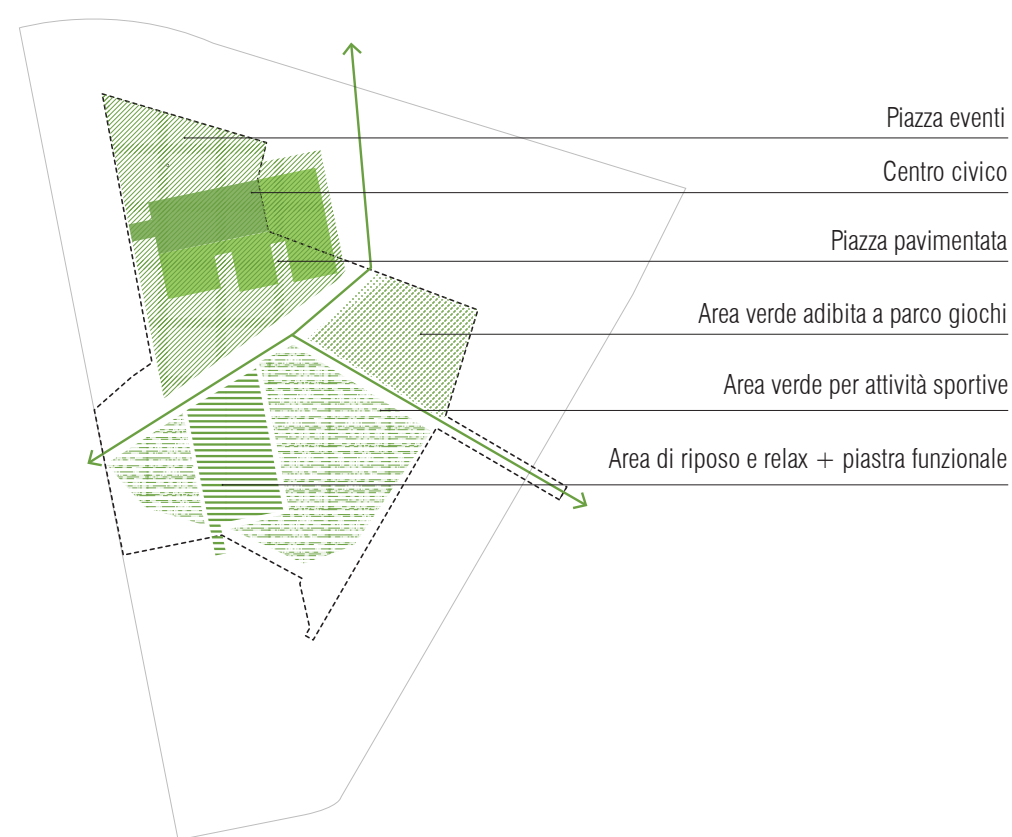


1. ORGANIZZAZIONE FUNZIONALE DEL PARCO E MATERIALI URBANI

The figure consists of two side-by-side diagrams labeled 'SDF' and 'SDP'. Both diagrams show a 2D environment with a black obstacle (a rectangle) and a green path. The environment is divided into regions by gray lines. In the SDF diagram, the path is a solid black line that starts at a black dot, goes left, then down, then right, and finally up to the obstacle. In the SDP diagram, the path is a dashed green line that starts at a black dot, goes left, then down, then right, and finally up to the obstacle. An arrow points from the SDF diagram to the SDP diagram.

The figure consists of three panels arranged vertically, connected by downward-pointing arrows. The top panel shows a green polygonal area with several black rectangular obstacles. Multiple green arrows originate from the top-left corner and fan out across the area, representing a distribution of possible trajectories. The middle panel shows the same scene, but only one trajectory is highlighted in black, while the others are faded. The bottom panel shows the final result: a single, clear green trajectory that starts at the top-left and ends at the bottom-right, avoiding the obstacles.

1.5 PROGRAMMA FUNZIONALE DEL PARCO

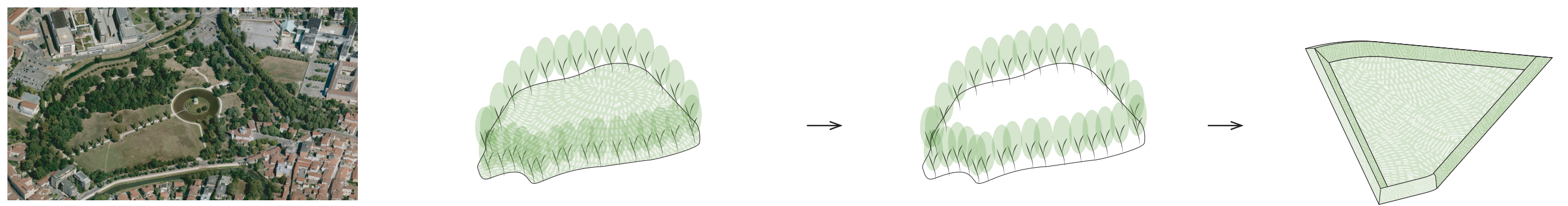


2. CONCEPT E STRATEGIE GENERALI

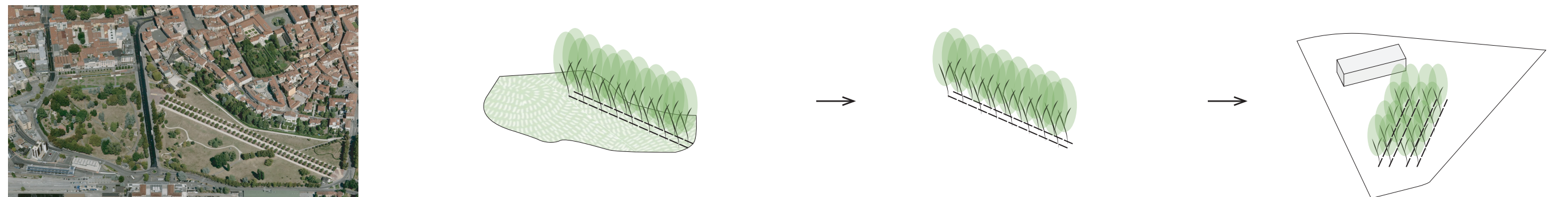
2.2 L'INSERIMENTO DEGLI ELEMENTI TRADIZIONALI DEI PARCHI DI VICENZA



2.2.2 IL BORDO DI PARCO QUERIN




2.2.3 I FILARI DI CAMPO MARZIO



3. STRATEGIE DI PROGETTAZIONE DEL VERDE

3.2 IL RECUPERO DEI SEDIM



<div> COMUNE DI VENEZIA DIPARTIMENTO TUTELA E GESTIONE DEL TERRITORIO Settore Lavori Pubblici e Manutenzioni </div> <div style="float: right; text-align: right;"> <small>VENETIA CITTÀ UNICO PATRIMONIO</small> </div> <div style="clear: both;"></div>													
<h2 style="margin: 0;">Programma straordinario di intervento per la riqualificazione urbana e la sicurezza delle periferie - DPCM 06.12.2016 -</h2>													
<h3 style="margin: 0;">INTERVENTO N. 1</h3>													
<h1 style="margin: 0;">Riqualificazione area Ex Centrale del Latte II° stralcio</h1>													
<div style="display: flex; align-items: center;"> <div style="flex: 1;"> <p style="font-size: small; text-align: center;">ORDINE DEGLI ARCHITETTI PIANIFICATORI PAESAGGISTI E CONSERVATORI DELLA PROVINCIA DI VENEZIA</p> <div style="display: flex; justify-content: space-between;"> <div style="width: 45%;"> <p>SEZIONE A ARCHITETTI</p> </div> <div style="width: 45%; text-align: right;"> <p>GIORGIO MACOLA 61</p> </div> </div> </div> <div style="flex: 0.5; text-align: center;"> </div> </div>		<h2 style="margin: 0;">PROGETTO ESECUTIVO</h2> <h3 style="margin: 0;">GRUPPO DI PROGETTAZIONE</h3>											
<p>PROGETTISTI progettazione architettonica</p> <p>STUDIO MACOLA</p>		<p>DIRETTORE DIPARTIMENTO TUTELA E GESTIONE DEL TERRITORIO dott. Danilo Guati</p> <p>DIRETTORE SETTORE LLPP E MANUTENZIONI E RUP ing. Diego Gallazzo</p>											
<p>progettazione paesaggio</p> <p>STRADIVARIE ARCHITETTURA E PAESAGGIO</p> <div style="display: flex; align-items: center;"> <div style="margin-left: 10px; font-size: x-small;"> <p>originali dell'architetto pianificatori paesaggisti e conservatori della Provincia di Venezia</p> <p>classifica europea n.ro 220990 A n.ro 100.000 archiviato</p> </div> </div>		<p>COLLABORATORI TECNICI dott. Marco Balestro dott. Daniela Beato geom. Barbara Bernardi dott. Marco Bonafede ing. Raffaella Gianello ing. Marco Sinigaglia</p>											
<p>progettazione strutture e impianti</p> <p>sinergo</p> <p style="font-size: x-small;">ORDINE DEGLI ARCHITETTI PIANIFICATORI PAESAGGISTI E CONSERVATORI DELLA PROVINCIA DI VENEZIA</p> <div style="display: flex; align-items: center;"> <div style="margin-left: 10px; font-size: x-small;"> <p>originali dell'architetto pianificatori paesaggisti e conservatori della Provincia di Venezia</p> <p>classifica europea n.ro 220990 A n.ro 100.000 archiviato</p> </div> </div>		<p>COLLABORATORI AMMINISTRATIVI sig.ra Cinzia Milan dott. Paola Pivotto</p>											
<p>titolo elaborato</p> <p>Concept e strategie generali di progetto</p>		<p>data elaborato 30.08.2017</p> <p>numero elaborato A.01.00</p> <p>scala --</p>											
<table border="1" style="width: 100%; border-collapse: collapse; font-size: x-small;"> <tr> <td style="width: 25%;">rev</td> <td style="width: 25%;">data</td> <td style="width: 25%;">redatto</td> <td style="width: 25%;">verificato</td> <td style="width: 25%;">approvato</td> </tr> <tr> <td>rev</td> <td>data</td> <td>redatto</td> <td>verificato</td> <td>approvato</td> </tr> </table>		rev	data	redatto	verificato	approvato	rev	data	redatto	verificato	approvato	 LIBERARE ENERGIE URBANE	
rev	data	redatto	verificato	approvato									
rev	data	redatto	verificato	approvato									