

Popolazione legale nei comuni della provincia di Vicenza al 31/12/2021*

COMUNI	Popolazione	COMUNI	Popolazione		
24001	AGUGLIARO	1.414	24066	MONTEVIALE	2.801
24002	ALBETTONE	1.982	24067	MONTICELLO CONTE OTTO	8.983
24003	ALONTE	1.593	24068	MONTORSO VICENTINO	3.031
24004	ALTAVILLA VICENTINA	11.820	24070	MUSSOLENTE	7.634
24005	ALTISSIMO	2.152	24071	NANTO	3.105
24006	ARCUGNANO	7.717	24072	NOGAROLE VICENTINO	1.219
24007	ARSIERO	3.021	24073	NOVE	4.894
24008	ARZIGNANO	25.094	24074	NOVENTA VICENTINA	8.929
24009	ASIAGO	6.361	24075	ORGIANO	3.012
24010	ASIGLIANO VENETO	844	24076	PEDEMONTE	700
24012	BASSANO DEL GRAPPA	42.334	24077	PIANEZZE	2.163
24013	BOLZANO VICENTINO	6.504	24078	PIOVENE ROCCHETTE	8.160
24014	BREGANZE	8.381	24079	POIANA MAGGIORE	4.271
24015	BRENDOLA	6.639	24080	POSINA	558
24016	BRESSANVIDO	3.167	24081	POVE DEL GRAPPA	3.160
24017	BROGLIANO	4.015	24082	POZZOLEONE	2.773
24018	CALDOGNO	11.321	24083	QUINTO VICENTINO	5.868
24019	CALTRANO	2.527	24084	RECOARO TERME	6.076
24020	CALVENE	1.289	24085	ROANA	4.161
24021	CAMISANO VICENTINO	11.165	24086	ROMANO D'EZZ.	14.150
24022	CAMPIGLIA DEI BERICI	1.669	24087	ROSA'	14.649
24024	CARRE'	3.500	24088	ROSSANO VENETO	8.183
24025	CARTIGLIANO	3.711	24089	ROTZO	641
24026	CASSOLA	15.090	24090	SALCEDO	1.024
24027	CASTEGNERO	2.849	24091	SANDRIGO	8.221
24028	CASTELGOMBERTO	6.132	24094	SAN PIETRO M.	1.544
24029	CHIAMPO	12.534	24095	SANTORSO	5.530
24030	CHIUPPANO	2.496	24096	SAN VITO DI LEGUZ.	3.571
24032	COGOLLO DEL CENGIO	3.156	24097	SARCEDO	5.337
24034	CORNEDO VICENTINO	11.708	24098	SAREGO	6.709
24035	COSTABISSARA	7.656	24099	SCHIAVON	2.603
24036	CREAZZO	11.227	24100	SCHIO	38.533
24037	CRESPADORO	1.289	24101	SOLAGNA	1.807
24038	DUEVILLE	13.714	24102	SOSSANO	4.185
24039	ENEGO	1.554	24103	SOVIZZO	7.454
24040	FARA VICENTINO	3.721	24104	TEZZE SUL BRENTA	12.891
24041	FOZA	661	24105	THIENE	23.945
24042	GALLIO	2.342	24106	TONEZZA DEL CIMONE	501
24043	GAMBELLARA	3.399	24107	TORREBELVICINO	5.817
24044	GAMBUGLIANO	829	24108	TORRI DI QUARTESOLO	11.738
24046	GRISIGNANO DI ZOCCO	4.277	24110	TRISSINO	8.638
24047	GRUMOLO DELLE ABBADESSE	3.808	24111	VALDAGNO	25.697
24048	ISOLA VICENTINA	10.268	24112	VALDASTICO	1.175
24049	LAGHI	120	24113	VALLI DEL PASUBIO	3.064
24050	LASTEBASSE	189	24115	VELO D'ASTICO	2.244
24051	LONGARE	5.523	24116	VICENZA	110.293
24052	LONIGO	15.746	24117	VILLAGA	1.872
24053	LUGO DI VICENZA	3.562	24118	VILLAVERLA	6.047
24055	MALO	14.682	24119	ZANE'	6.587
24056	MARANO VICENTINO	9.351	24120	ZERMEGHEDO	1.347
24057	MAROSTICA	13.966	24121	ZOVENCEDO	798
24060	MONTEBELLO VICENTINO	6.319	24122	ZUGLIANO	6.783
24061	MONTECCHIO MAGGIORE	23.216	24123	VAL LIONA	3.060
24062	MONTECCHIO PRECALCINO	4.907	24124	BARBARANO MOSSANO	6.200
24063	MONTE DI MALO	2.797	24125	VALBRENTA	4.870

24064	MONTEGALDA	3.376	24126	COLCERESA	5.911
24065	MONTEGALDELLA	1.785	24127	LUSIANA CONCO	4.553
TOTALE					852.139

Fonte: ISTAT. Elaborazioni Ufficio Statistica Provincia di Vicenza.

*Decreto del Presidente della Repubblica del 20/01/2023 pubblicato sulla Gazzetta Ufficiale, Serie Generale, n. 53, del 03/03/2023, Supplemento ordinario n. 10

Popolazione residente nella provincia di Vicenza per classi d'età al 1 gennaio. Anni 2002-2024.

Anni	popolazione residente per classi d'età				TOTALE
	<15 anni	15-39 anni	40-64 anni	>64 anni	
2002	117.949	285.461	257.831	133.736	794.977
2003	120.792	284.008	262.614	136.574	803.988
2004	122.645	285.296	268.273	140.079	816.293
2005	125.424	285.118	274.244	144.071	828.857
2006	127.494	280.874	279.383	148.169	835.920
2007	129.027	275.187	284.667	151.690	840.571
2008	130.176	272.348	290.590	154.910	848.024
2009	131.746	270.455	296.244	158.385	856.830
2010	132.350	264.794	301.708	161.150	860.002
2011	132.474	259.517	307.937	162.772	862.700
2012	131.845	253.794	310.012	167.672	863.323
2013	131.197	249.712	313.940	170.990	865.839
2014	129.740	245.154	316.823	174.701	866.418
2015	128.021	239.659	319.667	178.003	865.350
2016	125.490	235.262	321.033	180.766	862.551
2017	122.724	231.525	322.028	183.459	859.736
2018	120.031	228.793	323.199	185.622	857.645
2019	117.829	227.194	324.042	187.874	856.939
2020	114.637	226.316	323.737	190.607	855.297
2021	112.647	226.001	324.034	192.280	854.962
2022	110.318	224.437	322.881	194.503	852.139
2023	108.273	225.622	321.997	196.887	852.779
2024	105.896	227.133	320.456	200.125	853.610

Fonte: ISTAT. Elaborazioni Ufficio Statistica Provincia di Vicenza.

Popolazione residente nella provincia di Vicenza al 1 Gennaio 2024 per sesso, singolo anno di età e stato civile.

Eta'	MASCHI								FEMMINE								TOTALE
	Celibi	Coniugati	Divorziati	Vedovi	Unito civilmente	Scioglimento unione ¹	Decesso del partner ²	Totale	Nubili	Coniugate	Divorziate	Vedove	Unita civilmente	Scioglimento unione ¹	Decesso del partner ²	Totale	
0	2.883	0	0	0	0	0	0	2.883	2.785	0	0	0	0	0	0	2.785	5.668
1	3.084	0	0	0	0	0	0	3.084	2.956	0	0	0	0	0	0	2.956	6.040
2	3.160	0	0	0	0	0	0	3.160	3.100	0	0	0	0	0	0	3.100	6.260
3	3.254	0	0	0	0	0	0	3.254	2.938	0	0	0	0	0	0	2.938	6.192
4	3.216	0	0	0	0	0	0	3.216	3.072	0	0	0	0	0	0	3.072	6.288
5	3.442	0	0	0	0	0	0	3.442	3.166	0	0	0	0	0	0	3.166	6.608
6	3.480	0	0	0	0	0	0	3.480	3.264	0	0	0	0	0	0	3.264	6.744
7	3.555	0	0	0	0	0	0	3.555	3.387	0	0	0	0	0	0	3.387	6.942
8	3.632	0	0	0	0	0	0	3.632	3.565	0	0	0	0	0	0	3.565	7.197
9	3.899	0	0	0	0	0	0	3.899	3.649	0	0	0	0	0	0	3.649	7.548
10	3.797	0	0	0	0	0	0	3.797	3.747	0	0	0	0	0	0	3.747	7.544
11	4.008	0	0	0	0	0	0	4.008	3.945	0	0	0	0	0	0	3.945	7.953
12	4.096	0	0	0	0	0	0	4.096	3.972	0	0	0	0	0	0	3.972	8.068
13	4.285	0	0	0	0	0	0	4.285	4.005	0	0	0	0	0	0	4.005	8.290
14	4.384	0	0	0	0	0	0	4.384	4.170	0	0	0	0	0	0	4.170	8.554
15	4.518	0	0	0	0	0	0	4.518	4.206	0	0	0	0	0	0	4.206	8.724
16	4.404	0	0	0	0	0	0	4.404	4.232	0	0	0	0	0	0	4.232	8.636
17	4.507	0	0	0	0	0	0	4.507	4.221	0	0	0	0	0	0	4.221	8.728
18	4.576	0	0	0	0	0	0	4.576	4.294	4	0	0	0	0	0	4.298	8.874
19	4.772	1	0	0	0	0	0	4.773	4.367	11	0	0	0	0	0	4.378	9.151
20	4.493	4	0	1	0	0	0	4.498	4.242	26	0	0	0	0	0	4.268	8.766
21	4.591	10	0	0	0	0	0	4.601	4.289	71	1	0	0	0	0	4.361	8.962
22	4.672	22	2	0	0	0	0	4.696	4.121	110	2	0	0	0	0	4.233	8.929
23	4.811	30	1	0	1	0	0	4.843	4.227	180	3	0	1	0	0	4.411	9.254
24	4.608	63	1	1	1	0	0	4.674	4.202	232	9	0	2	0	0	4.445	9.119
25	4.774	115	8	0	2	0	0	4.899	3.971	356	6	1	1	0	0	4.335	9.234
26	4.850	180	8	0	1	0	0	5.039	3.902	468	18	0	2	1	0	4.391	9.430
27	4.603	222	8	0	1	0	0	4.834	3.693	597	14	0	0	0	0	4.304	9.138
28	4.413	385	9	1	1	1	0	4.810	3.411	830	13	2	3	0	0	4.259	9.069
29	4.169	500	11	0	0	0	0	4.680	3.158	998	19	2	7	0	0	4.184	8.864
30	4.034	643	15	0	2	1	0	4.695	3.196	1.184	33	4	2	0	0	4.419	9.114
31	4.030	904	15	0	5	1	0	4.955	2.818	1.527	43	0	11	0	0	4.399	9.354
32	3.629	993	22	4	3	0	0	4.651	2.695	1.666	46	3	8	0	0	4.418	9.069
33	3.632	1.197	45	1	8	0	0	4.883	2.471	1.836	55	5	6	0	0	4.373	9.256
34	3.266	1.463	41	4	7	0	0	4.781	2.345	2.052	94	5	5	0	0	4.501	9.282

Eta'	MASCHI								FEMMINE								TOTALE
	Celibi	Coniugati	Divorziati	Vedovi	Unito civilmente	Scioglimento unione ¹	Decesso del partner ²	Totale	Nubili	Coniugate	Divorziate	Vedove	Unita civilmente	Scioglimento unione ¹	Decesso del partner ²	Totale	
35	3.065	1.591	45	4	9	0	0	4.714	2.173	2.320	113	11	6	2	0	4.625	9.339
36	2.779	1.716	64	3	11	0	0	4.573	1.944	2.263	104	11	8	0	0	4.330	8.903
37	2.642	1.914	58	5	8	2	0	4.629	1.861	2.461	139	19	4	0	0	4.484	9.113
38	2.596	2.019	78	5	5	0	0	4.703	1.873	2.547	173	21	8	2	0	4.624	9.327
39	2.487	2.167	112	1	9	2	0	4.778	1.794	2.729	177	15	5	0	0	4.720	9.498
40	2.401	2.299	114	6	5	0	0	4.825	1.537	2.877	197	34	4	1	0	4.650	9.475
41	2.391	2.448	132	6	7	0	0	4.984	1.614	3.037	243	27	8	0	0	4.929	9.913
42	2.261	2.667	162	9	11	0	1	5.111	1.599	3.146	260	54	4	0	0	5.063	10.174
43	2.390	2.706	183	15	7	0	0	5.301	1.469	3.218	298	42	5	0	0	5.032	10.333
44	2.126	2.975	213	18	12	2	1	5.347	1.461	3.477	323	52	8	0	0	5.321	10.668
45	2.280	3.262	239	14	16	0	0	5.811	1.538	3.706	427	52	2	1	0	5.726	11.537
46	2.379	3.362	300	12	15	1	0	6.069	1.501	3.916	442	75	0	1	0	5.935	12.004
47	2.230	3.554	326	27	7	0	0	6.144	1.349	4.131	541	89	3	0	0	6.113	12.257
48	2.333	3.793	359	30	7	2	1	6.525	1.412	4.304	576	88	3	0	0	6.383	12.908
49	2.385	4.265	402	13	8	0	0	7.073	1.357	4.710	609	113	2	0	0	6.791	13.864
50	2.202	4.215	438	35	14	0	0	6.904	1.322	4.728	664	131	2	1	0	6.848	13.752
51	2.055	4.496	534	43	13	1	0	7.142	1.254	4.846	654	163	5	0	0	6.922	14.064
52	2.018	4.636	537	45	6	0	0	7.242	1.260	4.961	733	166	3	0	1	7.124	14.366
53	1.845	4.836	584	41	10	0	0	7.316	1.104	4.959	712	185	3	0	0	6.963	14.279
54	1.757	4.984	616	50	9	0	0	7.416	1.151	5.178	721	201	2	0	0	7.253	14.669
55	1.705	4.995	587	53	7	0	0	7.347	1.159	5.157	723	241	1	0	0	7.281	14.628
56	1.575	5.237	623	73	8	0	1	7.517	975	5.190	729	249	4	1	0	7.148	14.665
57	1.489	5.326	644	82	11	1	0	7.553	904	5.364	732	283	2	1	0	7.286	14.839
58	1.376	5.425	646	67	8	0	0	7.522	834	5.256	776	357	2	0	0	7.225	14.747
59	1.241	5.312	680	99	5	0	0	7.337	848	5.349	740	358	2	0	0	7.297	14.634
60	1.056	5.012	599	95	3	0	0	6.765	740	5.019	674	366	2	0	0	6.801	13.566
61	945	4.931	566	100	5	0	0	6.547	700	4.750	624	417	4	0	0	6.495	13.042
62	906	4.763	538	113	3	0	0	6.323	639	4.567	558	481	1	0	0	6.246	12.569
63	768	4.598	460	123	9	0	0	5.958	580	4.408	532	491	1	0	0	6.012	11.970
64	722	4.480	434	121	5	0	0	5.762	515	4.191	480	585	0	0	0	5.771	11.533
65	625	4.115	386	135	3	0	0	5.264	439	3.940	422	594	1	0	0	5.396	10.660
66	572	4.068	333	174	2	0	0	5.149	436	3.738	401	654	2	0	0	5.231	10.380
67	530	3.802	314	169	7	0	0	4.822	413	3.698	341	670	0	0	0	5.122	9.944
68	503	3.778	285	186	2	0	1	4.755	329	3.504	315	768	2	0	0	4.918	9.673
69	486	3.727	257	200	3	0	0	4.673	310	3.313	321	832	0	0	0	4.776	9.449
70	402	3.539	234	198	2	0	0	4.375	290	3.293	262	893	1	0	0	4.739	9.114

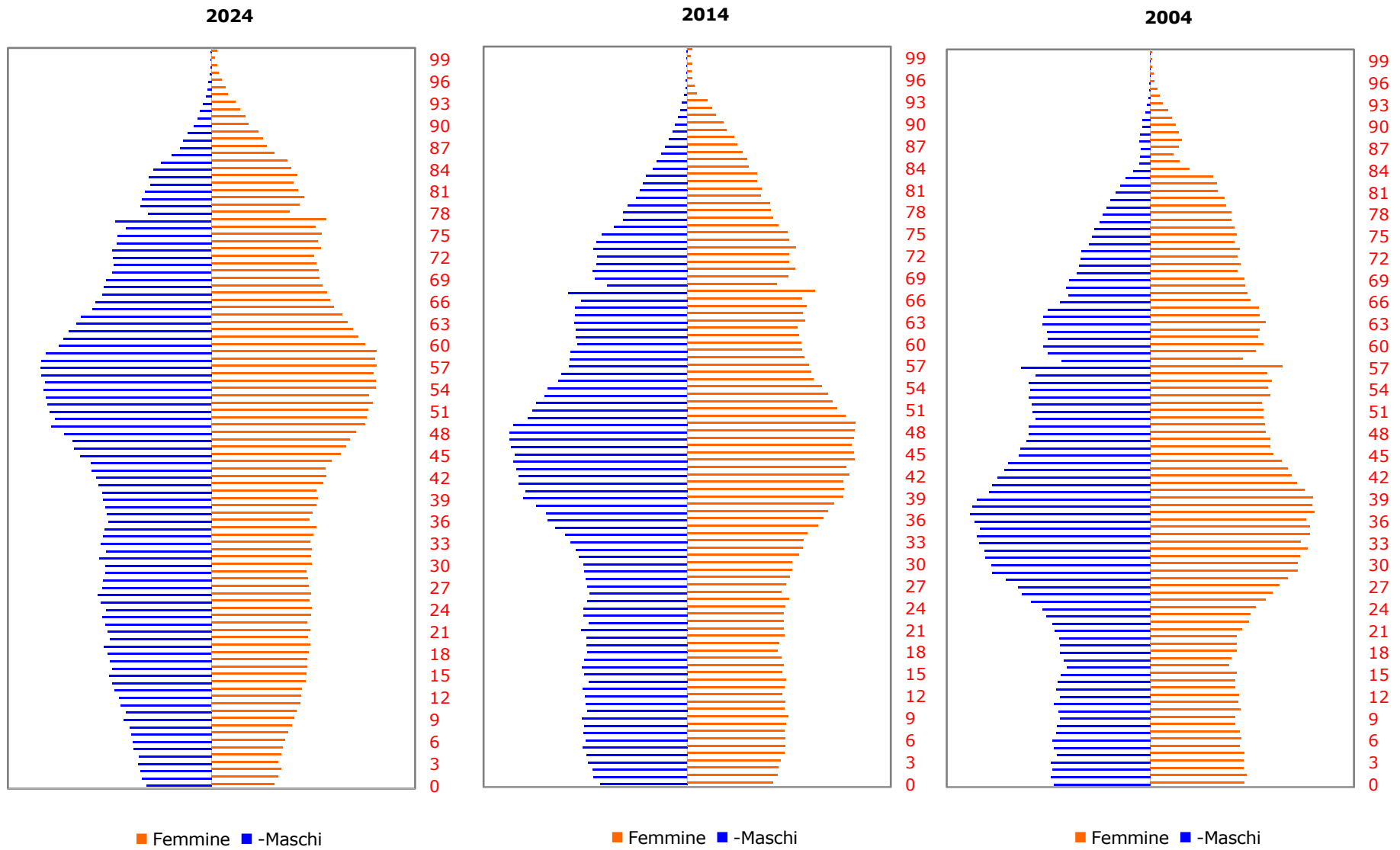
Eta'	MASCHI								FEMMINE								TOTALE
	Celibi	Coniugati	Divorziati	Vedovi	Unito civilmente	Scioglimento unione ¹	Decesso del partner ²	Totale	Nubili	Coniugate	Divorziate	Vedove	Unita civilmente	Scioglimento unione ¹	Decesso del partner ²	Totale	
71	389	3.503	209	216	1	0	0	4.318	297	3.158	248	932	2	0	0	4.637	8.955
72	399	3.545	187	215	4	0	0	4.350	260	3.082	211	975	0	0	1	4.529	8.879
73	364	3.543	201	265	1	0	2	4.376	298	3.187	217	1.147	1	0	0	4.850	9.226
74	310	3.466	166	260	1	0	0	4.203	264	2.963	178	1.302	0	0	0	4.707	8.910
75	334	3.383	164	284	0	0	0	4.165	321	2.959	193	1.384	1	0	0	4.858	9.023
76	289	3.098	114	299	1	0	0	3.801	293	2.646	176	1.479	1	0	0	4.595	8.396
77	301	3.471	135	335	2	0	0	4.244	286	2.824	176	1.800	1	0	0	5.087	9.331
78	203	2.252	96	246	2	0	0	2.799	188	1.797	116	1.361	0	0	0	3.462	6.261
79	238	2.502	80	317	1	0	0	3.138	228	1.849	112	1.721	0	0	0	3.910	7.048
80	198	2.456	72	349	1	0	0	3.076	246	1.852	110	1.888	0	0	0	4.096	7.172
81	211	2.252	75	395	1	0	0	2.934	248	1.594	95	1.883	0	0	0	3.820	6.754
82	209	2.020	67	419	1	0	0	2.716	233	1.352	76	1.981	0	0	0	3.642	6.358
83	177	2.061	59	470	0	0	0	2.767	245	1.269	70	2.222	0	0	0	3.806	6.573
84	171	1.902	34	479	0	0	0	2.586	221	1.029	78	2.193	0	0	0	3.521	6.107
85	146	1.626	27	425	0	0	0	2.224	235	843	58	2.207	0	0	0	3.343	5.567
86	93	1.285	24	356	0	0	0	1.758	209	619	51	1.909	0	0	0	2.788	4.546
87	93	927	14	349	0	0	0	1.383	175	448	26	1.798	0	0	0	2.447	3.830
88	75	850	16	329	0	0	0	1.270	185	312	22	1.748	0	0	0	2.267	3.537
89	61	698	15	292	0	0	0	1.066	179	240	21	1.626	0	0	0	2.066	3.132
90	46	489	4	261	0	0	0	800	136	148	21	1.331	0	0	0	1.636	2.436
91	45	344	3	213	0	0	0	605	127	116	15	1.227	0	0	0	1.485	2.090
92	31	285	4	189	0	0	0	509	99	66	10	1.086	0	0	0	1.261	1.770
93	23	197	3	159	0	0	0	382	101	48	10	902	0	0	0	1.061	1.443
94	18	125	1	105	0	0	0	249	72	31	6	616	0	0	0	725	974
95	12	77	1	98	0	0	0	188	51	26	3	559	0	0	0	639	827
96	10	59	0	68	0	0	0	137	51	9	2	409	0	0	0	471	608
97	4	28	0	43	0	0	0	75	31	4	2	283	0	0	0	320	395
98	0	10	0	27	0	0	0	37	32	2	0	217	0	0	0	251	288
99	4	3	0	22	0	0	0	29	23	1	2	125	0	0	0	151	180
100	0	13	1	24	0	0	0	38	46	4	1	200	0	0	0	251	289
TOTALE	207.504	190.215	15.040	9.891	320	14	7	422.991	171.846	190.877	19.398	48.321	164	11	2	430.619	853.610

Fonte: ISTAT, Elaborazioni Ufficio Statistica Provincia di Vicenza.

¹ Già in unione civile (per scioglimento unione)

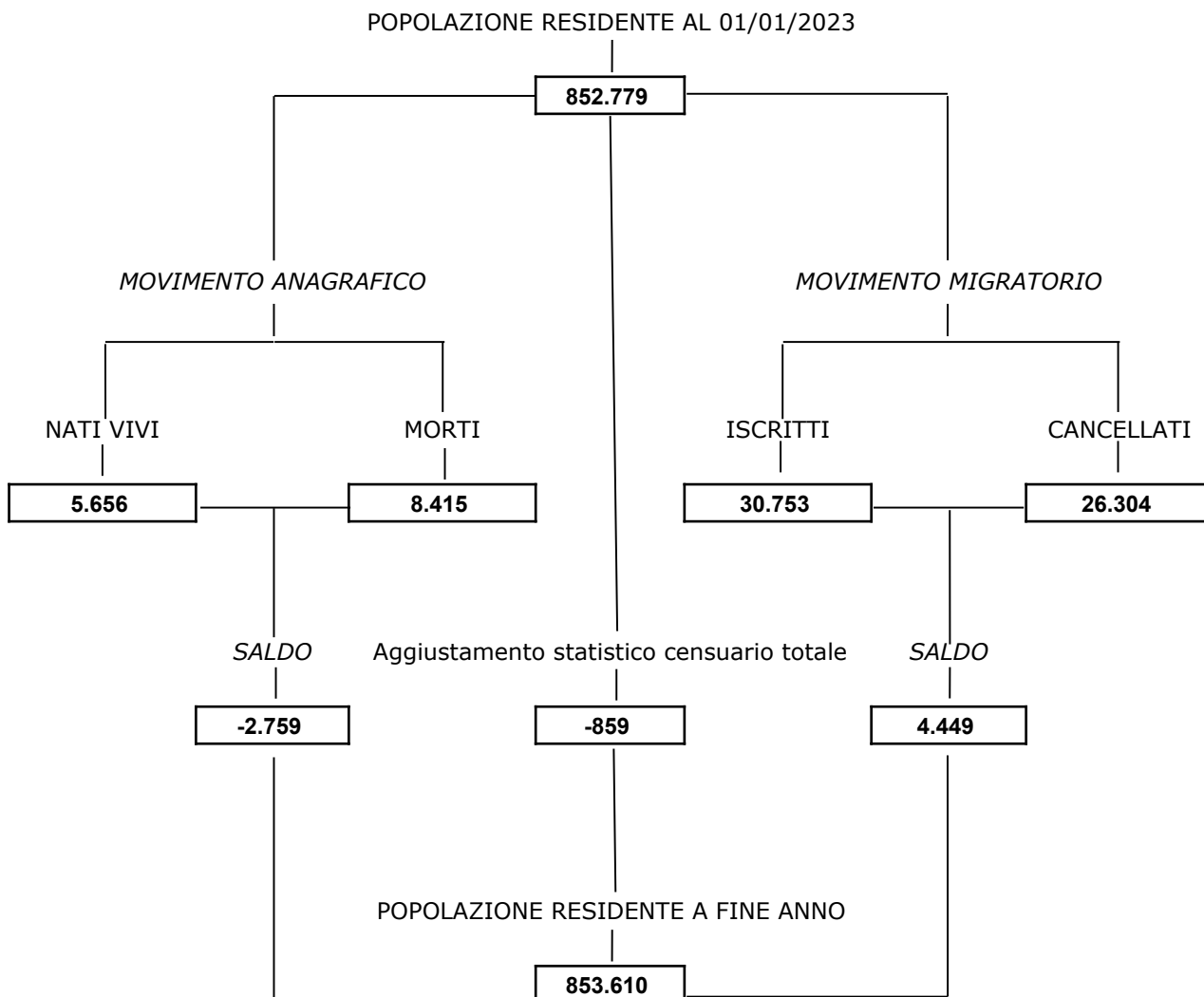
² Già in unione civile (per decesso del partner)

Popolazione residente nella provincia di Vicenza per singolo anno di età al 1 Gennaio. Confronto fra anni 2024-2014-2004

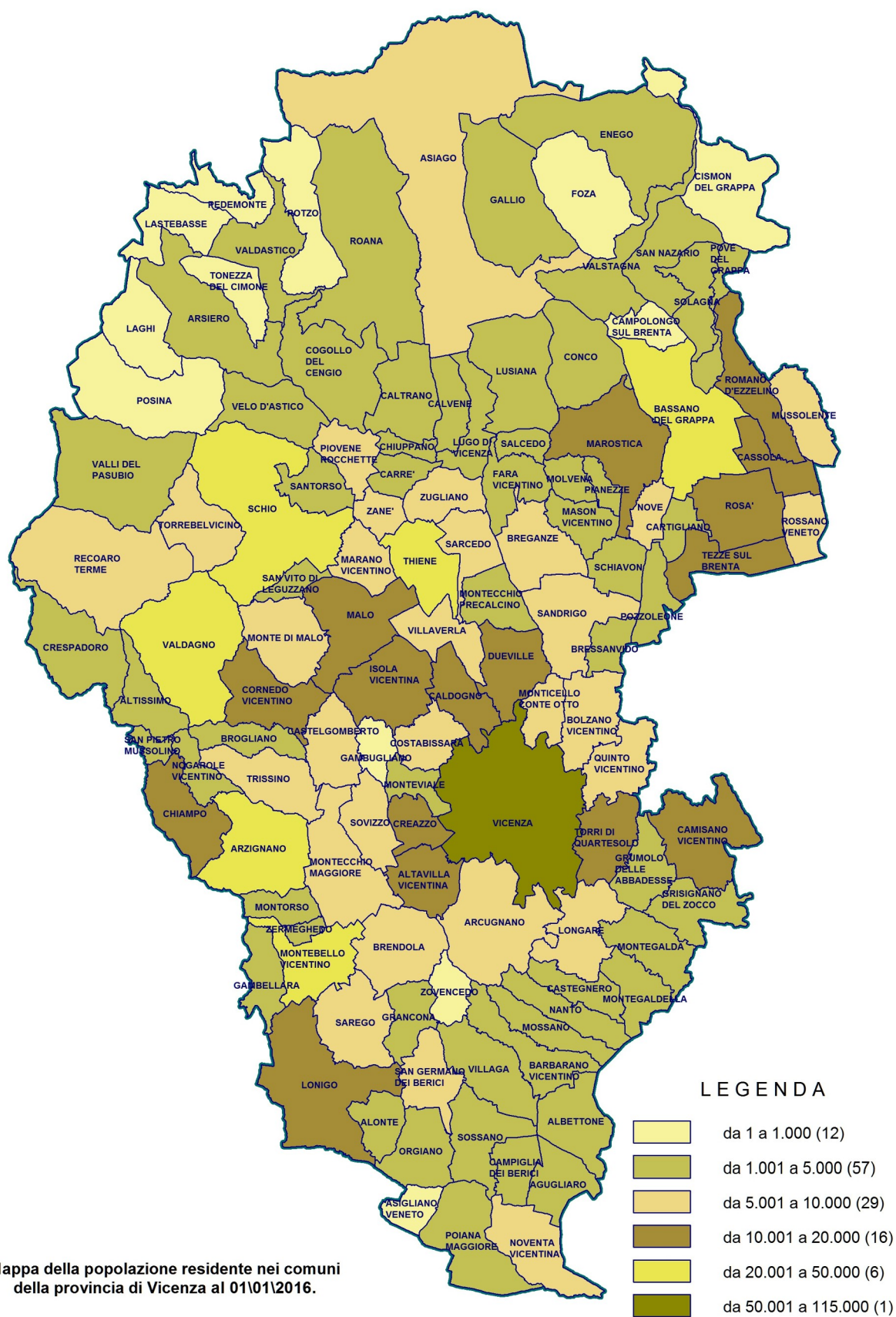


Fonte: ISTAT. Elaborazioni Ufficio Statistica Provincia di Vicenza.

**Schema del bilancio demografico provinciale.
Periodo 01/01/2023– 31/12/2023**



Fonte: ISTAT. Elaborazioni Ufficio Statistica Provincia di Vicenza.



Mapa della popolazione residente nei comuni della provincia di Vicenza al 01/01/2016.

Fonte: ISTAT. Elaborazioni Ufficio Statistica Provincia di Vicenza.

Movimento anagrafico della popolazione residente nei comuni della provincia di Vicenza. Anno 2023.

Descrizione Comune	Popolazione residente Al 01/01/2023	Mov. Naturale nel 2023			Trasf. di residenza nel 2023			Aggiustamento statistico censuario totale*	Popolazione residente Al 31/12/2023
		Nati vivi	Morti	Saldo naturale	Iscritti	Cancellati	Saldo migratorio		
024001 Agugliaro	1.398	13	13	0	45	39	6	-2	1.402
024002 Albettono	1.979	17	13	4	96	85	11	3	1.997
024003 Alonte	1.580	7	12	-5	52	59	-7	-4	1.564
024004 Altavilla Vicentina	11.882	85	98	-13	467	525	-58	-3	11.808
024005 Altissimo	2.135	14	16	-2	102	66	36	-5	2.164
024006 Arcugnano	7.671	43	59	-16	210	206	4	3	7.662
024007 Arsiero	3.023	17	50	-33	133	87	46	1	3.037
024008 Arzignano	25.355	232	223	9	901	694	207	-39	25.532
024009 Asiago	6.301	53	94	-41	174	182	-8	-12	6.240
024010 Asigliano Veneto	833	7	6	1	35	28	7	3	844
024012 Bassano del Grappa	42.470	254	504	-250	1.596	1.402	194	-9	42.405
024013 Bolzano Vicentino	6.493	50	65	-15	226	196	30	-6	6.502
024014 Breganze	8.367	50	90	-40	287	232	55	-16	8.366
024015 Brendola	6.677	35	98	-63	299	171	128	-4	6.738
024016 Bressanvido	3.157	23	34	-11	80	90	-10	-2	3.134
024017 Brogliano	4.010	34	27	7	150	126	24	-4	4.037
024018 Caldogno	11.305	67	112	-45	436	354	82	-6	11.336
024019 Caltrano	2.491	17	27	-10	127	84	43	-1	2.523
024020 Calvene	1.282	9	10	-1	41	40	1	2	1.284
024021 Camisano Vicentino	11.141	80	99	-19	398	357	41	-23	11.140
024022 Campiglia dei Berici	1.661	4	13	-9	59	43	16	0	1.668
024024 Carrè	3.507	22	29	-7	147	178	-31	-3	3.466
024025 Cartigliano	3.684	27	43	-16	98	98	0	-3	3.665
024026 Cassola	15.157	117	124	-7	672	554	118	-4	15.264
024027 Castegnero	2.840	19	25	-6	111	108	3	-4	2.833
024028 Castelgomberto	6.121	35	48	-13	221	217	4	1	6.113
024029 Chiampo	12.545	75	109	-34	370	346	24	8	12.543
024030 Chiuppano	2.535	22	26	-4	75	85	-10	-2	2.519
024032 Cogollo del Cengio	3.121	22	28	-6	91	97	-6	-3	3.106
024034 Cornedo Vicentino	11.698	83	87	-4	376	390	-14	-8	11.672
024035 Costabissara	7.662	43	68	-25	263	284	-21	-5	7.611
024036 Creazzo	11.191	68	97	-29	433	403	30	-14	11.178
024037 Crespadoro	1.267	6	11	-5	53	101	-48	2	1.216
024038 Dueville	13.616	90	132	-42	391	351	40	-18	13.596
024039 Enego	1.527	11	28	-17	44	39	5	5	1.520
024040 Fara Vicentino	3.706	24	28	-4	116	103	13	-5	3.710
024041 Foza	652	2	5	-3	14	6	8	0	657
024042 Gallio	2.348	13	21	-8	75	79	-4	3	2.339
024043 Gambellara	3.433	34	42	-8	175	151	24	-6	3.443
024044 Gambugliano	848	3	5	-2	19	17	2	-3	845
024046 Grisignano di Zocco	4.304	19	33	-14	192	145	47	-7	4.330
024047 Grumolo delle Abbadesse	3.834	33	23	10	181	137	44	-10	3.878
024048 Isola Vicentina	10.261	67	105	-38	333	221	112	-14	10.321
024049 Laghi	125	1	1	0	5	3	2	0	127
024050 Lastebasse	195	0	3	-3	3	12	-9	-5	178
024051 Longare	5.518	33	51	-18	168	184	-16	-4	5.480
024052 Lonigo	15.917	144	155	-11	565	496	69	1	15.976
024053 Lugo di Vicenza	3.563	21	40	-19	119	124	-5	1	3.540
024055 Malo	14.676	95	112	-17	464	392	72	-8	14.723
024056 Marano Vicentino	9.281	66	73	-7	280	270	10	-1	9.283
024057 Marostica	13.960	99	142	-43	443	338	105	2	14.024
024060 Montebello Vicentino	6.312	53	68	-15	261	228	33	-5	6.325
024061 Montecchio Maggiore	23.391	162	217	-55	995	739	256	30	23.622
024062 Montecchio Precalcino	4.943	29	44	-15	127	136	-9	-3	4.916
024063 Monte di Malo	2.801	15	17	-2	97	73	24	1	2.824
024064 Montegalda	3.356	24	47	-23	127	99	28	-7	3.354
024065 Montegaldelta	1.790	12	13	-1	64	49	15	0	1.804
024066 Monteviale	2.795	12	16	-4	97	98	-1	1	2.791
024067 Monticello Conte Otto	9.045	46	71	-25	388	311	77	-19	9.078
024068 Montorso Vicentino	3.041	26	35	-9	118	117	1	7	3.040

Descrizione Comune	Popolazione residente Al 01/01/2023	Mov. Naturale nel 2023			Trasf. di residenza nel 2023			Aggiustamento statistico censuario totale*	Popolazione residente Al 31/12/2023
		Nati vivi	Morti	Saldo naturale	Iscritti	Cancellati	Saldo migratorio		
024070 Mussolente	7.581	46	48	-2	197	219	-22	-13	7.544
024071 Nanto	3.092	17	22	-5	107	117	-10	1	3.078
024072 Nogarole Vicentino	1.238	10	8	2	22	33	-11	2	1.231
024073 Nove	4.874	25	53	-28	199	145	54	-12	4.888
024074 Noventa Vicentina	8.969	47	81	-34	371	197	174	-4	9.105
024075 Orgiano	3.000	15	31	-16	145	114	31	-4	3.011
024076 Pedemonte	664	3	17	-14	39	23	16	0	666
024077 Pianezze	2.170	6	13	-7	93	64	29	2	2.194
024078 Piovene Rocchette	8.277	68	77	-9	316	328	-12	-7	8.249
024079 Pojana Maggiore	4.223	31	30	1	167	129	38	-11	4.251
024080 Posina	569	6	4	2	32	29	3	-11	563
024081 Pove del Grappa	3.177	16	37	-21	110	111	-1	-2	3.153
024082 Pozzoleone	2.770	21	25	-4	69	93	-24	1	2.743
024083 Quinto Vicentino	5.841	38	47	-9	177	188	-11	-10	5.811
024084 Recoaro Terme	5.982	15	88	-73	148	168	-20	2	5.891
024085 Roana	4.156	28	63	-35	145	118	27	4	4.152
024086 Romano d'Ezzelino	14.206	89	116	-27	468	441	27	10	14.216
024087 Rosà	14.639	112	131	-19	441	407	34	-23	14.631
024088 Rossano Veneto	8.198	57	69	-12	313	244	69	0	8.255
024089 Rotzo	642	5	3	2	1	11	-10	0	634
024090 Salcedo	1.015	5	16	-11	34	25	9	1	1.014
024091 Sandrigo	8.260	66	84	-18	243	189	54	-1	8.295
024094 San Pietro Mussolino	1.543	7	8	-1	58	86	-28	-2	1.512
024095 Santorso	5.581	42	54	-12	235	210	25	5	5.599
024096 San Vito di Leguzzano	3.584	28	33	-5	132	165	-33	-4	3.542
024097 Sarcedo	5.311	26	38	-12	151	169	-18	5	5.286
024098 Sarego	6.747	52	69	-17	267	215	52	-3	6.779
024099 Schiavon	2.618	19	19	0	91	82	9	-9	2.618
024100 Schio	38.647	226	442	-216	1.412	1.011	401	-80	38.752
024101 Solagna	1.797	13	25	-12	91	75	16	5	1.806
024102 Sossano	4.150	30	50	-20	139	128	11	-4	4.137
024103 Sovizzo	7.460	49	48	1	242	278	-36	2	7.427
024104 Tezze sul Brenta	13.014	100	86	14	359	361	-2	-14	13.012
024105 Thiene	23.835	185	224	-39	989	878	111	-19	23.888
024106 Tonezza del Cimone	500	5	2	3	23	14	9	0	512
024107 Torrebelvicino	5.839	35	43	-8	243	229	14	-4	5.841
024108 Torri di Quartesolo	11.712	62	100	-38	521	423	98	-10	11.762
024110 Trissino	8.641	49	67	-18	260	215	45	-13	8.655
024111 Valdagno	25.652	157	327	-170	854	577	277	21	25.780
024112 Valdastico	1.156	6	21	-15	57	32	25	2	1.168
024113 Valli del Pasubio	3.051	15	43	-28	110	74	36	0	3.059
024115 Velo d'Astico	2.233	16	13	3	81	64	17	-7	2.246
024116 Vicenza	110.283	726	1.251	-525	4.261	3.293	968	-427	110.299
024117 Villaga	1.894	13	17	-4	62	72	-10	-2	1.878
024118 Villaverla	6.032	34	39	-5	146	208	-62	6	5.971
024119 Zanè	6.601	40	50	-10	206	250	-44	5	6.552
024120 Zermeghedo	1.332	12	11	1	53	51	2	1	1.336
024121 Zovencedo	802	9	3	6	44	26	18	1	827
024122 Zugliano	6.864	44	56	-12	254	199	55	-7	6.900
024123 Val Liona	3.082	14	33	-19	92	90	2	-7	3.058
024124 Barbarano Mossano	6.183	38	110	-72	287	172	115	7	6.233
024125 Valbrenta	4.857	26	81	-55	191	141	50	-11	4.841
024126 Colceresa	5.908	39	52	-13	187	171	16	0	5.911

Descrizione Comune	Popolazione residente Al 01/01/2023	Mov. Naturale nel 2023			Trasf. di residenza nel 2023			Aggiustamento statistico censuario totale*	Popolazione residente Al 31/12/2023
		Nati vivi	Morti	Saldo naturale	Iscritti	Cancellati	Saldo migratorio		
024127 Lusiana Conco	4.550	29	52	-23	133	107	26	2	4.555
TOTALE	852.779	5.656	8.415	-2.759	30.753	26.304	4.449	-859	853.610

Fonte: ISTAT. Elaborazioni Ufficio Statistica Provincia di Vicenza.

Popolazione, superficie e densità della popolazione residente al 31/12/2023 nei comuni della provincia di Vicenza.

cod. Istat	Comune	pop. residente	superficie (km ²)	densità (abitanti/km ²)
024001	Agugliaro	1.402	14,63	95,83
024002	Albettone	1.997	20,34	98,18
024003	Alonte	1.564	11,16	140,14
024004	Altavilla Vicentina	11.808	16,63	710,04
024005	Altissimo	2.164	15,03	143,98
024006	Arcugnano	7.662	41,54	184,45
024007	Arsiero	3.037	41,18	73,75
024008	Arzignano	25.532	34,34	743,51
024009	Asiago	6.240	163,02	38,28
024010	Asigliano Veneto	844	8,1	104,20
024012	Bassano del Grappa	42.405	46,82	905,70
024013	Bolzano Vicentino	6.502	19,96	325,75
024014	Breganze	8.366	21,78	384,11
024015	Brendola	6.738	25,52	264,03
024016	Bressanvido	3.134	8,56	366,12
024017	Brogliano	4.037	12,15	332,26
024018	Caldogno	11.336	15,87	714,30
024019	Caltrano	2.523	22,67	111,29
024020	Calvene	1.284	11,54	111,27
024021	Camisano Vicentino	11.140	30,02	371,09
024022	Campiglia dei Berici	1.668	10,94	152,47
024024	Carrè	3.466	8,71	397,93
024025	Cartigliano	3.665	7,5	488,67
024026	Cassola	15.264	12,72	1.200,00
024027	Castegnero	2.833	11,63	243,59
024028	Castelgomberto	6.113	17,28	353,76
024029	Chiampo	12.543	22,65	553,77
024030	Chiuppano	2.519	4,68	538,25
024032	Cogollo del Cengio	3.106	36,24	85,71
024034	Cornedo Vicentino	11.672	23,49	496,89
024035	Costabissara	7.611	13,21	576,15
024036	Creazzo	11.178	10,51	1.063,56
024037	Crespadoro	1.216	30,13	40,36
024038	Dueville	13.596	20,11	676,08
024039	Enego	1.520	53	28,68
024040	Fara Vicentino	3.710	15,23	243,60
024041	Foza	657	35,25	18,64
024042	Gallio	2.339	47,63	49,11
024043	Gambellara	3.443	12,89	267,11
024044	Gambugliano	845	7,95	106,29
024046	Grisignano di Zocco	4.330	16,99	254,86
024047	Grumolo delle Abbadesse	3.878	14,93	259,75
024048	Isola Vicentina	10.321	26,45	390,21
024049	Laghi	127	22,22	5,72
024050	Lastebasse	178	18,79	9,47
024051	Longare	5.480	22,7	241,41

cod. Istat	Comune	pop. residente	superficie (km ²)	densità (abitanti/km ²)
024052	Lonigo	15.976	49,39	323,47
024053	Lugo di Vicenza	3.540	14,6	242,47
024055	Malo	14.723	30,54	482,09
024056	Marano Vicentino	9.283	12,7	730,94
024057	Marostica	14.024	36,43	384,96
024060	Montebello Vicentino	6.325	21,45	294,87
024061	Montecchio Maggiore	23.622	30,68	769,95
024062	Montecchio Precalcino	4.916	14,33	343,06
024063	Monte di Malo	2.824	23,77	118,81
024064	Montegalda	3.354	17,68	189,71
024065	Montegaldella	1.804	13,64	132,26
024066	Monteviale	2.791	8,4	332,26
024067	Monticello Conte Otto	9.078	10,19	890,87
024068	Montorso Vicentino	3.040	9,23	329,36
024070	Mussolente	7.544	15,36	491,15
024071	Nanto	3.078	14,51	212,13
024072	Nogarole Vicentino	1.231	9,03	136,32
024073	Nove	4.888	8,07	605,70
024074	Noventa Vicentina	9.105	23,03	395,35
024075	Orgiano	3.011	18,11	166,26
024076	Pedemonte	666	12,73	52,32
024077	Pianezze	2.194	4,97	441,45
024078	Piovene Rocchette	8.249	12,94	637,48
024079	Pojana Maggiore	4.251	28,45	149,42
024080	Posina	563	43,4	12,97
024081	Pove del Grappa	3.153	9,84	320,43
024082	Pozzoleone	2.743	11,29	242,96
024083	Quinto Vicentino	5.811	17,44	333,20
024084	Recoaro Terme	5.891	60,06	98,09
024085	Roana	4.152	78,39	52,97
024086	Romano d'Ezzelino	14.216	21,41	663,99
024087	Rosà	14.631	24,37	600,37
024088	Rossano Veneto	8.255	10,66	774,39
024089	Rotzo	634	28,26	22,43
024090	Salcedo	1.014	6,12	165,69
024091	Sandrigo	8.295	27,95	296,78
024094	San Pietro Mussolino	1.512	4,11	367,88
024095	Santorso	5.599	13,25	422,57
024096	San Vito di Leguzzano	3.542	6,1	580,66
024097	Sarcedo	5.286	13,76	384,16
024098	Sarego	6.779	23,9	283,64
024099	Schiavon	2.618	11,96	218,90
024100	Schio	38.752	66,14	585,91
024101	Solagna	1.806	15,79	114,38
024102	Sossano	4.137	20,95	197,47
024103	Sovizzo	7.427	15,71	472,76
024104	Tezze sul Brenta	13.012	17,98	723,69
024105	Thiene	23.888	19,73	1.210,75
024106	Tonezza del Cimone	512	14,35	35,68

cod. Istat	Comune	pop. residente	superficie (km ²)	densità (abitanti/km ²)
024107	Torrebelvicino	5.841	20,81	280,68
024108	Torri di Quartesolo	11.762	18,66	630,33
024110	Trissino	8.655	21,93	394,66
024111	Valdagno	25.780	50,2	513,55
024112	Valdastico	1.168	23,72	49,24
024113	Valli del Pasubio	3.059	49,31	62,04
024115	Velo d'Astico	2.246	22,01	102,04
024116	Vicenza	110.299	80,46	1.370,86
024117	Villaga	1.878	23,2	80,95
024118	Villaverla	5.971	15,74	379,35
024119	Zanè	6.552	7,65	856,47
024120	Zermeghedo	1.336	2,96	451,35
024121	Zovencedo	827	9,08	91,08
024122	Zugliano	6.900	13,74	502,18
024123	Val Liona	3.058	27,83	109,88
024124	Barbarano Mossano	6.233	33,58	185,62
024125	Valbrenta	4.841	92,95	52,08
024126	Colceresa	5.911	19,4	304,69
024127	Lusiana Conco	4.555	61,13	74,51
	TOTALE	853.610	2.548,72	334,92

Fonte: ISTAT. Elaborazioni Ufficio Statistica Provincia di Vicenza.

Graduatoria dei primi e ultimi 20 comuni della provincia di Vicenza per densità della popolazione residente al 31/12/2023.

Classifica	cod. Istat	Comune	densità (abitanti/km ²)
1	024116	Vicenza	1.370,9
2	024105	Thiene	1.210,7
3	024026	Cassola	1.200,0
4	024036	Creazzo	1.063,6
5	024012	Bassano del Grappa	905,7
6	024067	Monticello Conte Otto	890,9
7	024119	Zanè	856,5
8	024088	Rossano Veneto	774,4
9	024061	Montecchio Maggiore	769,9
10	024008	Arzignano	743,5
11	024056	Marano Vicentino	730,9
12	024104	Tezze sul Brenta	723,7
13	024018	Caldogno	714,3
14	024004	Altavilla Vicentina	710,0
15	024038	Dueville	676,1
16	024086	Romano d'Ezzelino	664,0
17	024078	Piovene Rocchette	637,5
18	024108	Torri di Quartesolo	630,3
19	024073	Nove	605,7
20	024087	Rosà	600,4
<hr/>			
97	024117	Villaga	80,9
98	024127	Lusiana Conco	74,5
99	024007	Arsiero	73,7
100	024113	Valli del Pasubio	62,0
101	024085	Roana	53,0
102	024076	Pedemonte	52,3
103	024125	Valbrenta	52,1
104	024112	Valdastico	49,2
105	024042	Gallio	49,1
106	024037	Crespadoro	40,4
107	024009	Asiago	38,3
108	024106	Tonezza del Cimone	35,7
109	024039	Enego	28,7
110	024089	Rotzo	22,4
111	024041	Foza	18,6
112	024080	Posina	13,0
113	024050	Lastebasse	9,5
114	024049	Laghi	5,7

Fonte: ISTAT. Elaborazioni Ufficio Statistica Provincia di Vicenza.

Popolazione residente nei comuni della provincia di Vicenza dall'1/1/2014 all'1/1/2024

COMUNI	2014	2015	2016	2017	2018	2019	2020	2021	2022	2023	2024
24001 AGUGLIARO	1.426	1.412	1.397	1.430	1.393	1.400	1.387	1.403	1.414	1.398	1.402
24002 ALBETTONE	2.080	2.084	2.094	2.075	2.053	2.028	2.010	1.977	1.982	1.979	1.997
24003 ALONTE	1.680	1.670	1.677	1.664	1.615	1.624	1.594	1.586	1.593	1.580	1.564
24004 ALTAVILLA VICENTINA	11.992	12.046	12.013	11.946	11.944	11.960	11.886	11.844	11.820	11.882	11.808
24005 ALTISSIMO	2.266	2.224	2.201	2.215	2.210	2.210	2.148	2.148	2.152	2.135	2.164
24006 ARCUGNANO	7.847	7.795	7.777	7.788	7.776	7.752	7.747	7.807	7.717	7.671	7.662
24007 ARSIERO	3.249	3.229	3.182	3.118	3.141	3.103	3.084	3.036	3.021	3.023	3.037
24008 ARZIGNANO	25.846	25.748	25.682	25.426	25.411	25.375	25.322	25.124	25.094	25.355	25.532
24009 ASIAGO	6.449	6.450	6.406	6.415	6.430	6.442	6.444	6.349	6.361	6.301	6.240
24010 ASIGLIANO VENETO	887	861	842	862	857	860	880	868	844	833	844
24124 BARBARANO MOSSANO	6.391	6.354	6.361	6.391	6.362	6.378	6.354	6.300	6.200	6.183	6.233
24012 BASSANO DEL GRAPPA	43.364	43.219	43.135	43.109	43.052	42.874	42.773	42.527	42.334	42.470	42.405
24013 BOLZANO VICENTINO	6.558	6.530	6.533	6.517	6.453	6.436	6.381	6.514	6.504	6.493	6.502
24014 BREGANZE	8.755	8.732	8.687	8.673	8.599	8.634	8.580	8.439	8.381	8.367	8.366
24015 BRENDOLA	6.727	6.702	6.651	6.606	6.588	6.613	6.597	6.607	6.639	6.677	6.738
24016 BRESSANVIDO	3.176	3.194	3.157	3.163	3.158	3.177	3.197	3.204	3.167	3.157	3.134
24017 BROGLIANO	3.935	3.936	3.945	3.979	4.003	3.983	4.009	3.987	4.015	4.010	4.037
24018 CALDOGNO	11.229	11.260	11.260	11.228	11.238	11.248	11.262	11.328	11.321	11.305	11.336
24019 CALTRANO	2.589	2.577	2.551	2.537	2.504	2.506	2.490	2.508	2.527	2.491	2.523
24020 CALVENE	1.325	1.324	1.324	1.335	1.330	1.323	1.332	1.285	1.289	1.282	1.284
24021 CAMISANO VICENTINO	10.980	11.085	11.104	11.194	11.249	11.158	11.190	11.174	11.165	11.141	11.140
24022 CAMPIGLIA DEI BERICI	1.756	1.738	1.710	1.692	1.690	1.682	1.682	1.666	1.669	1.661	1.668
24024 CARRE'	3.675	3.606	3.663	3.645	3.586	3.604	3.576	3.532	3.500	3.507	3.466
24025 CARTIGLIANO	3.759	3.795	3.796	3.769	3.795	3.786	3.794	3.723	3.711	3.684	3.665
24026 CASSOLA	14.392	14.523	14.446	14.540	14.581	14.655	14.827	15.043	15.090	15.157	15.264
24027 CASTEGNERO	2.935	2.940	2.930	2.914	2.893	2.907	2.887	2.848	2.849	2.840	2.833
24028 CASTELGOMBERTO	6.119	6.118	6.035	6.051	6.097	6.101	6.124	6.122	6.132	6.121	6.113
24029 CHIAMPO	12.899	12.916	12.913	12.741	12.718	12.665	12.629	12.574	12.534	12.545	12.543
24030 CHIUPPANO	2.609	2.617	2.610	2.542	2.527	2.500	2.496	2.493	2.496	2.535	2.519
24032 COGOLLO DEL CENGIO	3.344	3.272	3.233	3.209	3.231	3.194	3.125	3.157	3.156	3.121	3.106
24126 COLCERESA	6.134	6.133	6.080	6.067	6.067	6.053	5.986	5.944	5.911	5.908	5.911
24034 CORNEDO VICENTINO	12.057	12.063	12.064	11.995	11.972	11.987	11.892	11.728	11.708	11.698	11.672
24035 COSTABISSARA	7.381	7.380	7.408	7.538	7.626	7.659	7.672	7.705	7.656	7.662	7.611
24036 CREAZZO	11.161	11.213	11.260	11.271	11.279	11.274	11.253	11.314	11.227	11.191	11.178
24037 CRESPADORO	1.383	1.371	1.319	1.291	1.294	1.297	1.300	1.280	1.289	1.267	1.216
24038 DUEVILLE	14.004	13.940	13.902	13.829	13.798	13.873	13.896	13.835	13.714	13.616	13.596
24039 ENEGO	1.749	1.711	1.694	1.673	1.642	1.610	1.583	1.554	1.554	1.527	1.520
24040 FARA VICENTINO	3.908	3.832	3.781	3.738	3.687	3.682	3.689	3.720	3.721	3.706	3.710
24041 FOZA	711	698	695	700	694	692	682	662	661	652	657
24042 GALLIO	2.394	2.385	2.406	2.408	2.411	2.398	2.396	2.342	2.342	2.348	2.339

COMUNI	2014	2015	2016	2017	2018	2019	2020	2021	2022	2023	2024
24043 GAMBELLARA	3.413	3.379	3.356	3.358	3.389	3.374	3.389	3.402	3.399	3.433	3.443
24044 GAMBUGLIANO	836	828	845	841	841	841	838	831	829	848	845
24046 GRISIGNANO DI ZOCCO	4.324	4.261	4.267	4.279	4.295	4.271	4.284	4.266	4.277	4.304	4.330
24047 GRUMOLO DELLE ABBADESSE	3.806	3.780	3.744	3.717	3.719	3.751	3.747	3.768	3.808	3.834	3.878
24048 ISOLA VICENTINA	10.025	10.140	10.199	10.177	10.192	10.172	10.214	10.288	10.268	10.261	10.321
24049 LAGHI	119	126	134	132	132	133	127	125	120	125	127
24050 LASTEBASSE	226	218	213	204	199	194	192	184	189	195	178
24051 LONGARE	5.635	5.652	5.668	5.706	5.659	5.573	5.568	5.618	5.523	5.518	5.480
24052 LONIGO	16.069	16.115	16.152	16.188	16.127	16.103	15.934	15.928	15.746	15.917	15.976
24053 LUGO DI VICENZA	3.714	3.717	3.690	3.650	3.667	3.650	3.631	3.593	3.562	3.563	3.540
24127 LUSIANA CONCO	4.920	4.875	4.844	4.783	4.729	4.702	4.683	4.600	4.553	4.550	4.555
24055 MALO	14.911	14.886	14.789	14.751	14.691	14.772	14.678	14.771	14.682	14.676	14.723
24056 MARANO VICENTINO	9.616	9.589	9.483	9.570	9.523	9.517	9.510	9.380	9.351	9.281	9.283
24057 MAROSTICA	13.902	13.933	13.985	14.020	14.043	14.051	14.112	14.022	13.966	13.960	14.024
24063 MONTE DI MALO	2.929	2.915	2.889	2.868	2.825	2.820	2.794	2.787	2.797	2.801	2.824
24060 MONTEBELLO VICENTINO	6.502	6.542	6.517	6.488	6.492	6.464	6.446	6.450	6.319	6.312	6.325
24061 MONTECCHIO MAGGIORE	23.416	23.337	23.284	23.080	23.040	23.145	23.006	23.156	23.216	23.391	23.622
24062 MONTECCHIO PRECALCINO	5.049	5.022	5.036	5.042	5.046	5.046	5.024	4.903	4.907	4.943	4.916
24064 MONTEGALDA	3.368	3.362	3.365	3.405	3.414	3.428	3.393	3.387	3.376	3.356	3.354
24065 MONTEGALDELLA	1.815	1.809	1.802	1.784	1.769	1.787	1.801	1.814	1.785	1.790	1.804
24066 MONTEVIALE	2.756	2.787	2.825	2.842	2.847	2.858	2.865	2.853	2.801	2.795	2.791
24067 MONTICELLO CONTE OTTO	9.108	9.050	8.979	8.899	8.845	8.839	8.863	9.067	8.983	9.045	9.078
24068 MONTORSO VICENTINO	3.191	3.203	3.138	3.111	3.072	3.028	3.030	3.077	3.031	3.041	3.040
24070 MUSSOLENTE	7.649	7.620	7.628	7.605	7.600	7.583	7.598	7.603	7.634	7.581	7.544
24071 NANTO	3.141	3.083	3.101	3.107	3.106	3.119	3.108	3.088	3.105	3.092	3.078
24072 NOGAROLE VICENTINO	1.167	1.153	1.168	1.181	1.204	1.210	1.207	1.235	1.219	1.238	1.231
24073 NOVE	5.069	5.080	5.033	4.994	4.957	4.945	4.940	4.871	4.894	4.874	4.888
24074 NOVENTA VICENTINA	8.955	9.006	8.934	8.833	8.872	8.956	8.977	8.914	8.929	8.969	9.105
24075 ORGIANO	3.122	3.099	3.054	3.002	3.037	3.055	3.050	3.036	3.012	3.000	3.011
24076 PEDEMONTE	787	783	777	756	742	736	728	708	700	664	666
24077 PIANEZZE	2.134	2.171	2.150	2.175	2.168	2.148	2.170	2.165	2.163	2.170	2.194
24078 PIOVENE ROCCHETTE	8.359	8.296	8.295	8.277	8.283	8.286	8.219	8.137	8.160	8.277	8.249
24079 POIANA MAGGIORE	4.404	4.361	4.323	4.317	4.331	4.309	4.263	4.281	4.271	4.223	4.251
24080 POSINA	572	574	564	556	555	562	557	564	558	569	563
24081 POVE DEL GRAPPA	3.079	3.083	3.070	3.082	3.126	3.128	3.088	3.119	3.160	3.177	3.153
24082 POZZOLEONE	2.788	2.778	2.752	2.764	2.763	2.789	2.789	2.807	2.773	2.770	2.743
24083 QUINTO VICENTINO	5.715	5.770	5.742	5.752	5.746	5.741	5.756	5.902	5.868	5.841	5.811
24084 RECOARO TERME	6.534	6.460	6.449	6.346	6.298	6.275	6.217	6.140	6.076	5.982	5.891
24085 ROANA	4.341	4.366	4.342	4.321	4.303	4.253	4.246	4.181	4.161	4.156	4.152

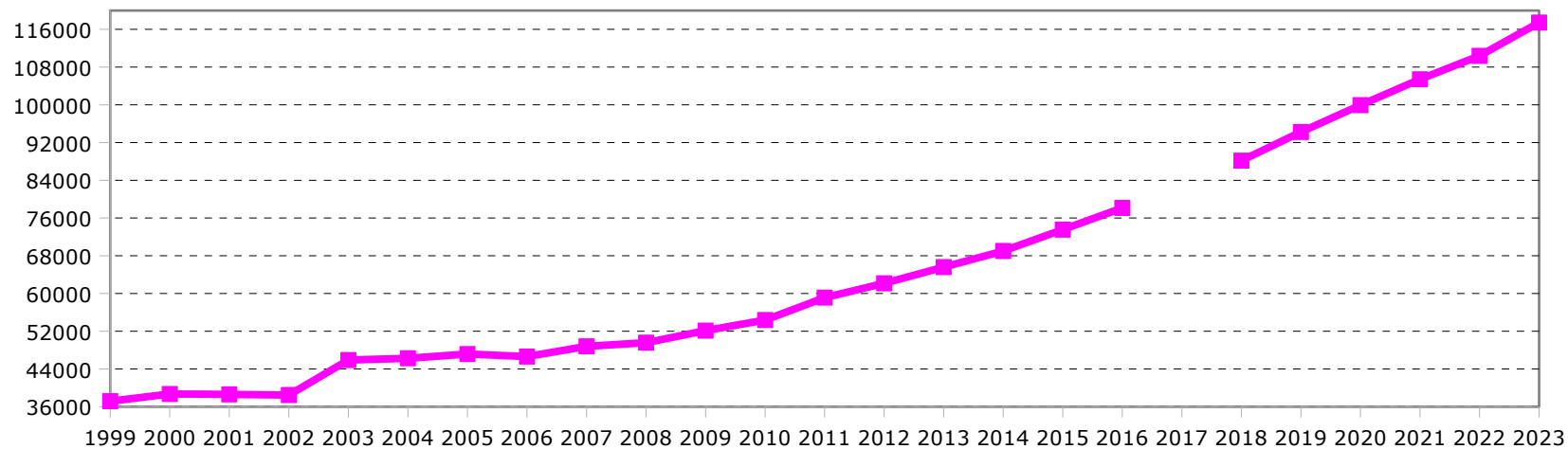
COMUNI	2014	2015	2016	2017	2018	2019	2020	2021	2022	2023	2024
24086 ROMANO D'EZZ.	14.500	14.496	14.482	14.406	14.213	14.254	14.257	14.172	14.150	14.206	14.216
24087 ROSA'	14.350	14.432	14.311	14.325	14.372	14.431	14.517	14.599	14.649	14.639	14.631
24088 ROSSANO VENETO	8.060	8.072	8.090	8.105	8.095	8.105	8.142	8.138	8.183	8.198	8.255
24089 ROTZO	653	661	669	663	663	660	657	646	641	642	634
24090 SALCEDO	1.046	1.034	1.031	1.038	1.036	1.025	1.022	1.016	1.024	1.015	1.014
24094 SAN PIETRO M.	1.630	1.636	1.620	1.602	1.588	1.565	1.587	1.593	1.544	1.543	1.512
24096 SAN VITO DI LEGUZ.	3.593	3.610	3.603	3.599	3.538	3.598	3.625	3.599	3.571	3.584	3.542
24091 SANDRIGO	8.392	8.359	8.345	8.327	8.370	8.401	8.274	8.194	8.221	8.260	8.295
24095 SANTORSO	5.831	5.822	5.732	5.745	5.696	5.739	5.656	5.559	5.530	5.581	5.599
24097 SARCEDO	5.293	5.273	5.281	5.279	5.285	5.300	5.317	5.313	5.337	5.311	5.286
24098 SAREGO	6.754	6.804	6.768	6.690	6.666	6.672	6.666	6.670	6.709	6.747	6.779
24099 SCHIAVON	2.619	2.620	2.628	2.628	2.633	2.613	2.648	2.645	2.603	2.618	2.618
24100 SCHIO	39.461	39.362	39.233	39.106	38.998	39.150	38.971	38.635	38.533	38.647	38.752
24101 SOLAGNA	1.909	1.936	1.896	1.880	1.863	1.889	1.854	1.807	1.807	1.797	1.806
24102 SOSSANO	4.410	4.382	4.351	4.303	4.268	4.257	4.238	4.194	4.185	4.150	4.137
24103 SOVIZZO	7.323	7.343	7.452	7.529	7.580	7.585	7.517	7.475	7.454	7.460	7.427
24104 TEZZE SUL BRENTA	12.791	12.761	12.775	12.788	12.754	12.789	12.801	12.820	12.891	13.014	13.012
24105 THIENE	23.672	24.066	24.042	23.908	23.866	23.986	23.837	23.964	23.945	23.835	23.888
24106 TONEZZA DEL CIMONE	539	542	525	525	519	532	520	505	501	500	512
24107 TORREBELVICINO	5.981	5.925	5.868	5.835	5.828	5.888	5.863	5.816	5.817	5.839	5.841
24108 TORRI DI QUARTESOLO	11.848	11.821	11.754	11.627	11.674	11.715	11.683	11.766	11.738	11.712	11.762
24110 TRISSINO	8.703	8.705	8.727	8.734	8.669	8.719	8.711	8.675	8.638	8.641	8.655
24123 VAL LIONA	3.070	3.059	3.031	3.023	3.025	3.071	3.057	3.043	3.060	3.082	3.058
24125 VALBRENTA	5.319	5.243	5.185	5.214	5.141	5.063	5.031	4.914	4.870	4.857	4.841
24111 VALDAGNO	26.434	26.218	25.914	25.684	25.529	25.531	25.563	25.706	25.697	25.652	25.780
24112 VALDASTICO	1.353	1.305	1.287	1.280	1.267	1.264	1.246	1.218	1.175	1.156	1.168
24113 VALLI DEL PASUBIO	3.302	3.245	3.230	3.171	3.150	3.086	3.060	3.051	3.064	3.051	3.059
24115 VELO D'ASTICO	2.445	2.436	2.400	2.406	2.351	2.324	2.278	2.242	2.244	2.233	2.246
24116 VICENZA	112.792	112.543	112.096	111.385	110.756	109.837	109.855	111.113	110.293	110.283	110.299
24117 VILLAGA	1.956	1.927	1.914	1.915	1.910	1.922	1.909	1.911	1.872	1.894	1.878
24118 VILLAVERLA	6.171	6.157	6.120	6.137	6.115	6.124	6.121	6.114	6.047	6.032	5.971
24119 ZANE'	6.652	6.672	6.654	6.617	6.664	6.620	6.632	6.616	6.587	6.601	6.552
24120 ZERMEGHEDO	1.392	1.371	1.400	1.393	1.375	1.363	1.371	1.363	1.347	1.332	1.336
24121 ZOVENCEDO	796	786	767	751	754	770	785	798	798	802	827
24122 ZUGLIANO	6.791	6.834	6.860	6.871	6.833	6.774	6.828	6.794	6.783	6.864	6.900
TOTALE	866.418	865.350	862.551	859.736	857.645	856.939	855.297	854.962	852.139	852.779	853.610

Fonte: ISTAT. Elaborazioni Ufficio Statistica Provincia di Vicenza.

Anagrafe degli italiani residenti all'estero (persone e famiglie). Anni 2013-2023.

	31/12/13	31/12/14	31/12/15	31/12/16	31/12/17	31/12/18	31/12/19	31/12/20	31/12/21	31/12/22	31/12/23
PERSONE											
Provincia Vicenza	65.585	69.004	73.534	78.122	ND	88.168	94.238	99.933	105.412	110.379	117.430
Veneto	336.072	351.412	371.348	389.736	ND	430.678	456.919	479.405	502.859	526.203	563.182
Italia	4.482.115	4.636.647	4.811.163	4.973.940	5.114.469	5.288.281	5.486.081	5.652.080	5.806.068	5.933.418	6.134.100
FAMIGLIE											
Provincia Vicenza	36.541	38.354	40.680	43.010	ND	ND	ND	ND	ND	ND	ND
Veneto	189.256	198.008	209.124	219.571	ND	ND	ND	ND	ND	ND	ND
Italia	2.542.082	2.641.767	2.752.494	2.861.369	2.971.402	3.094.366	3.223.486	3.326.420	3.423.087	3.514.410	3.653.809

Vicentini residenti all'estero. Anni 1999-2023



Fonte: Ministero dell'Interno. Elaborazioni Ufficio Statistica Provincia di Vicenza