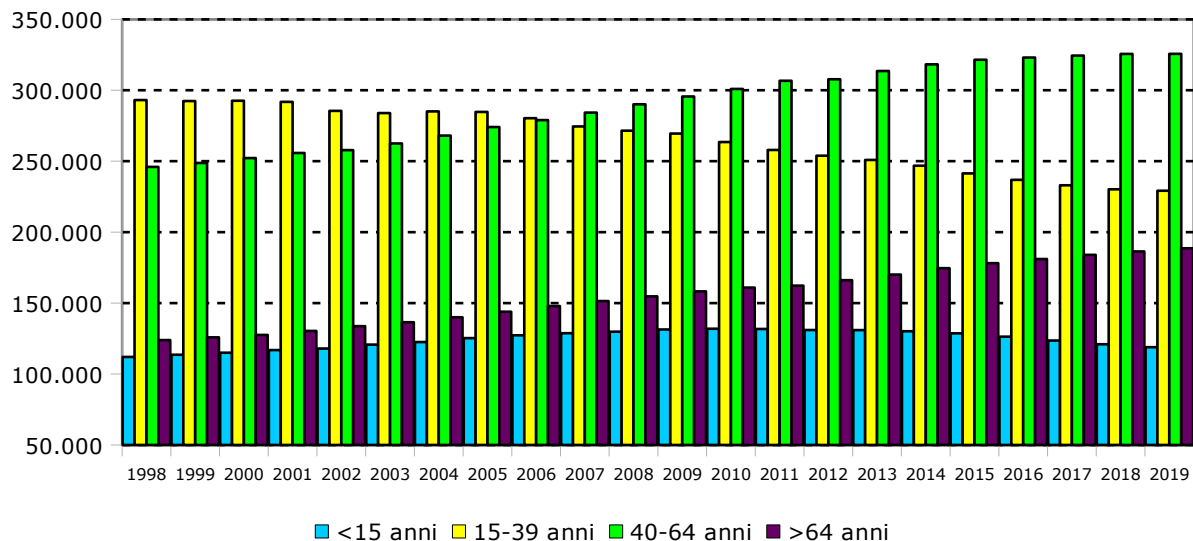


Popolazione residente nella provincia di Vicenza per classi d'età al 1 gennaio. Anni 1998-2019.

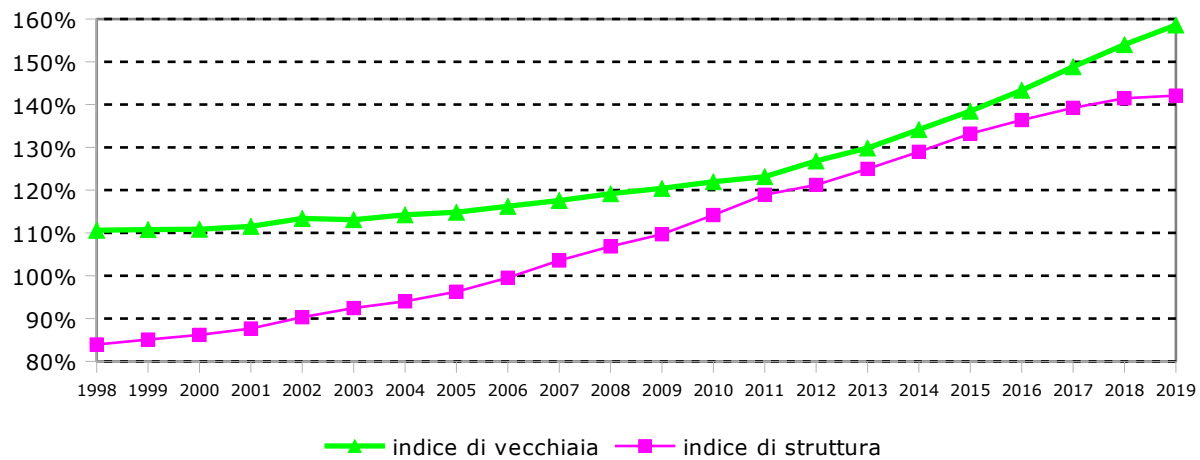
Anni	popolazione residente per classi d'età				TOTALE
	<15 anni	15-39 anni	40-64 anni	>64 anni	
1998	112.059	293.076	245.971	123.958	775.064
1999	113.606	292.355	248.717	125.849	780.527
2000	115.039	292.607	252.173	127.536	787.355
2001	116.903	291.770	255.784	130.386	794.843
2002	117.956	285.459	257.813	133.736	794.964
2003	120.731	283.909	262.475	136.535	803.650
2004	122.568	285.056	268.020	140.006	815.650
2005	125.325	284.680	274.036	143.915	827.956
2006	127.283	280.257	278.924	147.932	834.396
2007	128.803	274.445	284.234	151.441	838.923
2008	129.848	271.508	290.084	154.727	846.167
2009	131.420	269.474	295.590	158.249	854.733
2010	131.927	263.511	300.882	160.907	857.227
2011	131.770	257.881	306.646	162.288	858.585
2012	131.017	253.840	307.712	166.163	858.732
2013	130.970	250.876	313.510	170.065	865.421
2014	130.146	246.799	318.269	174.599	869.813
2015	128.653	241.378	321.539	178.148	869.718
2016	126.308	236.871	323.074	181.061	867.314
2017	123.616	233.028	324.456	183.982	865.082
2018	121.014	230.178	325.629	186.383	863.204
2019	118.947	229.179	325.663	188.629	862.418

Fonte: ISTAT. Elaborazioni Ufficio Statistica Provincia di Vicenza.

Popolazione residente per classi d'età nella provincia di Vicenza



Indici demografici relativi alla popolazione residente nella provincia di Vicenza



Fonte: ISTAT - Elaborazioni Ufficio Statistica Provincia di Vicenza.

Popolazione residente nella provincia di Vicenza al 1 Gennaio 2019 per sesso, singolo anno di età e stato civile.

Eta'	MASCHI								FEMMINE								TOTALE
	Celibi	Coniugati	Divorziati	Vedovi	Unito civilmente	Scioglimento unione ¹	Decesso del partner ²	Totale	Nubili	Coniugate	Divorziate	Vedove	Unita civilmente	Scioglimento unione ¹	Decesso del partner ²	Totale	
0	3.325	0	0	0	0	0	0	3.325	3.097	0	0	0	0	0	0	3.097	6.422
1	3.428	0	0	0	0	0	0	3.428	3.198	0	0	0	0	0	0	3.198	6.626
2	3.472	0	0	0	0	0	0	3.472	3.358	0	0	0	0	0	0	3.358	6.830
3	3.619	0	0	0	0	0	0	3.619	3.554	0	0	0	0	0	0	3.554	7.173
4	3.854	0	0	0	0	0	0	3.854	3.650	0	0	0	0	0	0	3.650	7.504
5	3.790	0	0	0	0	0	0	3.790	3.781	0	0	0	0	0	0	3.781	7.571
6	4.006	0	0	0	0	0	0	4.006	3.947	0	0	0	0	0	0	3.947	7.953
7	4.099	0	0	0	0	0	0	4.099	3.975	0	0	0	0	0	0	3.975	8.074
8	4.288	0	0	0	0	0	0	4.288	4.026	0	0	0	0	0	0	4.026	8.314
9	4.400	0	0	0	0	0	0	4.400	4.186	0	0	0	0	0	0	4.186	8.586
10	4.521	0	0	0	0	0	0	4.521	4.227	0	0	0	0	0	0	4.227	8.748
11	4.393	0	0	0	0	0	0	4.393	4.271	0	0	0	0	0	0	4.271	8.664
12	4.493	0	0	0	0	0	0	4.493	4.203	0	0	0	0	0	0	4.203	8.696
13	4.505	0	0	0	0	0	0	4.505	4.284	0	0	0	0	0	0	4.284	8.789
14	4.587	0	0	0	0	0	0	4.587	4.410	0	0	0	0	0	0	4.410	8.997
15	4.381	0	0	0	0	0	0	4.381	4.235	0	0	0	0	0	0	4.235	8.616
16	4.460	0	0	0	0	0	0	4.460	4.321	0	0	0	0	0	0	4.321	8.781
17	4.542	0	0	0	0	0	0	4.542	4.150	1	0	0	0	0	0	4.151	8.693
18	4.631	0	0	0	0	0	0	4.631	4.291	10	0	0	0	0	0	4.301	8.932
19	4.434	0	0	0	0	0	0	4.434	4.351	28	0	0	0	0	0	4.379	8.813
20	4.708	3	0	0	0	0	0	4.711	4.171	64	0	0	0	0	0	4.235	8.946
21	4.816	18	0	0	0	0	0	4.834	4.237	121	1	0	0	0	0	4.359	9.193
22	4.647	29	0	0	1	0	0	4.677	4.093	142	0	0	0	0	0	4.235	8.912
23	4.530	51	0	0	0	0	0	4.581	3.941	260	2	0	0	0	0	4.203	8.784
24	4.447	101	0	0	0	0	0	4.548	3.841	359	5	1	1	0	0	4.207	8.755
25	4.377	164	1	0	2	0	0	4.544	3.960	457	11	1	0	0	0	4.429	8.973
26	4.565	232	1	0	1	0	0	4.799	3.643	681	9	0	4	0	0	4.337	9.136
27	4.116	355	3	0	1	0	0	4.475	3.455	890	16	2	0	0	0	4.363	8.838
28	4.185	534	2	0	3	0	0	4.724	3.183	1.138	16	3	0	0	0	4.340	9.064
29	3.951	734	8	0	4	0	0	4.697	2.960	1.436	29	2	1	0	0	4.428	9.125
30	3.668	876	18	2	2	0	0	4.566	2.728	1.824	46	4	2	0	0	4.604	9.170
31	3.301	1.123	11	1	4	0	0	4.440	2.361	1.856	39	3	1	0	0	4.260	8.700
32	3.147	1.332	21	1	3	0	0	4.504	2.228	2.118	60	3	2	0	0	4.411	8.915
33	3.033	1.500	29	2	3	0	0	4.567	2.147	2.345	80	6	4	0	0	4.582	9.149
34	2.821	1.742	39	1	7	0	0	4.610	2.018	2.556	83	4	1	0	0	4.662	9.272

Eta'	MASCHI								FEMMINE								TOTALE
	Celibi	Coniugati	Divorziati	Vedovi	Unito civilmente	Scioglimento unione ¹	Decesso del partner ²	Totale	Nubili	Coniugate	Divorziate	Vedove	Unita civilmente	Scioglimento unione ¹	Decesso del partner ²	Totale	
35	2.717	1.941	47	0	3	0	0	4.708	1.795	2.772	101	17	2	0	0	4.687	9.395
36	2.682	2.132	74	2	3	0	0	4.893	1.802	3.024	127	13	4	0	0	4.970	9.863
37	2.575	2.430	70	1	3	0	0	5.079	1.763	3.150	144	20	1	0	0	5.078	10.157
38	2.604	2.542	86	2	2	0	0	5.236	1.607	3.239	166	19	1	0	0	5.032	10.268
39	2.406	2.838	127	2	6	0	0	5.379	1.586	3.528	209	25	2	0	0	5.350	10.729
40	2.555	3.183	109	3	4	0	0	5.854	1.648	3.827	250	23	2	0	0	5.750	11.604
41	2.578	3.351	166	2	7	0	0	6.104	1.608	4.052	259	40	1	0	0	5.960	12.064
42	2.459	3.576	185	9	2	0	0	6.231	1.492	4.309	356	43	3	0	0	6.203	12.434
43	2.527	3.856	204	9	6	0	0	6.602	1.499	4.537	371	48	3	0	0	6.458	13.060
44	2.592	4.356	233	6	10	0	0	7.197	1.455	4.890	420	54	1	0	0	6.820	14.017
45	2.382	4.323	283	17	4	0	0	7.009	1.399	4.948	422	77	2	0	0	6.848	13.857
46	2.206	4.689	323	29	8	0	0	7.255	1.306	5.067	441	89	5	0	0	6.908	14.163
47	2.153	4.759	367	26	1	0	0	7.306	1.357	5.226	465	84	1	0	1	7.134	14.440
48	1.969	5.032	376	24	4	0	0	7.405	1.138	5.245	497	104	0	0	0	6.984	14.389
49	1.924	5.146	428	39	5	0	0	7.542	1.194	5.466	498	113	2	0	0	7.273	14.815
50	1.789	5.255	407	25	3	0	0	7.479	1.193	5.423	538	132	1	0	0	7.287	14.766
51	1.679	5.510	437	46	3	0	0	7.675	1.008	5.496	559	150	3	0	0	7.216	14.891
52	1.589	5.566	462	47	10	0	0	7.674	937	5.634	575	167	1	0	0	7.314	14.988
53	1.468	5.640	474	43	3	0	0	7.628	879	5.601	608	227	2	0	0	7.317	14.945
54	1.334	5.610	496	61	1	0	0	7.502	890	5.684	579	216	2	0	0	7.371	14.873
55	1.148	5.220	452	68	2	0	0	6.890	766	5.362	528	247	1	0	0	6.904	13.794
56	1.014	5.156	448	73	3	0	0	6.694	743	5.018	530	284	2	0	0	6.577	13.271
57	965	5.002	455	68	3	0	0	6.493	666	4.908	469	302	1	0	0	6.346	12.839
58	820	4.815	392	75	7	0	0	6.109	639	4.779	452	302	1	0	0	6.173	12.282
59	785	4.734	398	88	1	0	0	6.006	544	4.540	448	383	0	0	0	5.915	11.921
60	698	4.384	320	78	4	0	0	5.484	479	4.263	380	385	1	0	0	5.508	10.992
61	668	4.324	309	101	2	0	0	5.404	463	4.110	380	417	0	0	0	5.370	10.774
62	601	4.083	292	117	3	0	0	5.096	458	4.067	327	438	0	0	0	5.290	10.386
63	576	4.063	272	109	1	0	0	5.021	367	3.929	311	512	1	0	0	5.120	10.141
64	569	4.030	228	139	2	0	0	4.968	367	3.772	295	555	0	0	0	4.989	9.957
65	466	3.849	233	137	1	0	0	4.686	341	3.741	257	619	0	0	0	4.958	9.644
66	452	3.868	203	142	1	0	0	4.666	323	3.632	246	619	1	0	0	4.821	9.487
67	470	3.887	199	138	2	0	0	4.696	299	3.545	207	694	0	0	1	4.746	9.442
68	435	3.936	201	178	3	0	0	4.753	329	3.714	216	827	1	0	0	5.087	9.840
69	376	3.902	187	188	0	0	0	4.653	298	3.565	173	915	0	0	0	4.951	9.604
70	406	3.860	160	207	0	0	0	4.633	365	3.549	197	1.014	0	0	0	5.125	9.758

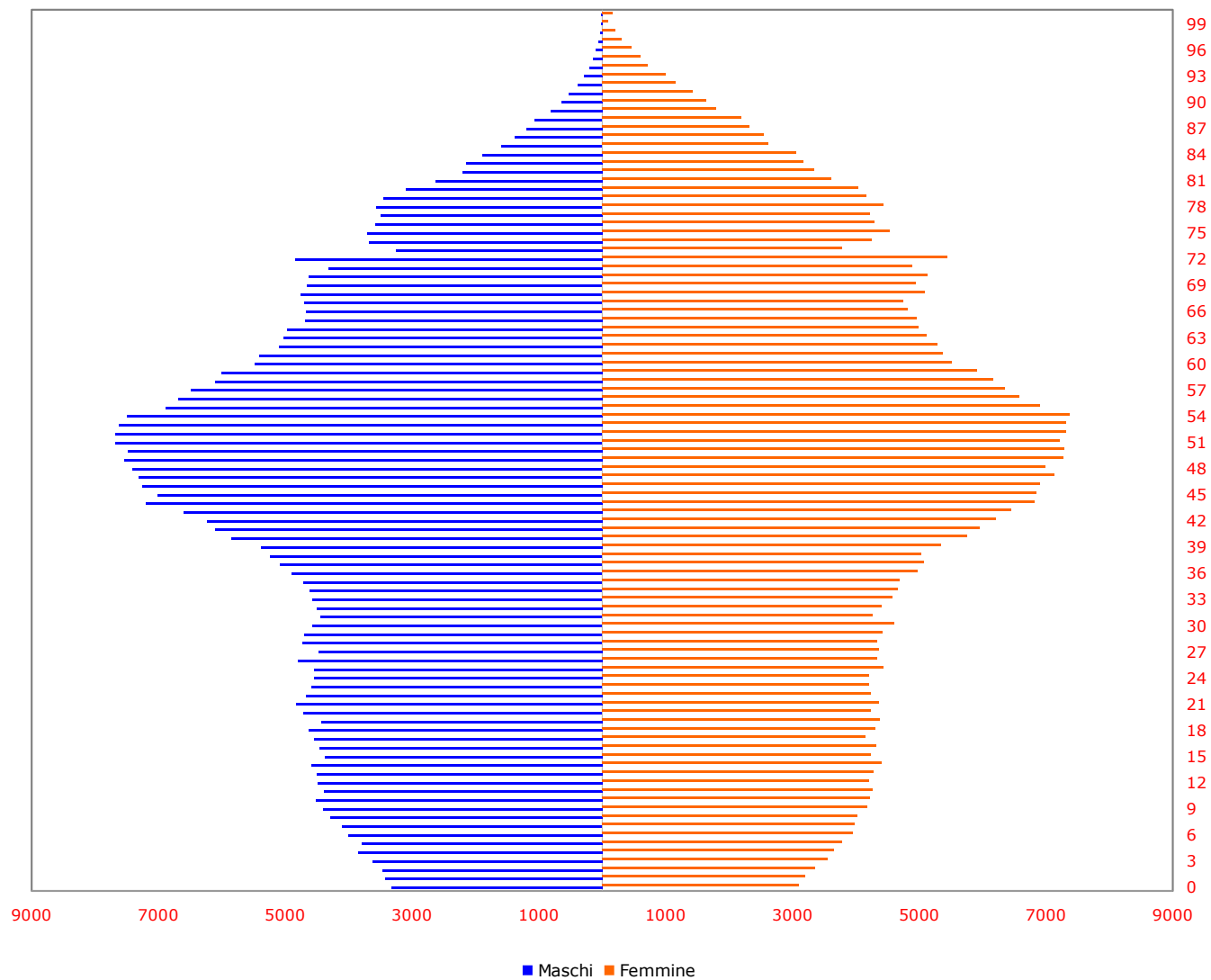
Eta'	MASCHI								FEMMINE								TOTALE
	Celibi	Coniugati	Divorziati	Vedovi	Unito civilmente	Scioglimento unione ¹	Decesso del partner ²	Totale	Nubili	Coniugate	Divorziate	Vedove	Unita civilmente	Scioglimento unione ¹	Decesso del partner ²	Totale	
71	368	3.598	133	224	1	0	0	4.324	330	3.283	180	1.096	0	0	0	4.889	9.213
72	387	4.035	143	277	2	0	0	4.844	333	3.605	181	1.325	0	0	0	5.444	10.288
73	266	2.692	92	207	2	0	0	3.259	228	2.394	118	1.044	0	0	0	3.784	7.043
74	293	3.080	85	223	0	0	0	3.681	258	2.546	120	1.326	0	0	0	4.250	7.931
75	273	3.093	86	261	0	0	0	3.713	257	2.648	120	1.503	0	0	0	4.528	8.241
76	278	2.893	87	328	0	0	0	3.586	305	2.376	105	1.507	0	0	0	4.293	7.879
77	297	2.766	85	345	0	0	0	3.493	273	2.204	85	1.658	0	0	0	4.220	7.713
78	257	2.851	78	373	1	0	0	3.560	288	2.137	77	1.934	0	0	0	4.436	7.996
79	264	2.745	47	397	0	0	0	3.453	257	1.775	83	2.048	0	0	0	4.163	7.616
80	219	2.489	45	349	0	0	0	3.102	288	1.584	59	2.113	0	0	0	4.044	7.146
81	171	2.087	28	341	0	0	0	2.627	262	1.310	65	1.972	0	0	0	3.609	6.236
82	156	1.687	24	343	0	0	0	2.210	264	1.046	44	1.985	0	0	0	3.339	5.549
83	147	1.644	28	326	0	0	0	2.145	252	854	37	2.026	0	0	0	3.169	5.314
84	120	1.405	28	343	0	0	0	1.896	267	751	26	2.014	0	0	0	3.058	4.954
85	115	1.116	18	339	0	0	0	1.588	220	510	27	1.857	0	0	0	2.614	4.202
86	110	943	9	316	0	0	0	1.378	233	451	30	1.837	0	0	0	2.551	3.929
87	69	803	8	320	0	0	0	1.200	207	312	15	1.782	0	0	0	2.316	3.516
88	74	696	8	282	1	0	0	1.061	231	228	19	1.720	0	0	0	2.198	3.259
89	55	525	5	225	0	0	0	810	177	164	13	1.449	0	0	0	1.803	2.613
90	49	396	4	196	0	0	0	645	164	128	10	1.341	0	0	0	1.643	2.288
91	35	294	2	197	0	0	0	528	170	91	7	1.165	0	0	0	1.433	1.961
92	24	202	2	153	0	0	0	381	128	54	5	973	0	0	0	1.160	1.541
93	20	129	1	138	0	0	0	288	119	39	4	841	0	0	0	1.003	1.291
94	17	84	1	100	0	0	0	202	103	20	4	588	0	0	0	715	917
95	5	68	2	68	0	0	0	143	73	9	5	517	0	0	0	604	747
96	7	49	0	49	0	0	0	105	62	10	0	388	0	0	0	460	565
97	3	21	0	43	0	0	0	67	35	5	1	268	0	0	0	309	376
98	4	6	0	25	0	0	0	35	33	1	1	167	0	0	0	202	237
99	0	7	0	12	0	0	0	19	19	0	0	76	0	0	0	95	114
100 e più	1	5	0	13	0	0	0	19	20	3	0	137	0	0	0	160	179
TOTALE	202.261	202.051	11.285	9.119	161	0	0	424.877	169.340	204.436	14.839	48.860	64	0	2	437.541	862.418

Fonte: ISTAT, Elaborazioni Ufficio Statistica Provincia di Vicenza.

¹ Già in unione civile (per scioglimento unione)

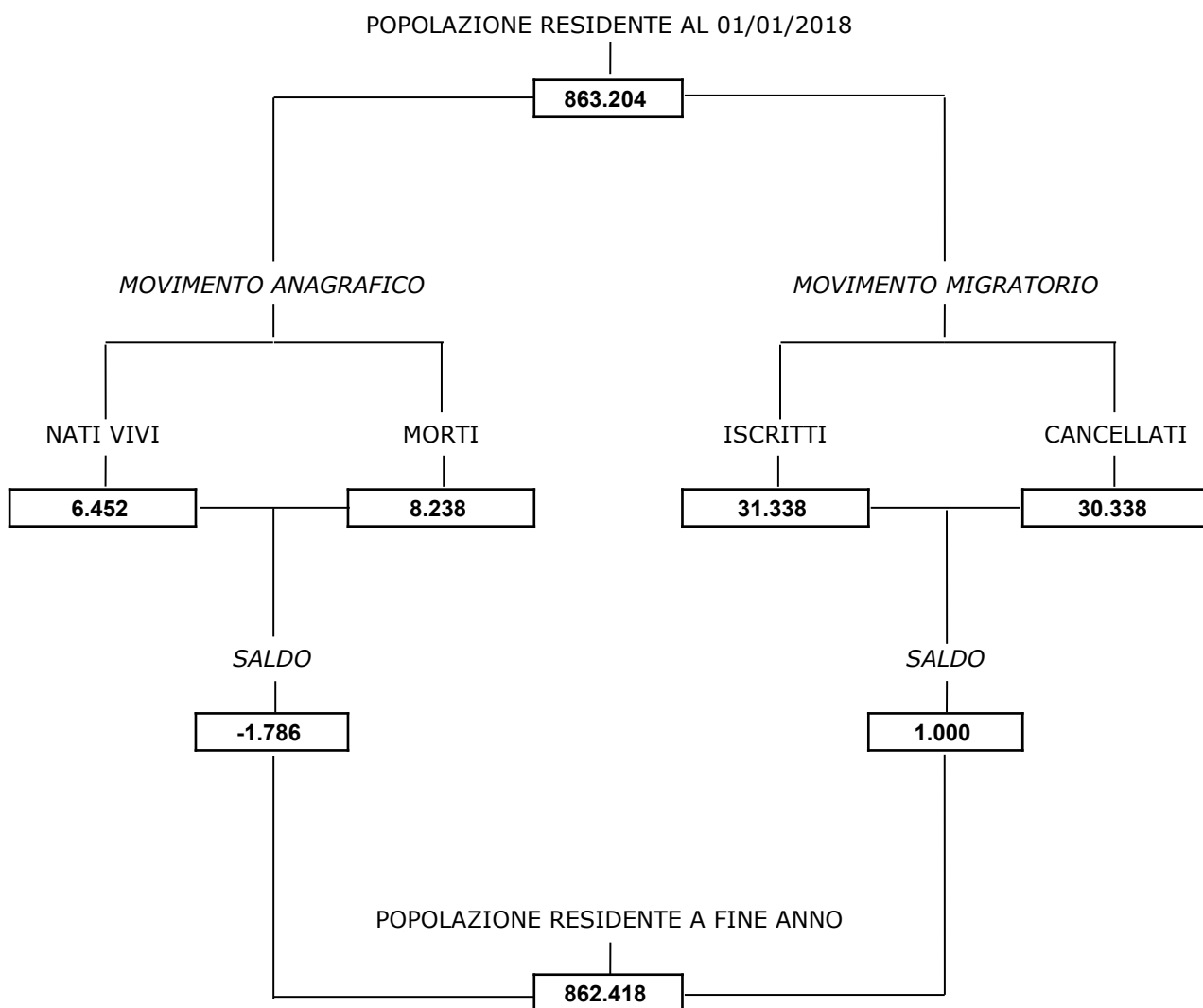
² Già in unione civile (per decesso del partner)

**Popolazione residente nella provincia di Vicenza
al 1 Gennaio 2019 per singolo anno di età**

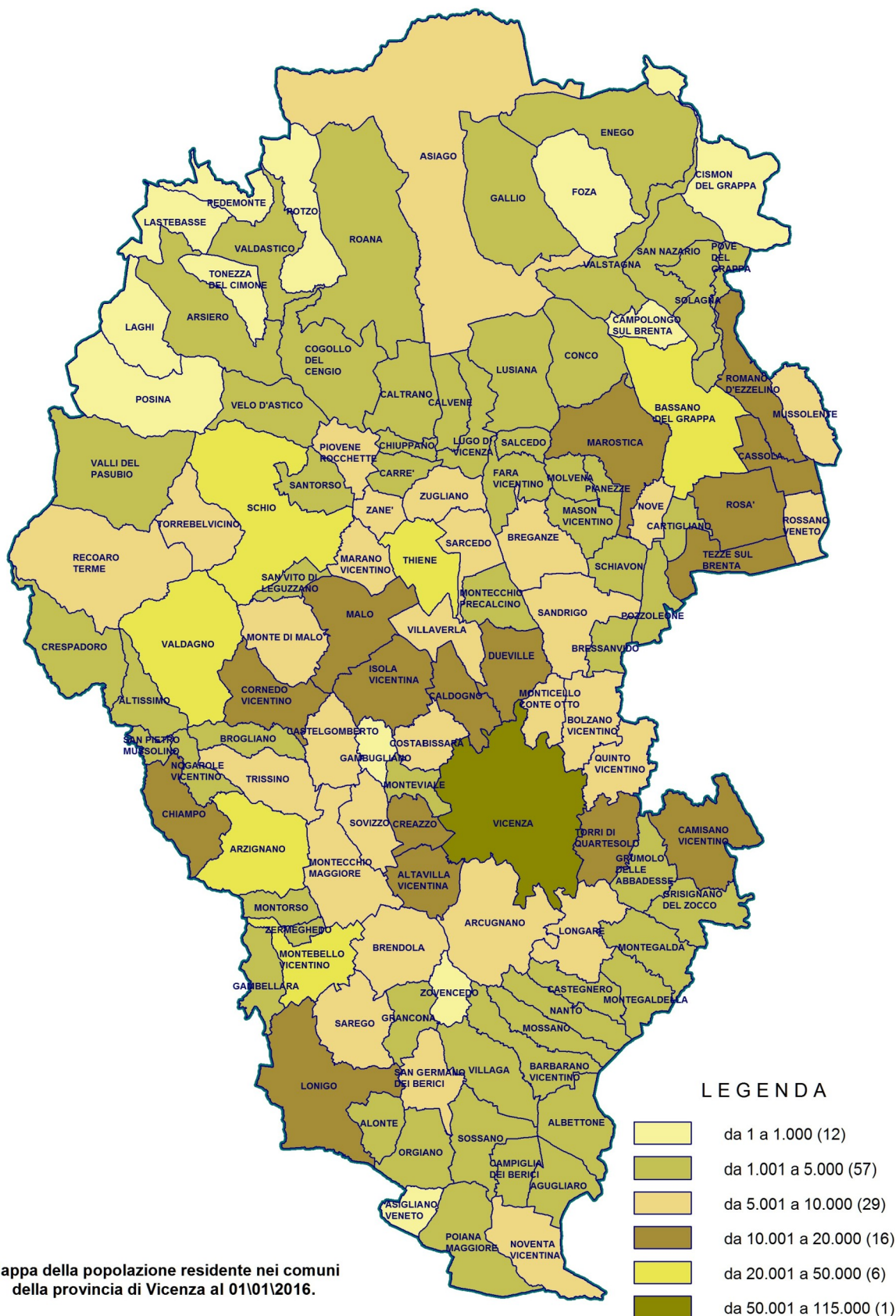


Fonte: ISTAT. Elaborazioni Ufficio Statistica Provincia di Vicenza.

**Schema del bilancio demografico provinciale.
Periodo 01/01/2018 – 31/12/2018**



Fonte: ISTAT. Elaborazioni Ufficio Statistica Provincia di Vicenza.



Mapa della popolazione residente nei comuni della provincia di Vicenza al 01/01/2016.

Fonte: ISTAT. Elaborazioni Ufficio Statistica Provincia di Vicenza.

Movimento anagrafico della popolazione residente nei comuni della provincia di Vicenza. Anno 2018.

Descrizione Comune	Popolazione residente Al 01/01/2018	Mov. Naturale nel 2018			Trasf. di residenza nel 2018			Popolazione residente Al 31/12/2018
		Nati vivi	Morti	Saldo naturale	Iscritti	Cancellati	Saldo migratorio	
24001 Agugliaro	1.403	8	9	-1	57	51	6	1.408
24002 Albettono	2.051	12	22	-10	78	92	-14	2.027
24003 Alonte	1.610	14	9	5	67	68	-1	1.614
24004 Altavilla Vicentina	12.013	101	56	45	496	533	-37	12.021
24005 Altissimo	2.227	19	20	-1	78	80	-2	2.224
24006 Arcugnano	7.853	56	49	7	251	263	-12	7.848
24007 Arsiero	3.147	17	48	-31	98	101	-3	3.113
24008 Arzignano	25.605	209	228	-19	878	895	-17	25.569
24009 Asiago	6.441	43	85	-42	200	146	54	6.453
24010 Asigliano Veneto	862	7	3	4	50	53	-3	863
24012 Bassano del Grappa	43.481	315	544	-229	1.803	1.643	160	43.412
24013 Bolzano Vicentino	6.480	39	43	-4	218	222	-4	6.472
24014 Breganze	8.586	80	104	-24	288	240	48	8.610
24015 Brendola	6.624	53	95	-42	257	196	61	6.643
24016 Bressanvido	3.164	18	18	0	103	95	8	3.172
24017 Brogliano	4.002	36	23	13	156	189	-33	3.982
24018 Caldogno	11.272	62	94	-32	471	441	30	11.270
24019 Caltrano	2.517	15	32	-17	91	82	9	2.509
24020 Calvene	1.317	13	9	4	55	62	-7	1.314
24021 Camisano Vicentino	11.248	90	91	-1	436	512	-76	11.171
24022 Campiglia dei Berici	1.698	17	22	-5	40	48	-8	1.685
24023 Campolongo sul Brenta	805	6	8	-2	34	31	3	806
24024 Carrè	3.588	31	24	7	132	117	15	3.610
24025 Cartigliano	3.788	31	40	-9	126	117	9	3.788
24026 Cassola	14.771	130	115	15	728	678	50	14.836
24027 Castegnero	2.905	21	21	0	94	94	0	2.905
24028 Castelgomberto	6.188	58	40	18	211	219	-8	6.198
24029 Chiampo	12.879	111	128	-17	397	442	-45	12.817
24030 Chiuppano	2.532	20	28	-8	74	104	-30	2.494
24031 Cismon del Grappa	925	5	16	-11	28	36	-8	906
24032 Cogollo del Cengio	3.255	19	32	-13	83	111	-28	3.214
24033 Conco	2.128	5	21	-16	71	76	-5	2.107
24034 Cornedo Vicentino	11.982	104	103	1	479	466	13	11.996
24035 Costabissara	7.658	65	46	19	334	330	4	7.681
24036 Creazzo	11.373	68	94	-26	441	426	15	11.362
24037 Crespadoro	1.322	18	12	6	52	64	-12	1.316
24038 Dueville	13.804	121	104	17	449	410	39	13.860
24039 Enego	1.645	11	27	-16	36	51	-15	1.614
24040 Fara Vicentino	3.779	34	35	-1	133	134	-1	3.777
24041 Foza	693	6	8	-2	12	13	-1	690
24042 Gallio	2.389	12	24	-12	58	67	-9	2.368
24043 Gambellara	3.432	34	38	-4	149	163	-14	3.414
24044 Gambugliano	837	6	10	-4	35	38	-3	830
24046 Grisignano di Zocco	4.293	32	27	5	169	193	-24	4.274
24047 Grumolo delle Abbadesse	3.748	33	30	3	233	217	16	3.767
24048 Isola Vicentina	10.242	68	98	-30	335	305	30	10.242
24049 Laghi	130	1	4	-3	7	3	4	131
24050 Lastebasse	198	0	4	-4	4	5	-1	193
24051 Longare	5.684	23	44	-21	157	211	-54	5.609
24052 Lonigo	16.466	124	175	-51	669	573	96	16.511
24053 Lugo di Vicenza	3.652	24	36	-12	113	117	-4	3.636
24054 Lusia	2.581	16	23	-7	57	68	-11	2.563
24055 Malo	14.855	129	105	24	490	453	37	14.916
24056 Marano Vicentino	9.529	68	56	12	321	349	-28	9.513
24057 Marostica	14.039	123	120	3	438	442	-4	14.038
24058 Mason Vicentino	3.501	21	20	1	95	120	-25	3.477
24059 Molvena	2.560	18	27	-9	101	82	19	2.570
24060 Montebello Vicentino	6.542	52	63	-11	271	290	-19	6.512
24061 Montecchio Maggiore	23.316	181	187	-6	984	835	149	23.459

Descrizione Comune	Popolazione residente Al 01/01/2018	Mov. Naturale nel 2018			Trasf. di residenza nel 2018			Popolazione residente Al 31/12/2018
		Nati vivi	Morti	Saldo naturale	Iscritti	Cancellati	Saldo migratorio	
24062 Montecchio Precalcino	5.048	37	31	6	149	160	-11	5.043
24063 Monte di Malo	2.838	22	31	-9	85	89	-4	2.825
24064 Montegalda	3.431	27	53	-26	143	115	28	3.433
24065 Montegaldella	1.774	14	10	4	85	74	11	1.789
24066 Monteviale	2.811	19	13	6	117	99	18	2.835
24067 Monticello Conte Otto	9.026	53	73	-20	334	320	14	9.020
24068 Montorso Vicentino	3.107	22	24	-2	102	128	-26	3.079
24070 Mussolente	7.632	53	58	-5	220	238	-18	7.609
24071 Nanto	3.091	26	23	3	123	109	14	3.108
24072 Nogarole Vicentino	1.206	15	11	4	29	28	1	1.211
24073 Nove	4.966	31	41	-10	164	171	-7	4.949
24074 Noventa Vicentina	8.900	59	88	-29	304	220	84	8.955
24075 Orgiano	3.042	24	47	-23	126	90	36	3.055
24076 Pedemonte	740	2	13	-11	19	10	9	738
24077 Pianezze	2.162	15	15	0	70	81	-11	2.151
24078 Piovene Rocchette	8.344	69	79	-10	314	329	-15	8.319
24079 Pojana Maggiore	4.348	27	42	-15	134	151	-17	4.316
24080 Posina	557	1	8	-7	35	26	9	559
24081 Pove del Grappa	3.136	21	25	-4	110	94	16	3.148
24082 Pozzoleone	2.780	13	20	-7	100	80	20	2.793
24083 Quinto Vicentino	5.815	41	36	5	228	247	-19	5.801
24084 Recoaro Terme	6.306	28	91	-63	136	111	25	6.268
24085 Roana	4.276	27	53	-26	136	165	-29	4.221
24086 Romano d'Ezzelino	14.228	113	111	2	619	559	60	14.290
24087 Rosà	14.499	112	113	-1	568	506	62	14.560
24088 Rossano Veneto	8.078	60	78	-18	317	294	23	8.083
24089 Rotzo	659	2	4	-2	7	10	-3	654
24090 Salcedo	1.038	8	11	-3	25	26	-1	1.034
24091 Sandrigo	8.457	65	70	-5	266	260	6	8.458
24093 San Nazario	1.665	15	10	5	44	70	-26	1.644
24094 San Pietro Mussolino	1.603	17	9	8	50	72	-22	1.589
24095 Santorso	5.711	34	60	-26	245	196	49	5.734
24096 San Vito di Leguzzano	3.541	28	28	0	212	163	49	3.590
24097 Sarcedo	5.274	44	35	9	170	175	-5	5.278
24098 Sarego	6.735	65	61	4	297	296	1	6.740
24099 Schiavon	2.629	20	13	7	102	123	-21	2.615
24100 Schio	39.082	310	466	-156	1.549	1.313	236	39.162
24101 Solagna	1.875	13	15	-2	81	58	23	1.896
24102 Sossano	4.296	40	49	-9	137	131	6	4.293
24103 Sovizzo	7.647	60	44	16	312	324	-12	7.651
24104 Tezze sul Brenta	12.817	111	72	39	427	436	-9	12.847
24105 Thiene	24.309	194	258	-64	1.168	979	189	24.434
24106 Tonezza del Cimone	518	2	5	-3	21	12	9	524
24107 Torrebelvicino	5.849	46	41	5	272	242	30	5.884
24108 Torri di Quartesolo	11.684	99	71	28	508	509	-1	11.711
24110 Trissino	8.709	62	75	-13	284	231	53	8.749
24111 Valdagno	26.016	148	302	-154	812	626	186	26.048
24112 Valdastico	1.274	14	32	-18	50	40	10	1.266
24113 Valli del Pasubio	3.169	18	65	-47	76	84	-8	3.114
24114 Valstagna	1.791	10	43	-33	56	69	-13	1.745
24115 Velo d'Astico	2.368	11	26	-15	45	67	-22	2.331
24116 Vicenza	111.620	792	1.291	-499	3.473	3.804	-331	110.790

Descrizione Comune	Popolazione residente Al 01/01/2018	Mov. Naturale nel 2018			Trasf. di residenza nel 2018			Popolazione residente Al 31/12/2018
		Nati vivi	Morti	Saldo naturale	Iscritti	Cancellati	Saldo migratorio	
24117 Villaga	1.905	13	12	1	59	50	9	1.915
24118 Villaverla	6.138	46	39	7	207	216	-9	6.136
24119 Zanè	6.661	46	53	-7	183	202	-19	6.635
24120 Zermeghedo	1.393	8	15	-7	50	55	-5	1.381
24121 Zovencedo	763	5	2	3	26	21	5	771
24122 Zugliano	6.801	50	51	-1	215	262	-47	6.753
24123 Val Liona	3.048	27	25	2	86	53	33	3.083
24124 Barbarano Mossano	6.403	45	101	-56	285	207	78	6.425
TOTALE	863.204	6.452	8.238	-1.786	31.338	30.338	1.000	862.418

Fonte: ISTAT. Elaborazioni Ufficio Statistica Provincia di Vicenza.

Popolazione, superficie e densità della popolazione residente al 31/12/2018 nei comuni della provincia di Vicenza.

cod. Istat	Comune	pop. residente	superficie (km ²)	densità (abitanti/km ²)
24001	Agugliaro	1.408	14,63	96,24
24002	Albettono	2.027	20,34	99,66
24003	Alonte	1.614	11,16	144,62
24004	Altavilla Vicentina	12.021	16,63	722,85
24005	Altissimo	2.224	15,03	147,97
24006	Arcugnano	7.848	41,54	188,93
24007	Arsiero	3.113	41,18	75,59
24008	Arzignano	25.569	34,34	744,58
24009	Asiago	6.453	163,02	39,58
24010	Asigliano Veneto	863	8,1	106,54
24012	Bassano del Grappa	43.412	46,82	927,21
24013	Bolzano Vicentino	6.472	19,96	324,25
24014	Breganze	8.610	21,78	395,32
24015	Brendola	6.643	25,52	260,31
24016	Bressanvido	3.172	8,56	370,56
24017	Brogliano	3.982	12,15	327,74
24018	Caldogno	11.270	15,87	710,14
24019	Caltrano	2.509	22,67	110,67
24020	Calvene	1.314	11,54	113,86
24021	Camisano Vicentino	11.171	30,02	372,12
24022	Campiglia dei Berici	1.685	10,94	154,02
24023	Campolongo sul Brenta	806	9,66	83,44
24024	Carrè	3.610	8,71	414,47
24025	Cartigliano	3.788	7,5	505,07
24026	Cassola	14.836	12,72	1.166,35
24027	Castegnero	2.905	11,63	249,79
24028	Castelgomberto	6.198	17,28	358,68
24029	Chiampo	12.817	22,65	565,87
24030	Chiuppano	2.494	4,68	532,91
24031	Cismon del Grappa	906	34,67	26,13
24032	Cogollo del Cengio	3.214	36,24	88,69
24033	Conco	2.107	26,89	78,36
24034	Cornedo Vicentino	11.996	23,49	510,69
24035	Costabissara	7.681	13,21	581,45
24036	Creazzo	11.362	10,51	1.081,07
24037	Crespadoro	1.316	30,13	43,68
24038	Dueville	13.860	20,11	689,21
24039	Enego	1.614	53	30,45
24040	Fara Vicentino	3.777	15,23	248,00
24041	Foza	690	35,25	19,57
24042	Gallio	2.368	47,63	49,72
24043	Gambellara	3.414	12,89	264,86
24044	Gambugliano	830	7,95	104,40
24046	Grisignano di Zocco	4.274	16,99	251,56
24047	Grumolo delle Abbadesse	3.767	14,93	252,31
24048	Isola Vicentina	10.242	26,45	387,22
24049	Laghi	131	22,22	5,90
24050	Lastebasse	193	18,79	10,27

cod. Istat	Comune	pop. residente	superficie (km ²)	densità (abitanti/km ²)
24051	Longare	5.609	22,7	247,09
24052	Lonigo	16.511	49,39	334,30
24053	Lugo di Vicenza	3.636	14,6	249,04
24054	Lusiana	2.563	34,24	74,85
24055	Malo	14.916	30,54	488,41
24056	Marano Vicentino	9.513	12,7	749,06
24057	Marostica	14.038	36,43	385,34
24058	Mason Vicentino	3.477	11,98	290,23
24059	Molvena	2.570	7,42	346,36
24060	Montebello Vicentino	6.512	21,45	303,59
24061	Montecchio Maggiore	23.459	30,68	764,63
24062	Montecchio Precalcino	5.043	14,33	351,92
24063	Monte di Malo	2.825	23,77	118,85
24064	Montegalda	3.433	17,68	194,17
24065	Montegaldella	1.789	13,64	131,16
24066	Monteviale	2.835	8,4	337,50
24067	Monticello Conte Otto	9.020	10,19	885,18
24068	Montorso Vicentino	3.079	9,23	333,59
24070	Mussolente	7.609	15,36	495,38
24071	Nanto	3.108	14,51	214,20
24072	Nogarole Vicentino	1.211	9,03	134,11
24073	Nove	4.949	8,07	613,26
24074	Noventa Vicentina	8.955	23,03	388,84
24075	Orgiano	3.055	18,11	168,69
24076	Pedemonte	738	12,73	57,97
24077	Pianezze	2.151	4,97	432,80
24078	Piovene Rocchette	8.319	12,94	642,89
24079	Pojana Maggiore	4.316	28,45	151,70
24080	Posina	559	43,4	12,88
24081	Pove del Grappa	3.148	9,84	319,92
24082	Pozzoleone	2.793	11,29	247,39
24083	Quinto Vicentino	5.801	17,44	332,63
24084	Recoaro Terme	6.268	60,06	104,36
24085	Roana	4.221	78,39	53,85
24086	Romano d'Ezzelino	14.290	21,41	667,45
24087	Rosà	14.560	24,37	597,46
24088	Rossano Veneto	8.083	10,66	758,26
24089	Rotzo	654	28,26	23,14
24090	Salcedo	1.034	6,12	168,95
24091	Sandrigo	8.458	27,95	302,61
24093	San Nazario	1.644	23,17	70,95
24094	San Pietro Mussolino	1.589	4,11	386,62
24095	Santorso	5.734	13,25	432,75
24096	San Vito di Leguzzano	3.590	6,1	588,52
24097	Sarcedo	5.278	13,76	383,58
24098	Sarego	6.740	23,9	282,01
24099	Schiavon	2.615	11,96	218,65
24100	Schio	39.162	66,14	592,11
24101	Solagna	1.896	15,79	120,08
24102	Sossano	4.293	20,95	204,92
24103	Sovizzo	7.651	15,71	487,01

cod. Istat	Comune	pop. residente	superficie (km ²)	densità (abitanti/km ²)
24104	Tezze sul Brenta	12.847	17,98	714,52
24105	Thiene	24.434	19,73	1.238,42
24106	Tonezza del Cimone	524	14,35	36,52
24107	Torrebelvicino	5.884	20,81	282,75
24108	Torri di Quartesolo	11.711	18,66	627,60
24110	Trissino	8.749	21,93	398,95
24111	Valdagno	26.048	50,2	518,88
24112	Valdastico	1.266	23,72	53,37
24113	Valli del Pasubio	3.114	49,31	63,15
24114	Valstagna	1.745	25,45	68,57
24115	Velo d'Astico	2.331	22,01	105,91
24116	Vicenza	110.790	80,46	1.376,96
24117	Villaga	1.915	23,2	82,54
24118	Villaverla	6.136	15,74	389,83
24119	Zanè	6.635	7,65	867,32
24120	Zermeghedo	1.381	2,96	466,55
24121	Zovencedo	771	9,08	84,91
24122	Zugliano	6.753	13,74	491,48
24123	Val Liona	3.083	27,83	110,78
24124	Barbarano Mossano	6.425	33,58	191,33
	TOTALE	862.418	2.722,20	316,81

Fonte: ISTAT. Elaborazioni Ufficio Statistica Provincia di Vicenza.

Graduatoria dei primi e ultimi 20 comuni della provincia di Vicenza per densità della popolazione residente al 31/12/2018.

Classifica	cod. Istat	Comune	densità (abitanti/km ²)
1	24116	Vicenza	1.377,0
2	24105	Thiene	1.238,4
3	24026	Cassola	1.166,4
4	24036	Creazzo	1.081,1
5	24012	Bassano del Grappa	927,2
6	24067	Monticello Conte Otto	885,2
7	24119	Zanè	867,3
8	24061	Montecchio Maggiore	764,6
9	24088	Rossano Veneto	758,3
10	24056	Marano Vicentino	749,1
11	24008	Arzignano	744,6
12	24004	Altavilla Vicentina	722,9
13	24104	Tezze sul Brenta	714,5
14	24018	Caldogno	710,1
15	24038	Dueville	689,2
16	24086	Romano d'Ezzelino	667,5
17	24078	Piovene Rocchette	642,9
18	24108	Torri di Quartesolo	627,6
19	24073	Nove	613,3
20	24087	Rosà	597,5
<hr/>			
102	24054	Lusiana	74,9
103	24093	San Nazario	71,0
104	24114	Valstagna	68,6
105	24113	Valli del Pasubio	63,2
106	24076	Pedemonte	58,0
107	24085	Roana	53,9
108	24112	Valdastico	53,4
109	24042	Gallio	49,7
110	24037	Crespadoro	43,7
111	24009	Asiago	39,6
112	24106	Tonezza del Cimone	36,5
113	24039	Enego	30,5
114	24031	Cismon del Grappa	26,1
115	24089	Rotzo	23,1
116	24041	Foza	19,6
117	24080	Posina	12,9
118	24050	Lastebasse	10,3
119	24049	Laghi	5,9

Fonte: ISTAT. Elaborazioni Ufficio Statistica Provincia di Vicenza.

Popolazione residente nei comuni della provincia di Vicenza dall'1/1/2009 all'1/1/2019

COMUNI	01/01/2009	01/01/2010	01/01/2011	01/01/2012	01/01/2013	01/01/2014	01/01/2015	01/01/2016	01/01/2017	01/01/2018	01/01/2019
24001 AGUGLIARO	1370	1396	1399	1413	1411	1425	1414	1404	1432	1403	1408
24002 ALBETTONE	2164	2136	2067	2055	2066	2073	2079	2081	2061	2051	2027
24003 ALONTE	1651	1636	1634	1650	1663	1674	1665	1666	1654	1610	1614
24004 ALTAVILLA VICENTINA	11454	11484	11630	11742	11823	12026	12084	12056	12004	12013	12021
24005 ALTISSIMO	2351	2285	2275	2266	2293	2287	2252	2230	2239	2227	2224
24006 ARCUGNANO	7803	7833	7881	7886	7808	7860	7823	7820	7842	7853	7848
24007 ARSIERO	3364	3333	3306	3293	3252	3247	3234	3192	3130	3147	3113
24008 ARZIGNANO	25440	25461	25601	25545	25863	25996	25926	25844	25610	25605	25569
24009 ASIAGO	6474	6429	6407	6397	6439	6462	6462	6426	6429	6441	6453
24010 ASIGLIANO VENETO	919	885	884	878	894	889	866	848	863	862	863
24011 BARBARANO VICENTINO	4435	4496	4562	4584	4607	4618	4594	4594	4617	4613	0
24012 BASSANO DEL GRAPPA	42651	42572	43001	42871	43127	43347	43363	43372	43395	43481	43412
24013 BOLZANO VICENTINO	6414	6458	6483	6527	6555	6568	6547	6542	6548	6480	6472
24014 BREGANZE	8722	8747	8705	8713	8725	8748	8724	8677	8661	8586	8610
24015 BRENDOLA	6617	6611	6683	6738	6752	6733	6716	6666	6644	6624	6643
24016 BRESSANVIDO	3072	3114	3100	3104	3147	3167	3182	3154	3167	3164	3172
24017 BROGLIANO	3662	3805	3841	3910	3944	3955	3946	3962	3988	4002	3982
24018 CALDOGNO	11062	11200	11182	11233	11189	11293	11327	11301	11274	11272	11270
24019 CALTRANO	2675	2651	2620	2623	2609	2582	2570	2552	2537	2517	2509
24020 CALVENE	1329	1334	1336	1324	1320	1318	1317	1314	1325	1317	1314
24021 CAMISANO VICENTINO	10279	10379	10449	10621	10815	10949	11068	11115	11184	11248	11171
24022 CAMPIGLIA DEI BERICI	1762	1788	1781	1795	1766	1756	1739	1716	1698	1698	1685
24023 CAMPOLONGO SUL BRENTA	837	833	829	835	847	819	819	818	815	805	806
24024 CARRE'	3621	3671	3654	3625	3681	3667	3614	3667	3647	3588	3610
24025 CARTIGLIANO	3775	3830	3787	3801	3806	3785	3809	3800	3780	3788	3788
24026 CASSOLA	13747	13887	14059	14098	14210	14566	14692	14619	14735	14771	14836
24027 CASTEGNERO	2740	2768	2816	2875	2935	2935	2953	2939	2928	2905	2905
24028 CASTELGOMBERTO	6173	6170	6131	6111	6132	6155	6169	6109	6130	6188	6198
24029 CHIAMPO	12658	12738	12749	12865	12918	12991	12991	13026	12891	12879	12817
24030 CHIUPPANO	2630	2626	2627	2621	2608	2605	2618	2598	2548	2532	2494
24031 CISMONE DEL GRAPPA	1038	1011	977	958	953	938	938	906	911	925	906
24032 COGOLLO DEL CENGIO	3461	3412	3389	3384	3397	3359	3294	3254	3231	3255	3214
24033 CONCO	2219	2227	2190	2206	2236	2210	2174	2158	2143	2128	2107
24034 CORNEDO VICENTINO	11905	11898	11960	11939	12007	12092	12079	12080	12012	11982	11996
24035 COSTABISSARA	6799	6864	7022	7162	7291	7386	7405	7436	7566	7658	7681
24036 CREAZZO	10983	11027	11077	11015	11068	11216	11281	11331	11350	11373	11362
24037 CRESPIADORO	1479	1488	1474	1453	1417	1388	1373	1330	1317	1322	1316
24038 DUEVILLE	13862	13907	13877	13889	13955	14024	13983	13939	13853	13804	13860
24039 ENEGO	1919	1879	1852	1811	1773	1753	1717	1699	1676	1645	1614
24040 FARA VICENTINO	3970	3933	3959	3918	3955	3960	3888	3852	3821	3779	3777
24041 FOZA	745	730	719	718	723	715	702	695	701	693	690
24042 GALLIO	2423	2439	2432	2400	2374	2392	2380	2396	2390	2389	2368
24043 GAMBELLARA	3296	3321	3312	3331	3395	3436	3419	3398	3404	3432	3414

COMUNI	01/01/2009	01/01/2010	01/01/2011	01/01/2012	01/01/2013	01/01/2014	01/01/2015	01/01/2016	01/01/2017	01/01/2018	01/01/2019
24044 GAMBUGLIANO	832	835	833	850	843	841	840	846	840	837	830
24045 GRANCONA	1878	1873	1883	1894	1887	1888	1876	1862	1883	0	0
24046 GRISIGNANO DI ZOCCO	4314	4271	4291	4275	4353	4324	4278	4275	4286	4293	4274
24047 GRUMOLO DELLE ABBADESSE	3725	3728	3731	3748	3770	3813	3801	3760	3742	3748	3767
24048 ISOLA VICENTINA	9125	9280	9499	9637	9871	10017	10141	10214	10217	10242	10242
24049 LAGHI	128	126	125	123	122	120	125	133	130	130	131
24050 LASTEBASSE	225	235	230	228	228	223	215	208	201	198	193
24051 LONGARE	5591	5628	5621	5657	5624	5662	5682	5688	5731	5684	5609
24052 LONIGO	15448	15508	15660	15601	15865	16193	16309	16391	16485	16466	16511
24053 LUGO DI VICENZA	3776	3737	3732	3725	3739	3716	3716	3691	3641	3652	3636
24054 LUSIANA	2804	2804	2775	2736	2736	2705	2691	2660	2619	2581	2563
24055 MALO	14436	14502	14547	14715	14814	15002	15021	14951	14915	14855	14916
24056 MARANO VICENTINO	9537	9655	9699	9677	9726	9660	9622	9515	9592	9529	9513
24057 MAROSTICA	13640	13736	13768	13781	13894	13905	13941	13989	14008	14039	14038
24058 MASON VICENTINO	3459	3476	3521	3508	3541	3518	3532	3503	3493	3501	3477
24059 MOLVENA	2685	2639	2628	2590	2575	2607	2589	2576	2570	2560	2570
24060 MONTEBELLO VICENTINO	6467	6547	6494	6548	6541	6557	6601	6571	6551	6542	6512
24061 MONTECCHIO MAGGIORE	23598	23627	23397	23306	23476	23651	23655	23664	23526	23316	23459
24062 MONTECCHIO PRECALCINO	4973	5066	4975	4970	4996	5045	5019	5038	5046	5048	5043
24063 MONTE DI MALO	2905	2864	2882	2889	2909	2918	2907	2885	2867	2838	2825
24064 MONTEGALDA	3393	3364	3296	3363	3374	3386	3383	3391	3428	3431	3433
24065 MONTEGALDELLA	1830	1801	1801	1780	1798	1813	1809	1806	1784	1774	1789
24066 MONTEVIALE	2411	2522	2580	2602	2707	2725	2753	2789	2806	2811	2835
24067 MONTICELLO CONTE OTTO	9257	9247	9213	9145	9171	9212	9158	9098	9047	9026	9020
24068 MONTORSO VICENTINO	3204	3176	3174	3190	3201	3200	3209	3153	3143	3107	3079
24069 MOSSANO	1809	1802	1774	1763	1787	1790	1784	1788	1821	1790	0
24070 MUSSOLENTE	7651	7656	7656	7644	7659	7669	7646	7658	7630	7632	7609
24071 NANTO	2715	3076	3065	3092	3118	3123	3090	3086	3098	3091	3108
24072 NOGAROLE VICENTINO	1122	1108	1141	1141	1150	1163	1151	1172	1185	1206	1211
24073 NOVE	4965	5028	5059	5074	5082	5068	5069	5038	4999	4966	4949
24074 NOVENTA VICENTINA	8833	8729	8810	8812	8875	8959	8996	8947	8872	8900	8955
24075 ORGIANO	3217	3189	3157	3158	3153	3112	3086	3057	3014	3042	3055
24076 PEDEMONTE	769	769	760	767	763	782	779	774	751	740	738
24077 PIANEZZE	2063	2048	2055	2065	2086	2122	2155	2144	2173	2162	2151
24078 PIOVENE ROCCHETTE	8237	8228	8244	8281	8350	8379	8334	8346	8343	8344	8319
24079 POIANA MAGGIORE	4501	4506	4500	4452	4472	4411	4368	4336	4332	4348	4316
24080 POSINA	634	584	581	576	572	576	576	566	555	557	559
24081 POVE DEL GRAPPA	3083	3068	3100	3089	3098	3090	3092	3083	3093	3136	3148
24082 POZZOLEONE	2792	2796	2798	2789	2805	2810	2799	2775	2784	2780	2793
24083 QUINTO VICENTINO	5581	5634	5667	5689	5766	5767	5815	5792	5817	5815	5801
24084 RECOARO TERME	6920	6847	6834	6734	6645	6541	6477	6453	6354	6306	6268
24085 ROANA	4174	4236	4265	4310	4320	4332	4343	4321	4299	4276	4221

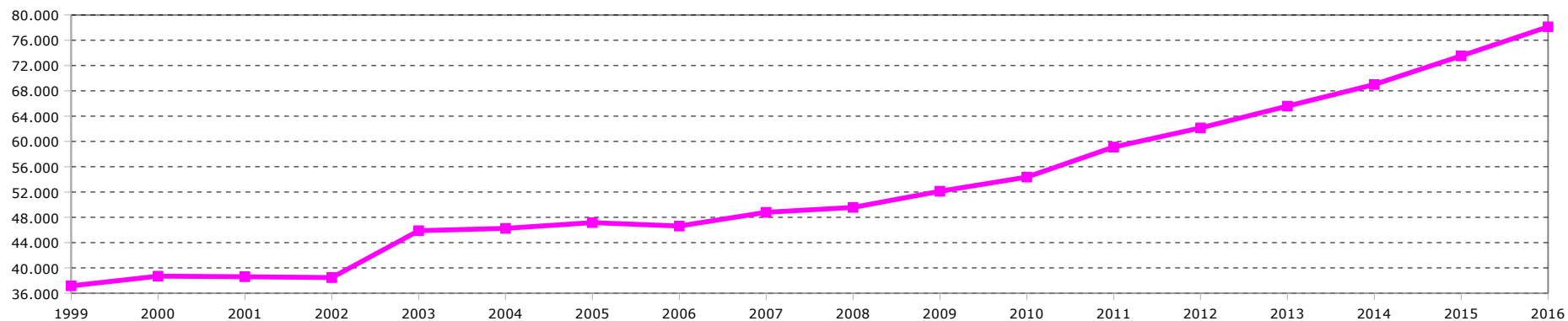
COMUNI	01/01/2009	01/01/2010	01/01/2011	01/01/2012	01/01/2013	01/01/2014	01/01/2015	01/01/2016	01/01/2017	01/01/2018	01/01/2019
24086 ROMANO D'EZZ.	14580	14622	14496	14499	14467	14503	14492	14478	14407	14228	14290
24087 ROSA'	13870	13880	14005	14091	14328	14387	14482	14417	14444	14499	14560
24088 ROSSANO VENETO	7802	7848	7893	7916	8008	8082	8075	8091	8096	8078	8083
24089 ROTZO	599	623	632	640	653	654	658	666	658	659	654
24090 SALCEDO	1048	1037	1033	1037	1039	1041	1028	1028	1038	1038	1034
24091 SANDRIGO	8394	8416	8417	8388	8336	8534	8496	8453	8432	8457	8458
24092 SAN GERMANO BER.	1145	1160	1153	1159	1170	1180	1187	1178	1160	0	0
24093 SAN NAZARIO	1817	1792	1760	1744	1742	1747	1705	1696	1691	1665	1644
24094 SAN PIETRO M.	1601	1604	1588	1616	1637	1632	1639	1625	1613	1603	1589
24095 SANTORSO	5660	5731	5740	5744	5712	5882	5859	5769	5764	5711	5734
24096 SAN VITO DI LEGUZ.	3646	3572	3556	3566	3576	3602	3614	3608	3605	3541	3590
24097 SARCEDO	5308	5300	5275	5312	5313	5302	5278	5271	5272	5274	5278
24098 SAREGO	6351	6509	6540	6646	6785	6761	6818	6794	6744	6735	6740
24099 SCHIAVON	2614	2597	2582	2605	2622	2624	2623	2627	2625	2629	2615
24100 SCHIO	39078	39226	39086	39129	39223	39472	39443	39355	39219	39082	39162
24101 SOLAGNA	1927	1923	1884	1890	1883	1909	1937	1901	1889	1875	1896
24102 SOSSANO	4393	4387	4414	4393	4425	4400	4427	4403	4350	4296	4293
24103 SOVIZZO	6662	6821	6930	7082	7251	7360	7388	7500	7582	7647	7651
24104 TEZZE SUL BRENTA	12399	12599	12537	12604	12767	12844	12819	12827	12840	12817	12847
24105 THIENE	22822	22964	23076	23241	23377	23927	24329	24363	24280	24309	24434
24106 TONEZZA DEL CIMONE	582	570	571	573	525	537	536	521	525	518	524
24107 TORREBELVICINO	5998	6039	6033	6034	6056	6012	5974	5917	5867	5849	5884
24108 TORRI DI QUARTESOLO	11672	11692	11766	11705	11815	11921	11885	11809	11685	11684	11711
24110 TRISSINO	8461	8444	8560	8635	8701	8756	8770	8784	8785	8709	8749
24111 VALDAGNO	26720	26551	26561	26557	26653	26644	26455	26234	26080	26016	26048
24112 VALDASTICO	1428	1404	1414	1382	1358	1359	1312	1297	1281	1274	1266
24113 VALLI DEL PASUBIO	3465	3393	3372	3321	3327	3301	3258	3242	3191	3169	3114
24114 VALSTAGNA	1858	1864	1867	1846	1824	1845	1829	1816	1827	1791	1745
24115 VELO D'ASTICO	2399	2419	2422	2394	2422	2430	2426	2403	2406	2368	2331
24116 VICENZA	112100	112283	112288	111222	113639	113655	113599	112953	112198	111620	110790
24117 VILLAGA	2003	1996	1966	1962	1951	1956	1928	1914	1911	1905	1915
24118 VILLAVERLA	6079	6165	6163	6158	6142	6167	6161	6127	6161	6138	6136
24119 ZANE'	6615	6607	6611	6624	6637	6651	6677	6653	6632	6661	6635
24120 ZERMEGHEDO	1382	1379	1363	1367	1403	1410	1392	1411	1406	1393	1381
24121 ZOVENCEDO	838	810	799	806	791	791	784	773	763	763	771
24122 ZUGLIANO	6760	6757	6692	6697	6652	6775	6806	6835	6833	6801	6753
24123 VAL LIONA	0	0	0	0	0	0	0	0	0	3048	3083
24124 BARBARANO MOSSANO	0	0	0	0	0	0	0	0	0	0	6425
TOTALE	854.733	857.227	858.585	858.732	865.421	869.813	869.718	867.314	865.082	863.204	862.418

Fonte: ISTAT. Elaborazioni Ufficio Statistica Provincia di Vicenza.

Anagrafe degli italiani residenti all'estero (persone e famiglie). Anni 1999-2016.

	09/04/99	18/07/00	21/03/01	05/03/02	31/12/03	10/07/04	31/12/05	31/12/06	31/12/07	21/05/08	20/05/09	05/03/10	31/12/11	31/12/12	31/12/13	31/12/14	31/12/15	31/12/16	
<i>Persone</i>																			
Provincia Vicenza	37.166	38.692	38.607	38.469	45.886	46.258	47.166	46.624	48.793	49.571	52.127	54.363	59.115	62.146	65.585	69.004	73.534	78.122	
Veneto	190.302	197.772	196.934	204.452	231.433	234.615	246.528	246.324	256.291	262.000	275.135	285.050	306.050	320.245	336.072	351.412	371.348	389.736	
Italia	2.648.158	2.751.769	2.755.091	2.842.865	3.279.147	3.421.224	3.520.809	3.547.808	3.649.377	3.778.744	3.931.881	4.024.478	4.208.977	4.341.156	4.482.115	4.636.647	4.811.163	4.973.940	
<i>Famiglie</i>																			
Provincia Vicenza	20.773	21.709	21.689	21.704	25.662	26.215	26.722	26.304	27.518	27.929	29.320	30.438	nd	nd	36.541	38.354	40.680	43.010	
Veneto	102.880	108.048	107.650	112.363	128.512	130.503	139.554	138.947	144.680	147.743	155.012	160.308	nd	nd	189.256	198.008	209.124	219.571	
Italia	1.306.389	1.374.905	1.377.232	1.432.893	1.748.925	1.841.971	1.954.029	1.973.852	2.038.280	2.114.149	2.202.006	2.255.545	nd	nd	2.542.082	2.641.767	2.752.494	2.861.369	

Vicentini residenti all'estero. Anni 1999-2016



Fonte: Ministero dell'Interno. Elaborazioni Ufficio Statistica Provincia di Vicenza