



**DOMANDA DI PROCEDURA DI
VERIFICA DI ASSOGGETTABILITA'**

(ai sensi dell'art. 19 del D.Lgs. 3 aprile 2006, n. 152 e ss.mm.ii., dell'art. 8 della L.R. n. 4/2016 e della D.G.R. 568/2018)

Alla PROVINCIA DI VICENZA
 AREA TECNICA
 Servizio Rifiuti, VIA e VAS
 contrà Gazzolle, 1
 36100 – Vicenza
 PEC: provincia.vicenza@cert.ip-veneto.net

OGGETTO	
<i>TITOLO DEL PROGETTO (coincidente col titolo riportato sul frontespizio degli elaborati progettuali)</i>	
Inserimento di un'ulteriore attività di recupero rifiuti speciali non pericolosi in un impianto autorizzato con A.U.A.	

PROPONENTE							
Il sottoscritto	ANDREA BERGAMIN						
in qualità di legale rappresentante della Società / Ente	VIBETONBRENTA S.R.L.						
P.IVA	04877980286						
Con sede legale	RONCEGNO TERME (TN)	Via	CAPITELLO	n.	1	CAP	38050
Tel.	049 5960137	PEC	vibetonbrenta@lamiaptec.it	E-mail	commerciale@vibetonbrenta.it		

CHIEDE	
<input checked="" type="checkbox"/>	l'attivazione della procedura di <u>VERIFICA DI ASSOGGETTABILITA'</u> ai sensi dell'art. 19 del D.Lgs. n. 152/06 (come modificato dal DL 77/2021 e dalla Legge n. 108/2021), dell'art. 8 della L.R. n. 4/2016 e della D.G.R. 568/2018, in merito al progetto specificato in oggetto.
<input type="checkbox"/>	l'attivazione della procedura di <u>VERIFICA DI ASSOGGETTABILITA'</u> , ai sensi dell'art. 13 della L.R. n. 4/2016, <u>PER IL RINNOVO DI AUTORIZZAZIONE O CONCESSIONE (senza alcuna modifica)</u> , in merito al progetto specificato in oggetto

(12/2023)

DICHIARAZIONI

Il sottoscritto, relativamente alla proposta progettuale in oggetto, **DICHIARA** quanto segue:

1. AMBITO DI APPLICAZIONE

Il progetto prevede (*segnare una risposta*):

la realizzazione di una nuova opera;

la modifica o estensione di un'opera già autorizzata, realizzata o in fase di realizzazione
(*indicare gli estremi dell'autorizzazione ed allegarne copia*);

PROVV. A.U.A. N. 154/2021 DEL 17.06.2021 (intestato a Padova Calcestruzzi S.r.l. e volturato a Vibetonbrenta Srl con Nulla Osta del 18.10.2022)

l'istanza prevede il rinnovo di autorizzazione o concessione di opere o attività per le quali all'epoca del rilascio non sia stata effettuata alcuna procedura di VIA, realizzate successivamente al 3 luglio 1988 e non interessate da modifiche progettuali.

Il progetto rientra nella tipologia di opere previste negli Allegati alla Parte II del D.Lgs. n. 152/2006 e ss.mm.ii:
(*segnare l'opzione pertinente*):

Allegato IV – punto ____, lettera ____, denominata “_____” (*indicare denominazione tipologia progettuale*), in applicazione dei criteri e delle soglie definiti dal decreto del Ministero dell'ambiente e della tutela del territorio e del mare del 30 marzo 2015;

Allegato IV - punto 8, lettera t), denominata “*modifiche o estensioni di progetti di cui all'allegato III o all'Allegato IV già autorizzati, realizzati o in fase di realizzazione, che possono avere notevoli ripercussioni negative sull'ambiente (modifica o estensione non inclusa nell'allegato III)*”, e si riferisce ad un progetto di cui all' Allegato III o all' Allegato IV – punto __7__, lettera _zb_), denominato “Impianti di smaltimento e recupero rifiuti non pericolosi con capacità complessiva superiore a 10 t/g mediante operazioni di cui all'Allegato C lettere da R1 a R9 della Parte IV del D. Lgs. 152/06” (*indicare denominazione tipologia progettuale*);

Rispetto alle soglie riportate nelle tipologie progettuali sopra indicate (*qualora previste*), l'intervento prevede:

<input checked="" type="checkbox"/> Stato di fatto	2.900 t/a
<input checked="" type="checkbox"/> Stato di progetto	55.000 t/a (7.000 t/a ceneri, 48.000 t/a rifiuti da C&D ed altri)

Il progetto è stato sottoposto a (*da compilarsi solo se pertinente*):

art. 6 comma 9 - valutazione preliminare, conclusasi con _____;

(12/2023)

2. LOCALIZZAZIONE

COMUNI DI LOCALIZZAZIONE del progetto (e delle opere connesse e funzionali):

Provincia/e di localizzazione:	VICENZA
Comune/i di localizzazione:	GRISIGNANO DI ZOCCO _____ _____
Indirizzo	VIA FERRAMOSCA, 24 – 36040 GRISIGNANO DI ZOCCO (VI)

COMUNI INTERESSATI dagli impatti derivanti dall’attuazione del progetto (e delle opere connesse e funzionali):
(indicare solo se diverso dal/i Comune/i di localizzazione):

Provincia/e interessate:	_____ (inserire elenco delle Province interessate dagli impatti)
Comune/i interessati:	_____ (inserire elenco Comuni interessati dagli impatti) _____ _____

ALTRI ENTI/SOGGETTI INTERESSATI dalla realizzazione dell’intervento o dagli impatti:
(indicare solo se diversi dagli Enti sopra menzionati):

Enti/Soggetti interessati dalla localizzazione:	_____ (inserire elenco dei soggetti interessati dalla localizzazione dell’intervento) _____
Enti/Soggetti interessati dagli impatti:	ARPAV Autorità di Bacino Distrettuale delle Alpi Orientali

IMPATTI INTERREGIONALI (art. 30, comma 2 D.Lgs. 152/06 e ss.mm.ii) (da compilare solo pertinente):

Il progetto (e le opere connesse e funzionali) può avere impatti ambientali rilevanti ovvero effetti ambientali negativi e significativi sulle regioni confinanti

Regione:	_____
Provincia:	_____
Comune:	_____ _____

(12/2023)

3. VINCOLI	
Rispetto alle <u>AREE NATURALI PROTETTE</u> (L. n. 394/1991) l'intervento (<i>segnare una risposta</i>):	
<input checked="" type="checkbox"/> non ricade neppure parzialmente;	
<input type="checkbox"/> non ricade neppure parzialmente, ma gli impatti derivanti dalla sua attuazione potrebbero interferire con una o più aree protette	<ul style="list-style-type: none"> • <i>indicare il codice e la denominazione dei siti interessati</i> _____
<input type="checkbox"/> ricade totalmente/parzialmente all'interno di una o più aree protette ⁽¹⁾	<ul style="list-style-type: none"> • <i>indicare il codice e la denominazione dei siti interessati</i> _____
Rispetto ai siti della <u>RETE NATURA 2000</u> (istituite ai sensi delle Dir. 92/43/CEE "Habitat" e Dir. 2009/147/CE "Uccelli"), l'intervento (<i>segnare una risposta</i>):	
<input checked="" type="checkbox"/> non ricade neppure parzialmente;	
<input type="checkbox"/> non ricade neppure parzialmente, ma gli impatti derivanti dalla sua attuazione potrebbero interferire con una o più aree protette	<ul style="list-style-type: none"> • <i>indicare il codice e la denominazione dei siti interessati</i> _____
<input type="checkbox"/> ricade totalmente/parzialmente all'interno di una o più aree protette ⁽¹⁾	<ul style="list-style-type: none"> • <i>indicare il codice e la denominazione dei siti interessati</i> _____
Rispetto ai <u>VINCOLI PAESAGGISTICI</u> , previsti dal D.Lgs. n. 42/2004 e ss.mm.ii., l'intervento:	
<input checked="" type="checkbox"/> NON interessa aree soggette a vincolo paesaggistico;	
<input type="checkbox"/> interessa aree tutelate, ai sensi dell'art. 142;	
<input type="checkbox"/> interessa immobili o aree di notevole interesse pubblico tutelate, ai sensi degli art. 136, 143 e 157;	
(<i>compilare solo per opere di nuova realizzazione</i>)	
Rispetto ai <u>criteri definiti dal D.M. 52 del 30/03/2015</u> , l'intervento ricade nelle seguenti aree sensibili:	
<input type="checkbox"/> Zone umide; <input type="checkbox"/> Zone costiere; <input type="checkbox"/> Zone montuose o forestali; <input type="checkbox"/> Riserve e parchi naturali, zone classificate o protette ai sensi della normativa nazionale; <input type="checkbox"/> Zone protette speciali designate ai sensi delle direttive 2009/147/CE e 92/43/CEE; <input type="checkbox"/> Zone nelle quali gli standard di qualità ambientale fissati dalla legislazione comunitaria sono già stati superati; <input type="checkbox"/> Zone a forte densità demografica; <input type="checkbox"/> Zone di importanza storica, culturale e archeologica.	
<input checked="" type="checkbox"/> non ricade, neppure parzialmente, in nessuna area sensibile;	

¹ Si rammenta che ai sensi dell'art. 6 c. 7 del D.Lgs. n. 152/06 per i progetti di cui all'Allegato IV alla Parte Seconda, relativi a opere o interventi di nuova realizzazione, che ricadono, anche parzialmente, all'interno di aree naturali protette come definite dalla L. n. 394/1991, ovvero all'interno di siti della rete Natura 2000, è prevista l'effettuazione della procedura di VIA

(12/2023)

ALLEGATI

Si trasmette in allegato la seguente documentazione:

- in formato elettronico e firmata digitalmente
- formato cartaceo + 1 CD/DVD:

<input checked="" type="checkbox"/>	Elaborati progettuali (relazione tecnica descrittiva, tavole di inquadramento territoriale ed elaborati grafici)
<input checked="" type="checkbox"/>	Preventivo di spesa delle opere da realizzarsi ai fini del calcolo dell'ammontare degli oneri di istruttoria, come previsto dalla D.G.R. n. 1021/2016
<input checked="" type="checkbox"/>	STUDIO PRELIMINARE AMBIENTALE redatto in conformità a quanto previsto dall' Allegato IV-bis e dall' Allegato V alla Parte II del D.Lgs. n.152/06; (nel caso di realizzazione di una nuova opera o di modifica o estensione di un'opera già autorizzata, realizzata o in fase di realizzazione)
<input type="checkbox"/>	Relazione per il rinnovo di autorizzazione o concessione (come previsto dalla DGR 1020/2016 modificata dalla DGR 1979/2016) comprendente quanto segue: <ul style="list-style-type: none"> - una descrizione delle attività e delle opere esistenti contenente informazioni generali, dati tecnici e notizie relative alle attività svolte, dimensioni strutture, flussi di input/output ecc.; - una rappresentazione grafica e cartografica delle opere con almeno una planimetria dell'area dell'attività dalla quale dovrà risultare la situazione attuale dell'azienda con evidenziati i punti di emissione, gli scarichi, eventuali aree di deposito rifiuti etc.; - la copia delle autorizzazioni in essere; - l'indicazione di eventuali sistemi di gestione in materia di ambiente (ISO 14001 o EMAS) di cui l'attività o il sito è in possesso; - la descrizione degli impatti sulle matrici ambientali interessate connessi all'esistenza dell'opera, all'utilizzazione delle risorse naturali, all'emissione di inquinanti, alla creazione di sostanze nocive e allo smaltimento dei rifiuti, finalizzata all'individuazione delle eventuali misure di mitigazione necessarie; - eventuali dati di monitoraggio delle attività esistenti; - misure di mitigazione adottate; - proposte di eventuali misure di mitigazione da adottare in futuro. <p><i>(nel caso di rinnovo di autorizzazione o concessione di opere o attività per le quali all'epoca del rilascio non sia stata effettuata alcuna procedura di VIA, realizzate successivamente al 3 luglio 1988 e non interessate da modifiche progettuali)</i></p>
<input checked="" type="checkbox"/>	VALUTAZIONE DI INCIDENZA <i>(scegliere una delle opzioni seguenti)</i> : <ul style="list-style-type: none"> <input type="checkbox"/> Studio per la Valutazione di Incidenza comprensivo di: <ul style="list-style-type: none"> o dichiarazione relativa alla sussistenza delle competenze per la valutazione del grado di conservazione di habitat e specie, obiettivi di conservazione dei siti della rete Natura 2000, e per la valutazione degli effetti causati su tali elementi dal progetto in oggetto; o dichiarazione liberatoria di responsabilità sulla proprietà industriale e intellettuale degli elaborati e degli atti componenti lo studio di incidenza; o dati vettoriali per i sistemi informativi geografici (shape file) degli argomenti trattati nello studio, in formato coerente con le specifiche cartografiche regionali; o eventuale programma di monitoraggio; <input checked="" type="checkbox"/> Dichiarazione di non necessità di procedura di valutazione di incidenza con allegata: <ul style="list-style-type: none"> o relazione tecnica;

Sono altresì allegati:

(12/2023)

<input checked="" type="checkbox"/>	Dichiarazione riportante l'Elenco elaborati allegati all'istanza e il consenso alla diffusione e alla pubblicazione della documentazione sul sito web della Provincia di Vicenza (<i>Allegato 0</i>)
<input checked="" type="checkbox"/>	Dichiarazione attestante il valore delle opere da realizzare, <u>desunto dal preventivo di spesa allegato all'istanza</u> , come prevista dalla D.G.R. n. 1021/2016, con indicato l'ammontare del contributo dovuto per il pagamento degli oneri di istruttoria (<i>Allegato 1</i>); <i>(solo nel caso di realizzazione di una nuova opera o di modifica o estensione di un'opera già autorizzata, realizzata o in fase di realizzazione)</i> ;
<input checked="" type="checkbox"/>	Ricevuta di avvenuto pagamento degli oneri istruttori;
<input checked="" type="checkbox"/>	Dichiarazione delle qualifiche professionali degli estensori responsabili dello Studio Preliminare Ambientale e sulla veridicità ed esattezza di quanto esposto, come previsto dalla D.G.R. n. 1624/1999 (<i>Allegato 2</i>);
<input checked="" type="checkbox"/>	Dichiarazione delle qualifiche professionali ed eventuale nomina capogruppo (<i>Allegato 3</i>);
<input checked="" type="checkbox"/>	Dichiarazione relativa alla conformità urbanistica dell'intervento (<i>Allegato 4</i>)
<input type="checkbox"/>	Dati vettoriali (shapefile) per l'individuazione geografica dell'intervento, georeferenziati al fuso Ovest del sistema di riferimento Gauss-Boaga (<i>vedi nota trasmissione dati vettoriali tramite PEC</i>);
<input checked="" type="checkbox"/>	n. 1 marca da bollo da € 16,00 (<i>in caso di trasmissione in formato digitale trasmettere autodichiarazione di assolvimento dell'imposta di bollo</i>);
<input checked="" type="checkbox"/>	N. 1 CD o DVD contenente la documentazione progettuale di cui all'Elenco Elaborati, debitamente firmata digitalmente (D.Lgs. n. 82/2005 e ss.mm.ii. e D.P.C.M. n. 129/09 e ss.mm.ii.);

Il sottoscritto, dichiara sotto la propria responsabilità che le informazioni ed i dati riportati nella presente istanza e nella documentazione ad essa allegata sono veritieri

Grisignano di Zocco, giugno 2024

IL DICHIARANTE

 (*)

(*)

- documentazione trasmessa in formato digitale:

il documento informatico è firmato digitalmente ai sensi dell'art. 24 del D.Lgs. 82/2005 e ss.mm.ii.

- documentazione trasmessa in formato cartaceo:

il documento è timbrato e firmato in originale e si allega fotocopia non autenticata di un documento di identità del dichiarante in corso di validità

(12/2023)

INFORMATIVA SUL TRATTAMENTO DEI DATI PERSONALI
(ex art. 13, Regolamento 2016/679/UE - GDPR)

In base al Regolamento 2016/679/UE (General Data Protection Regulation – GDPR) “ogni persona ha diritto alla protezione dei dati di carattere personale che la riguardano”.

I trattamenti di dati personali sono improntati ai principi di correttezza, liceità e trasparenza, tutelando la riservatezza dell'interessato e i suoi diritti.

Il Titolare del trattamento è la PROVINCIA DI VICENZA, nella persona del Presidente pro tempore, domiciliato per la carica presso la sede istituzionale, reperibile a questo indirizzo: Provincia di Vicenza, Contrà Gazzolle, 1, Vicenza, CAP 36100 Telefono: 0444.908111 E-mail : provincia.vicenza@cert.ip-veneto.net, PEC: provincia.vicenza@cert.ip-veneto.net.

Il Responsabile della Protezione dei dati (RPD) è MIRIADE S.R.L., Via Castelletto, 11 – 36016 Thiene (VI) – tel. 0445030111 – email web@miriade.it – PEC miriade@legalmail.it.

Le finalità di trattamento cui sono destinati i dati personali sono lo svolgimento del procedimento per cui ha presentato istanza e la base giuridica del trattamento (ai sensi degli articoli 6 e 9 del Regolamento 2016/679/UE) è il D.Lgs. n. 152/06 e ss.mm.ii.

I dati raccolti potranno essere trattati inoltre a fini di archiviazione (protocollo e conservazione documentale) nonché, in forma aggregata, a fini statistici.

I dati saranno comunicati, anche con modalità telematiche, ai soggetti coinvolti nel procedimento per cui ha presentato istanza. I dati saranno altresì resi pubblici sul sito web della Provincia di Vicenza (<http://www.provincia.vicenza.it/doc-via>) in osservanza a quanto disposto dal D.Lgs. 152/06 e ss.mm.ii..

Il periodo di conservazione, ai sensi dell'articolo 5, par. 1, lett. e) del Regolamento 2016/679/UE, è illimitato.

Le competono i diritti previsti dal Regolamento 2016/679/UE e, in particolare, potrà chiedere l'accesso ai dati personali che La riguardano, la rettifica, l'integrazione o, ricorrendone gli estremi, la cancellazione o la limitazione del trattamento, ovvero opporsi al loro trattamento.


Ha diritto di proporre reclamo, ai sensi dell'articolo 77 del Regolamento 2016/679/UE, al Garante per la protezione dei dati personali con sede in Piazza di Monte Citorio n. 121, 00186 – ROMA, ovvero ad altra autorità europea di controllo competente.

Il conferimento dei dati discende da un obbligo legale. L'interessato ha l'obbligo di fornire i dati personali e il mancato conferimento non rende possibile la conclusione della procedura amministrativa.

DATA

Grisignano di Zocco, giugno 2024

IL DICHIARANTE
(per presa visione)

 (*)

(*)

- documentazione trasmessa in formato digitale:

il documento informatico è firmato digitalmente ai sensi dell'art. 24 del D.Lgs. 82/2005 e ss.mm.ii.

- documentazione trasmessa in formato cartaceo:

il documento è timbrato e firmato in originale e si allega fotocopia non autenticata di un documento di identità del dichiarante in corso di validità

(12/2023)


Modello per imposta di bollo virtuale

AUTOCERTIFICAZIONE ASSOLVIMENTO IMPOSTA DI BOLLODICHIARAZIONE SOSTITUTIVA DI ATTO DI NOTORIETÀ
(ai sensi dell'art. 47 D.P.R. 28/12/2000, n. 445)

Il sottoscritto	ANDREA BERGAMIN
in qualità di legale rappresentante della Società / Ente	VIBETONBRENTA S.R.L.
C.F. / P.IVA	04877980286
in relazione alla istanza presentata per <i>(indicare una sola risposta)</i>	
<input type="checkbox"/> Provvedimento Autorizzatorio Unico Regionale (art. 27-bis D.Lgs. 152/06 e ss.mm.ii.) <input type="checkbox"/> Provvedimento di VIA <input checked="" type="checkbox"/> Verifica di assoggettabilità a VIA (art. 19 D.Lgs. 152/06) <input type="checkbox"/> Definizione dei contenuti dello studio di impatto ambientale (art.21 D.Lgs. 152/06)	
relativa al progetto dal titolo	
Inserimento di un'ulteriore attività di recupero rifiuti speciali non pericolosi in un impianto autorizzato con A.U.A.	
ai sensi e per gli effetti delle disposizioni contenute negli artt. 46 e 47 del DPR 445/2000 e consapevole delle sanzioni penali previste in caso di dichiarazioni mendaci (artt. 75 e 76 del D.P.R. n. 445/2000)	
DICHIARA	
che l'imposta da bollo da € 16,00 di seguito identificata, è stata assolta virtualmente tramite apposizione sull'istanza suddetta ed annullamento del contrassegno	
<input checked="" type="checkbox"/> N. IDENTIFICATIVO 01230710251400 emesso in DATA 12.02.2024	
di impegnarsi a conservare l'originale della marca da bollo annullata	
di essere a conoscenza che la Provincia di Vicenza potrà effettuare controlli sulle pratiche presentate e di impegnarsi a renderlo disponibile ai fini degli eventuali controlli	

Grisignano di Zocco, giugno 2024

IL DICHIARANTE



(12/2023)

NOTA PER LA PRESENTAZIONE DELL'ISTANZA E DEGLI ELABORATI

Si ricorda che come previsto dal D.Lgs. n. 152/2006 e ss.mm.ii, l'istanza e la relativa documentazione allegata, deve essere trasmessa dal proponente:

- in formato elettronico e firmata digitalmente
- formato cartaceo + 1 CD/DVD.

Trasmissione documentazione tramite PEC

Relativamente alla documentazione trasmessa tramite PEC, si fa presente che:

- l'istanza dovrà essere firmata digitalmente dal proponente ai sensi dell'art. 24 del D.Lgs. 82/2005 e ss.mm.ii;
- le dichiarazioni e la documentazione progettuale allegata all'istanza dovranno essere firmate digitalmente dai dichiaranti o dai tecnici estensori responsabili la stessa (D.lgs n. 82/2005, e ss.mm.ii., e D.P.C.M. n. 129/09, e ss.mm.ii.).

È possibile delegare alla trasmissione digitale della pratica compilando il successivo modello di delega debitamente firmato dal proponente.

Si ricorda che ai fini della trasmissione via PEC della documentazione (in ottemperanza alle disposizioni del DPCM 03/12/2013 in merito ai formati consentiti per la conservazione dei documenti digitali) il sistema di protocollazione provinciale accetta esclusivamente file in formati non modificabili come: PDF – PDF/A, TIFF, JPG, JPEG2000, XML, ODF, XML, TXT.

La dimensione totale degli allegati per ogni PEC non può superare i 40 Mb.

Si precisa che per la trasmissione a mezzo PEC non è ammesso l'invio di archivi compressi (ZIP, RAR, ecc).

Trasmissione documentazione cartacea

Relativamente alla documentazione trasmessa agli uffici in formato cartaceo, si ricorda che:

- l'istanza deve essere firmata e timbrata in originale dal proponente e deve essere accompagnata da fotocopia di valido documento d'identità del dichiarante;
- il proponente dovrà allegare all'istanza un CD o DVD contenente i file delle dichiarazioni e della documentazione progettuale richiamata nell'istanza. Detti files saranno firmati digitalmente dai dichiaranti o dai tecnici estensori responsabili la stessa (D.lgs n. 82/2005, e ss.mm.ii., e D.P.C.M. n. 129/09, e ss.mm.ii.).
- Per facilità di lettura si chiede inoltre di inserire nel CD o DVD copia dei file in formato pdf editabile.

DOCUMENTAZIONE DIGITALE

Ogni elaborato dovrà essere firmato digitalmente dall'estensore dello stesso (D.lgs n. 82/2005, e ss.mm.ii., e D.P.C.M. n. 129/09, e ss.mm.ii.). Nei casi in cui il documento è stato redatto da più progettisti tutti devono apporre la propria firma digitale.

In alternativa è sufficiente la firma del capogruppo o RUP, se accompagnata da apposita dichiarazione di nomina e accettazione (Allegato 3).

Per agevolare la consultazione della documentazione digitale, la denominazione del file dovrà essere la medesima del documento di riferimento (es. *Relazione generale, relazione geologica,..*).

Ogni elaborato riporterà sul frontespizio le seguenti informazioni:

- Proponente
- Titolo progetto (*coincidente col titolo riportato nella domanda presentata*)
- Titolo dell'elaborato
- Timbro e Firma dei professionisti che hanno partecipato alla redazione del documento
- Livello progettuale

TRASMISSIONE DATI VETTORIALI TRAMITE PEC

(12/2023)

I dati vettoriali contengono l'informazione cartografica da cui è desumibile sia la localizzazione dell'elemento geometrico rappresentato (parte geografica dell'informazione cartografica) e sia i contenuti qualificanti tale elemento geometrico (parte alfanumerica dell'informazione cartografica). Pertanto i predetti dati vettoriali devono essere forniti in un formato che sia utilizzabile con i sistemi informativi geografici (GIS), indipendentemente dal software impiegato per la relativa consultazione.

Ad oggi lo standard riconosciuto, anche dal DPCM 3/12/2013, è lo shape file.

Tuttavia ai fini della trasmissione via PEC, in ottemperanza alle disposizioni del DPCM 3/12/2013 in merito ai formati consentiti per la conservazione dei documenti digitali, quello che consente di registrare correttamente l'informazione cartografica per il successivo utilizzo con i sistemi informativi geografici (GIS) è il **TXT**.

Pertanto, al fine dell'invio a mezzo PEC:

- Per il dato vettoriale: è necessario convertire lo shape file nel formato GML (Geography Markup Language, avente estensione *.gml), mediante gli strumenti di esportazione rinvenibili nei software GIS, e successivamente rinominare l'estensione del file *.gml in *.txt.
Tale procedura è applicabile sia a dati di tipo raster che vector.
- Per il metadato che accompagna il dato vettoriale: va fornito nel formato XML che corrisponde ad uno dei formati ammessi per la conservazione.

Si rammenta che per la trasmissione a mezzo PEC non è ammesso l'invio di archivi compressi (ZIP, RAR o simili) e pertanto il dato vettoriale costituisce un "normale" allegato di posta elettronica.

*Per ogni ulteriore chiarimento ed approfondimento, si rinvia alla struttura competente per la V.I.A.,
PROVINCIA DI VICENZA – AREA TECNICA - Servizio Rifiuti, VIA e VAS - contrà Gazzolle, 1 - 36100 Vicenza
- Tel. 0444908225 – mail: giada.via@provincia.vienza.it .*

(12/2023)

Modello per delega alla trasmissione telematica della pratica

**INCARICO PER LA SOTTOSCRIZIONE DIGITALE
E PRESENTAZIONE TELEMATICA DELLE PRATICHE**

Il sottoscritto	ANDREA BERGAMIN						
in qualità di legale rappresentante della Società / Ente	VIBETONBRENTA S.R.L.						
C.F.	04877980286			P.IVA	04877980286		
Sede legale	RONCEGNO TERME (TN)	Via	CAPITELLO	n.	1	CAP	38050

DICHIARA di conferire a:


RESI BERNARDELLO

PROCURA, ai sensi della normativa vigente per le seguenti attività:

- invio telematico alla Provincia di Vicenza, mediante PEC della documentazione necessaria alla presentazione della presente pratica, come pure delle eventuali integrazioni e comunicazioni previsti con la Provincia di Vicenza;
- _____

Grisignano di Zocco, giugno 2024

Il dichiarante



 (documento informatico firmato digitalmente ai sensi dell'art. 24 del D.Lgs. 82/2005 e ss.mm.ii.)