Protocollo p. villaoproni GE/2023/0056473 del 28/12/2023 - Pag. 1 di 1

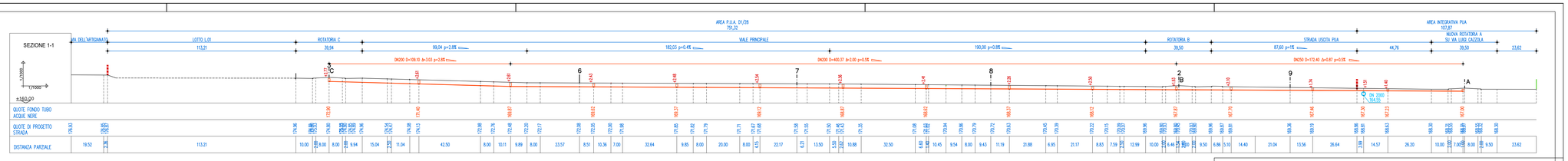

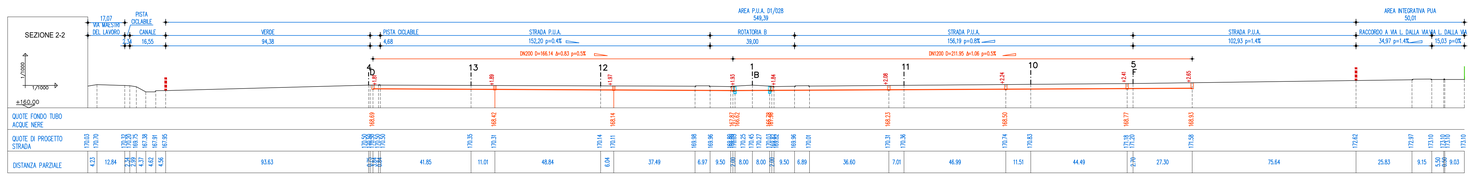

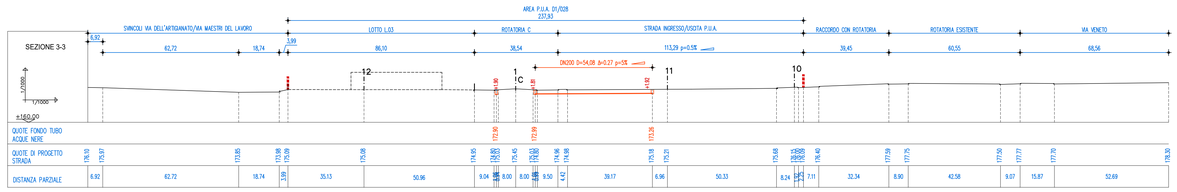

Linea terreno - strada

Linea rete acque nere

+3,42 Differenza tra quota strada di progetto e quota di scorrimento acque nere

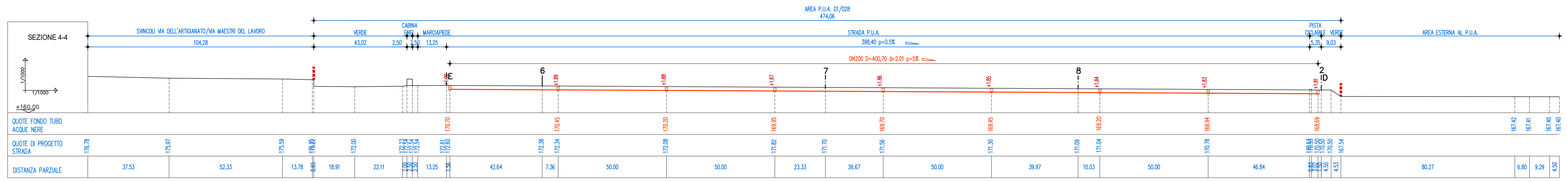

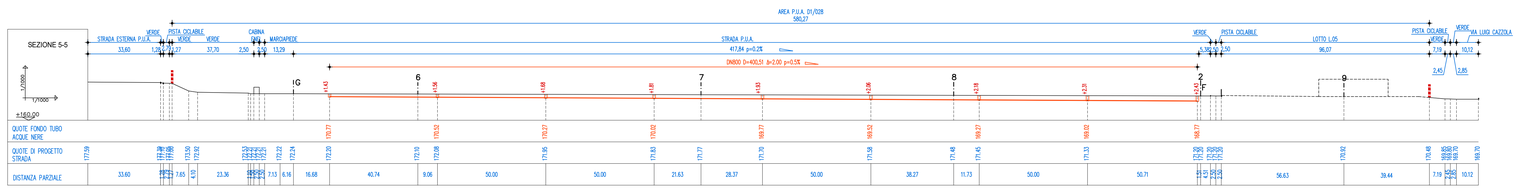

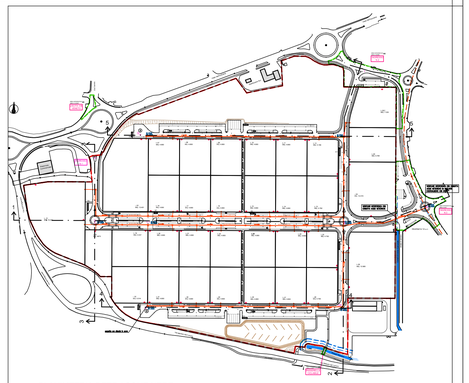

PLANIMETRIA RETE ACQUE NERE
FUORI SCALA

REGIONE DEL VENETO — PROVINCIA DI VICENZA

COMUNE DI SCHIO

P.U.A. D1/028
STABILIMENTI EX LANEROSSI

RETE ACQUE NERE
PROFILI LONGITUDINALI

NOVEMBRE 2023

C/02.01

scala 1:1000

Committente

IMMOBILI E PARTECIPAZIONI S.r.l.

Studio di Ingegneria Edile
Dott. Ing. Gian Domenico Cazzola
via Lago di Lugano n°27-36015 SCHIO (VI)
Tel. 0445/576403 cell. 335 5891670
E-mail: cazzola713@gmail.com

disegnatore Geom. Alessandra Ruaro

Y:\ALE\GD\PUA LANEROSSI D1-28\2023 11 PUA D1-28\2023 11 PUA D1-28 C02 01 PROF NERE.DWG

A termini di legge ci riserviamo la proprieta' di questo elaborato grafico con divieto di riprodurlo anche parzialmente, e comunque renderlo noto a terzi e a ditte concorrenti senza nostra esplicita autorizzazione.
Elaborazione computerizzata