Protocollo p. vicenzaprovi GE/2023/0056473 del 28/12/2023 - Pag. 1 di 1

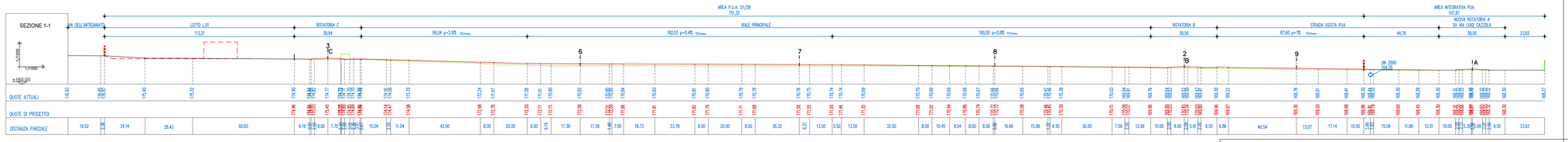





Linea terreno vergine che rimane invariato

Linea terreno vergine

Linea di progetto strada

Linea ipotetica di sistemazione lotto

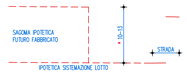

* - Altezza complessiva del fabbricato e di ogni ulteriore struttura, impianto e/o loro mascheratura posti sopra la copertura, misurata dalla quota strada prospiciente il lotto.(art. 14 N.T.A.) Altezza massima consentita uguale a 13.00m per tutti i lotti ad accezione del lotto L.01 e L.03 con altezza consentita di 10.00m e porzione di lotto L.32 con altezza consentita di 8.00m come previsto da Planivolumetrico (art. 16 N.T.A.)

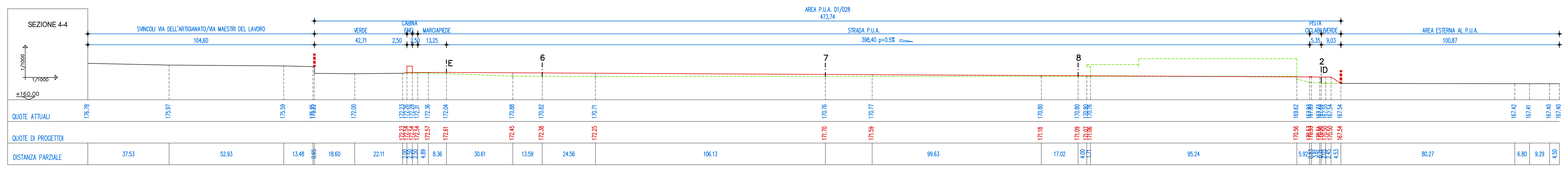



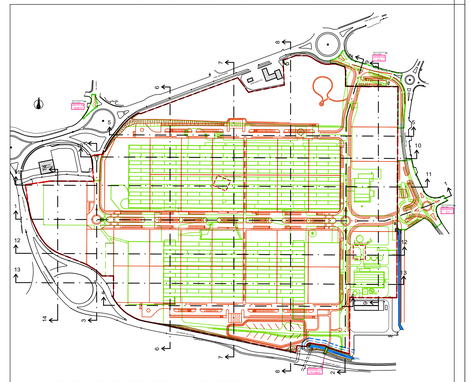

SOVRAPPOSIZIONE STATO ATTUALE E PROGETTO
FUORI SCALA

REGIONE DEL VENETO — PROVINCIA DI VICENZA

COMUNE DI SCHIO

P.U.A. D1/028
STABILIMENTI EX LANEROSSI

PROFILI LONGITUDINALI

NOVEMBRE 2023

B/06

scala 1:1000

Committente

IMMOBILI E PARTECIPAZIONI S.r.l.

Studio di Ingegneria Edile
Dott. Ing. Gian Domenico Cazzola
via Lago di Lugano n°27-36015 SCHIO (VI)
Tel. 0445/576403 cell. 335 5891670
E-mail: cazzola713@gmail.com

disegnatore Geom. Alessandra Ruaro

Y:\ALE\GD\PUA LANEROSSI D1-28\2023 11 PUA D1-28\2023 11 PUA D1-28 B06 PROFILI.DWG

A termini di legge ci riserviamo la proprieta' di questo elaborato grafico con divieto di riprodurlo anche parzialmente, e comunque renderlo noto a terzi e a ditte concorrenti senza nostra esplicita autorizzazione.
Elaborazione computerizzata