



## DOMANDA PER IL RILASCIO DEL PROVVEDIMENTO AUTORIZZATORIO UNICO REGIONALE

(ai sensi dell'art. 27-bis del D.Lgs. n. 152/2006 e ss.mm.ii., dell'art. 11 della L.R. n. 4/2016 e della D.G.R. 568/2018)

*Alla* PROVINCIA DI VICENZA  
AREA TECNICA  
Servizio Rifiuti, VIA e VAS  
contrà Gazzolle, 1  
36100 – Vicenza  
PEC: [provincia.vicenza@cert.ip-veneto.net](mailto:provincia.vicenza@cert.ip-veneto.net)

### OGGETTO

*CONVERSIONE DI UN ALLEVAMENTO AVICOLO ESISTENTE DA TACCHINI A BROILER DA CARNE*

### PROPONENTE

Il sottoscritto	GHIOTTO PAOLO						
in qualità di legale rappresentante della Società / Ente	AZ. AGR. GHIOTTO FRATELLI S.S.						
P. IVA	2467720245						
Con sede legale	Villaga	Via	Dante	n.	11	CAP	36021
Tel.		PEC	azagrghiottofratelli@pec.it	E-mail	ghiottoluciano@gmail.com		

### CHIEDE

l'attivazione della procedura per il rilascio del **PROVVEDIMENTO AUTORIZZATORIO UNICO REGIONALE** ai sensi dell'art. 27-bis del D.Lgs. n. 152/06 e ss.mm.ii. (come modificato dal DL 77/2021 e dalla Legge n. 108/2021), dell'art. 11 della L.R. n. 4/2016 e della D.G.R. 568/2018, in merito al progetto specificato in oggetto, finalizzato:

X al rilascio del provvedimento di V.I.A.;

X al rilascio delle autorizzazioni, intese, concessioni, licenze, pareri, nulla osta e assensi comunque denominati necessari ai fini della realizzazione e dell'esercizio dell'opera o dell'intervento indicati nell'elenco allegato alla presente (*Allegato A*);

### DICHIARAZIONI

Il sottoscritto, relativamente alla proposta progettuale in oggetto, **DICHIARA** quanto segue:

#### 1.1. AMBITO DI APPLICAZIONE – VALUTAZIONE IMPATTO AMBIENTALE (VIA)

Il progetto prevede (*segnare una risposta*):

la realizzazione di una nuova opera;

X la modifica o estensione di un'opera già autorizzata, realizzata o in fase di realizzazione  
(*indicare gli estremi dell'autorizzazione ed allegarne copia*);  
allevamento esistente sotto soglia di VIA e AIA

Il progetto rientra nella tipologia di opere previste negli Allegati alla Parte II del D.Lgs. n. 152/2006 e ss.mm.ii:  
(*segnare l'opzione pertinente*):

X Allegato III - lettera ac , denominata "Impianto per l'allevamento intensivo di pollame con più di 85.000 posti"

Allegato III - lettera ag), denominata "ogni modifica o estensione dei progetti elencati nel presente allegato, ove la modifica o estensione di per sé sono conformi agli eventuali limiti stabiliti nel presente allegato" e si riferisce ad un progetto compreso nell'Allegato III - lettera \_\_ ), denominata " \_\_\_\_\_ " (*indicare denominazione tipologia progettuale*);

Allegato IV – punto \_\_, lettera \_\_, denominata " \_\_\_\_\_ " (*indicare denominazione tipologia progettuale*), di nuova realizzazione e che ricade anche parzialmente all'interno di aree naturali protette come definite dalla L. 394/1991, ovvero all'interno di Siti della rete Natura 2000;

Allegato IV – punto \_\_, lettera \_\_, denominata " \_\_\_\_\_ " (*indicare denominazione tipologia progettuale*), in quanto all'esito dello svolgimento della verifica di assoggettabilità a VIA, in applicazione dei criteri e delle soglie definiti dal decreto del Ministero dell'ambiente e della tutela del territorio e del mare del 30 marzo 2015, l'autorità competente, ha valutato, con provvedimento n. \_\_\_\_\_ del \_\_\_\_\_ , che l'intervento può produrre impatti ambientali significativi e negativi;

Allegato IV – punto \_\_, lettera \_\_, denominata " \_\_\_\_\_ " (*indicare denominazione tipologia progettuale*) (*procedura di VIA volontaria da parte del proponente*)

Rispetto alle soglie riportate nelle tipologie progettuali sopra indicate (*qualora previste*), l'intervento prevede:

X Stato di fatto	15.660 tacchini maschi/ciclo
	29.362 tacchini femmine/ciclo

X Stato di progetto	86.129 broiler/ciclo
---------------------	----------------------

Per il presente progetto (*segnare una risposta*):

X NON RICORRE

RICORRE

la fattispecie di cui all'art. 32, comma 1 del D.Lgs. n. 152/06 e ss.mm.ii. - Consultazioni transfrontaliere - per i progetti che possono avere impatti rilevanti sull'ambiente di un altro Stato

Il progetto è stato sottoposto a *(da compilarsi solo se pertinente)*:

- art. 6 comma 9 - valutazione preliminare, conclusasi con \_\_\_\_\_;
- art. 19 - procedura di verifica di assoggettabilità a VIA conclusasi con provvedimento n. \_\_ del \_\_\_\_\_;
- art. 20 - definizione livello di dettaglio degli elaborati progettuali conclusasi con provvedimento n. \_\_ del \_\_\_\_\_
- art. 21 - definizione dei contenuti dello studio di impatto ambientale conclusasi con provvedimento n. \_\_ del \_\_\_\_\_

## 1.2. AMBITO DI APPLICAZIONE – AUTORIZZAZIONE INTEGRATA AMBIENTALE (AIA)

- Il progetto **NON** rientra nell'ambito di applicazione del Titolo III-Bis della Parte II del D.Lgs. 152/06 **(AIA)**
- X Il progetto rientra nell'ambito di applicazione del Titolo III-Bis della Parte II del D.Lgs. 152/06 per le attività di cui:
  - X Allegato VIII – punto 6.6 lettera a, denominata Allevamento intensivo con più di 40.000 posti pollame

l'impianto si trova, per quanto riguarda l'AIA, nella situazione di seguito definita:  
*(da compilarsi solo per opere soggette ad AIA)*

- X Nuovo impianto → trattasi di allevamento esistente, attualmente sotto soglia di AIA
- Impianto esistente (es. nuova autorizzazione a seguito di modifica sostanziale)
  - [ ] Rinnovo e Riesame ai sensi dell'art. 29-octies del D.Lgs. 152/06 e ss.mm.ii.
  - [ ] Nuova autorizzazione a seguito di modifica sostanziale

Il gestore dell'impianto che provvederà a fornire la documentazione utile al rilascio dell'AIA è: GHIOTTO PAOLO

AZ. AGRICOLA GHIOTTO FRATELLI S.S.

**2. LOCALIZZAZIONE**

**COMUNI DI LOCALIZZAZIONE** del progetto (e delle opere connesse e funzionali):

Provincia/e di localizzazione:	VICENZA
Comune/i di localizzazione:	VILLAGA (VI)
Indirizzo	VIA BERICO EUGANEA

**COMUNI INTERESSATI** dagli impatti derivanti dall'attuazione del progetto (e delle opere connesse e funzionali):  
(indicare solo se diverso dal/i Comune/i di localizzazione):

Provincia/e interessate:	VICENZA
Comune/i interessati:	ALBETTONE (VI) SOSSANO (VI)

**ALTRI ENTI/SOGGETTI INTERESSATI** dalla realizzazione dell'intervento o dagli impatti:  
(indicare solo se diversi dagli Enti sopra menzionati):

Enti/Soggetti interessati dalla localizzazione:	_____ (inserire elenco dei soggetti interessati dalla localizzazione dell'intervento) _____
Enti/Soggetti interessati dagli impatti:	_____ (inserire elenco dei soggetti interessati dagli impatti dell'intervento)

**IMPATTI INTERREGIONALI** (art. 30, comma 2 D.Lgs. 152/06 e ss.mm.ii) (da compilare solo pertinente):

Il progetto (e le opere connesse e funzionali) può avere impatti ambientali rilevanti ovvero effetti ambientali negativi e significativi sulle regioni confinanti:

Regione:	_____
Provincia:	_____
Comune:	_____ _____ _____

### 3. VINCOLI

Rispetto alle AREE NATURALI PROTETTE (L. n. 394/1991) l'intervento (*segnare una risposta*):

non ricade neppure parzialmente;

non ricade neppure parzialmente, ma gli impatti derivanti dalla sua attuazione potrebbero interferire con una o più aree protette

*indicare il codice e la denominazione dei siti interessati*

• \_\_\_\_\_

ricade totalmente/parzialmente all'interno di una o più aree protette

*indicare il codice e la denominazione dei siti interessati*

• \_\_\_\_\_

Rispetto ai siti della RETE NATURA 2000 (istituite ai sensi delle Dir. 92/43/CEE "Habitat" e Dir. 2009/147/CE "Uccelli"), l'intervento (*segnare una risposta*):

non ricade neppure parzialmente;

non ricade neppure parzialmente, ma gli impatti derivanti dalla sua attuazione potrebbero interferire con una o più aree protette

*indicare il codice e la denominazione dei siti interessati*

• \_\_\_\_\_

ricade totalmente/parzialmente all'interno di una o più aree protette

*indicare il codice e la denominazione dei siti interessati*

• \_\_\_\_\_

Rispetto ai VINCOLI PAESAGGISTICI, previsti dal D.Lgs. n. 42/2004 e ss.mm.ii., l'intervento:

NON interessa aree soggette a vincolo paesaggistico;

interessa aree tutelate, ai sensi dell'art. 142;

interessa immobili o aree di notevole interesse pubblico tutelate, ai sensi degli art. 136, 143 e 157;

L'intervento ricade inoltre in aree soggette ai seguenti ulteriori VINCOLI:

Vincolo Forestale (L.R. 52/1978);

Vincolo idrogeologico (RD 3267/1923);

\_\_\_\_\_ (*completare con elenco dei vincoli individuati*);

### 4. DURATA TEMPORALE DEL PROVVEDIMENTO (*proposta*)

Il proponente, ai sensi dell'art. 25 comma 5 del D.Lgs. 152/06, tenuto conto dei tempi previsti per la realizzazione del progetto, dei provvedimenti autorizzatori necessari, della proposta formulata inserita nella documentazione a corredo dell'istanza e del cronoprogramma allegato alla stessa, **propone** che l'efficacia temporale del provvedimento di VIA sia di anni \_\_\_\_\_5\_\_\_\_\_ (*indicare la durata proposta*)

**ALLEGATI**

Si trasmette in allegato la seguente documentazione:

- in formato elettronico e firmata digitalmente
- formato cartaceo + 1 CD/DVD:

<input checked="" type="checkbox"/>	Progetto – predisposto conformemente all’art. 5 comma 1 lettera g) del D.lgs. 152/06 e ss.mm.ii. –per il quale si chiede l’autorizzazione/approvazione, conformi a quanto disposto dalle norme nazionali e regionali di settore
<input checked="" type="checkbox"/>	Preventivo di spesa delle opere da realizzarsi ai fini del calcolo dell’ammontare degli oneri di istruttoria, come previsto dalla D.G.R. n. 1021/2016
<input type="checkbox"/>	In relazione a quanto previsto dal DPR 120/2017 sulle Terre e rocce da scavo ( <i>da compilarsi se pertinente</i> )
<input type="checkbox"/>	Piano di utilizzo Terre e rocce da scavo di cui all’art. 9 e all’Allegato 5 del DPR n.120/2017
<input type="checkbox"/>	Dichiarazione di utilizzo delle terre e rocce da scavo di cui all’art. 21 e all’Allegato 6 del DPR n. 120/2017
<input checked="" type="checkbox"/>	STUDIO DI IMPATTO AMBIENTALE, redatto ai sensi dell’art. 22 del D.Lgs. n.152/2006 e ss.mm.ii. e dell’Allegato VII alla Parte seconda del medesimo decreto (si ricorda che per le opere pubbliche o a rilevanza pubblica il quadro progettuale dovrà prevedere la relazione di Analisi costi benefici);
<input checked="" type="checkbox"/>	Progetto di Monitoraggio Ambientale (PMA) di cui al comma 3, lett. e) dell’art. 22 D.Lgs. n. 152/2006 e ss.mm.ii.
<input checked="" type="checkbox"/>	SINTESI NON TECNICA, ai sensi del comma 4 dell’art. 22 del D.Lgs. n.152/2006 e ss.mm.ii.;
<input checked="" type="checkbox"/>	VALUTAZIONE DI INCIDENZA ( <i>scegliere una delle opzioni seguenti</i> ): <input type="checkbox"/> Studio per la Valutazione di Incidenza comprensivo di: <ul style="list-style-type: none"> <li>○ dichiarazione relativa alla sussistenza delle competenze per la valutazione del grado di conservazione di habitat e specie, obiettivi di conservazione dei siti della rete Natura 2000, e per la valutazione degli effetti causati su tali elementi dal progetto in oggetto;</li> <li>○ dichiarazione liberatoria di responsabilità sulla proprietà industriale e intellettuale degli elaborati e degli atti componenti lo studio di incidenza;</li> <li>○ dati vettoriali per i sistemi informativi geografici (shape file) degli argomenti trattati nello studio, in formato coerente con le specifiche cartografiche regionali;</li> <li>○ eventuale programma di monitoraggio;</li> </ul> <input checked="" type="checkbox"/> Dichiarazione di non necessità di procedura di valutazione di incidenza con allegata: <ul style="list-style-type: none"> <li>○ relazione tecnica;</li> </ul>
<input type="checkbox"/>	<u>SOLO IN CASO DI PRESENZA DI VINCOLI SUI BENI PAESAGGISTICI</u> Relazione Paesaggistica, ai sensi dell'art.146, comma 3, del decreto legislativo 22 gennaio 2004 n. 42 e redatta ai sensi del D.C.P.M. 12 dicembre 2005;
<input checked="" type="checkbox"/>	<u>SOLO IN CASO DI RICHIESTA DI AUTORIZZAZIONE INTEGRATA AMBIENTALE (AIA)</u> Schede ed allegati e relativo elenco degli “allegati alla domanda” utilizzando la modulistica prevista dal Ministero dell’Ambiente ( <a href="https://va.minambiente.it/it-IT/ps/DatiEStrumenti/Modulistica#tab2">https://va.minambiente.it/it-IT/ps/DatiEStrumenti/Modulistica#tab2</a> )

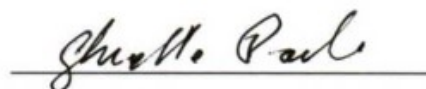
Sono altresì allegati:	
✘	Elenco delle autorizzazioni, intese, concessioni, licenze, pareri, nulla osta e assensi comunque denominati necessari ai fini della realizzazione e dell'esercizio dell'opera o dell'intervento richiesti con l'istanza ( <i>Allegato A</i> )
✘	Avviso al pubblico che verrà pubblicato sul sito WEB regionale (da parte dell'autorità competente);
✘	Dichiarazione riportante l'Elenco elaborati allegati all'istanza e il consenso alla diffusione e alla pubblicazione della documentazione sul sito web della PROVINCIA DI VICENZA – AREA TECNICA - Servizio Rifiuti, VIA e VAS ( <a href="https://www.provincia.vicenza.it/ente/doc-via">https://www.provincia.vicenza.it/ente/doc-via</a> ) ( <i>Allegato 0</i> )
✘	Dichiarazione attestante il valore delle opere da realizzare, <u>desunto dal preventivo di spesa allegato all'istanza</u> , come prevista dalla D.G.R. n. 1021/2016, con indicato l'ammontare del contributo dovuto per il pagamento degli oneri di istruttoria ( <i>Allegato 1</i> );
✘	Ricevuta di pagamento degli oneri istruttori;
✘	Dichiarazione delle qualifiche professionali degli estensori responsabili dello Studio Impatto Ambientale e sulla veridicità ed esattezza di quanto esposto, come previsto dalla D.G.R. n. 1624/1999 ( <i>Allegato 2</i> );
✘	Dichiarazione delle qualifiche professionali ed eventuale nomina capogruppo ( <i>Allegato 3</i> );
✘	Dichiarazione relativa alla conformità urbanistica dell'intervento ( <i>Allegato 4</i> )
<input type="checkbox"/>	Dati vettoriali (shapefile) per l'individuazione geografica dell'intervento, georeferenziati al fuso Ovest del sistema di riferimento Gauss-Boaga ( <i>vedi nota trasmissione dati vettoriali tramite PEC</i> );;
✘	n. 1 marca da bollo da € 16,00 ( <i>in caso di trasmissione in formato digitale trasmettere autodichiarazione di assolvimento dell'imposta di bollo</i> );
✘	N. 1 CD o DVD contenente la documentazione progettuale di cui all'Elenco Elaborati, debitamente firmata digitalmente (D.Lgs. n. 82/2005 e ss.mm.ii. e D.P.C.M. n. 129/09 e ss.mm.ii.);

Il sottoscritto, dichiara sotto la propria responsabilità che le informazioni ed i dati riportati nella presente istanza e nella documentazione ad essa allegata sono veritieri

lì Villaga data 03/04/2024

Il dichiarante  
Ghiotto Paolo

Az. Agr. GHOTTO F.LLI SS.  
Via Dante, 11 - 36021 VILLAGA (VI)  
Partita I.V.A. 02467720245  
C.A. 117 VI 606



(\*)

- documentazione trasmessa in formato digitale:

il documento informatico è firmato digitalmente ai sensi dell'art. 24 del D.Lgs. 82/2005 e ss.mm.ii.

- documentazione trasmessa in formato cartaceo:

il documento è timbrato e firmato in originale e si allega fotocopia non autenticata di un documento di identità del dichiarante in corso di validità

**INFORMATIVA SUL TRATTAMENTO DEI DATI PERSONALI**  
(ex art. 13, Regolamento 2016/679/UE - GDPR)

In base al Regolamento 2016/679/UE (General Data Protection Regulation – GDPR) “ogni persona ha diritto alla protezione dei dati di carattere personale che la riguardano”.

I trattamenti di dati personali sono improntati ai principi di correttezza, liceità e trasparenza, tutelando la riservatezza dell’interessato e i suoi diritti.

Il Titolare del trattamento è la PROVINCIA DI VICENZA, nella persona del Presidente pro tempore, domiciliato per la carica presso la sede istituzionale, reperibile a questo indirizzo: Provincia di Vicenza, Contrà Gazzolle, 1, Vicenza, CAP 36100 Telefono: 0444.908111 E-mail : [provincia.vicenza@cert.ip-veneto.net](mailto:provincia.vicenza@cert.ip-veneto.net), PEC: [provincia.vicenza@cert.ip-veneto.net](mailto:provincia.vicenza@cert.ip-veneto.net)

Il Responsabile della Protezione dei dati (RPD) è MIRIADE S.R.L., Via Castelletto, 11 – 36016 Thiene (VI) – tel. 0445030111 – email [web@miriade.it](mailto:web@miriade.it) – PEC [miriade@legalmail.it](mailto:miriade@legalmail.it).

Le finalità di trattamento cui sono destinati i dati personali sono lo svolgimento del procedimento per cui ha presentato istanza e la base giuridica del trattamento (ai sensi degli articoli 6 e 9 del Regolamento 2016/679/UE) è il D.Lgs. n. 152/06 e ss.mm.ii.

I dati raccolti potranno essere trattati inoltre a fini di archiviazione (protocollo e conservazione documentale) nonché, in forma aggregata, a fini statistici.

I dati saranno comunicati, anche con modalità telematiche, ai soggetti coinvolti nel procedimento per cui ha presentato istanza. I dati saranno altresì resi pubblici sul sito web della Provincia di Vicenza ( <http://www.provincia.vicenza.it/doc-via> ) in osservanza a quanto disposto dal D.Lgs. 152/06 e ss.mm.ii..

Il periodo di conservazione, ai sensi dell’articolo 5, par. 1, lett. e) del Regolamento 2016/679/UE, è illimitato.

Le competono i diritti previsti dal Regolamento 2016/679/UE e, in particolare, potrà chiedere l’accesso ai dati personali che La riguardano, la rettifica, l’integrazione o, ricorrendone gli estremi, la cancellazione o la limitazione del trattamento, ovvero opporsi al loro trattamento.

Ha diritto di proporre reclamo, ai sensi dell’articolo 77 del Regolamento 2016/679/UE, al Garante per la protezione dei dati personali con sede in Piazza di Monte Citorio n. 121, 00186 – ROMA, ovvero ad altra autorità europea di controllo competente.

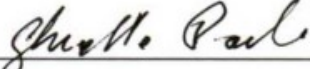
Il conferimento dei dati discende da un obbligo legale. L’interessato ha l’obbligo di fornire i dati personali e il mancato conferimento non rende possibile la conclusione della procedura amministrativa.

DATA

03/04/2024

IL DICHIARANTE  
(per presa visione)  
Ghiotto Paolo

Az. Agr. GHIOTTO F.LLI SS.  
Via Dante, 11 - 36021 VILLAGA (VI)  
Partita I.V.A. 02467720245  
C.A. 117 VI 606

  
\_\_\_\_\_



(\*)

- documentazione trasmessa in formato digitale:

il documento informatico è firmato digitalmente ai sensi dell'art. 24 del D.Lgs. 82/2005 e ss.mm.ii.

- documentazione trasmessa in formato cartaceo:

il documento è timbrato e firmato in originale e si allega fotocopia non autenticata di un documento di identità del dichiarante in corso di validità

Modello per imposta di bollo virtuale


**AUTOCERTIFICAZIONE ASSOLVIMENTO IMPOSTA DI BOLLO**

DICHIARAZIONE SOSTITUTIVA DI ATTO DI NOTORIETÀ  
(ai sensi dell'art. 47 D.P.R. 28/12/2000, n. 445)

Il sottoscritto	<u>GHIOTTO PAOLO</u>
in qualità di legale rappresentante della Società / Ente	<u>AZ. AGR. GHIOTTO FRATELLI S.S.</u>
C.F. / P.IVA	2467720245
<u>in relazione alla istanza presentata per (indicare una sola risposta)</u>	
<input checked="" type="checkbox"/> <u>Provvedimento Autorizzatorio Unico Regionale (art. 27-bis D.Lgs. 152/06 e ss.mm.ii.)</u> <input type="checkbox"/> <u>Provvedimento di VIA</u> <input type="checkbox"/> <u>Verifica di assoggettabilità a VIA (art. 19 D.Lgs. 152/06)</u> <input type="checkbox"/> <u>Definizione dei contenuti dello studio di impatto ambientale (art.21 D.Lgs. 152/06)</u>	
<u>relativa al progetto dal titolo</u>	
<u>CONVERSIONE DI UN ALLEVAMENTO AVICOLO ESISTENTE DA TACCHINI A BROILER DA CARNE</u>	
<u>ai sensi e per gli effetti delle disposizioni contenute negli artt. 46 e47 del DPR 445/2000 e consapevole delle sanzioni penali previste in caso di dichiarazioni mendaci (artt. 75 e 76 del D.P.R. n. 445/2000)</u>	
<b><u>DICHIARA</u></b>	
<u>che l'imposta da bollo da € 16,00 di seguito identificata, è stata assolta virtualmente tramite apposizione sull'istanza suddetta ed annullamento del contrassegno</u>	
X <u>N. IDENTIFICATIVO 01230087027645 emesso in DATA 02/04/2024</u>	
<u>di impegnarsi a conservare l'originale della marca da bollo annullata</u>	
<u>di essere a conoscenza che la Provincia di Vicenza potrà effettuare controlli sulle pratiche presentate e di impegnarsi a renderlo disponibile ai fini degli eventuali controlli</u>	

lì Villaga, data 03/04/2024

IL DICHIARANTE  
Ghiotto Paolo



## **NOTA PER LA PRESENTAZIONE DELL'ISTANZA E DEGLI ELABORATI**

Si ricorda che come previsto dal D.Lgs. n. 152/2006 e ss.mm.ii, l'istanza e la relativa documentazione allegata, deve essere trasmessa dal proponente:

- in formato elettronico e firmata digitalmente
- formato cartaceo + 1 CD/DVD.

### **Trasmissione documentazione tramite PEC**

Relativamente alla documentazione trasmessa tramite PEC, si fa presente che:

- l'istanza dovrà essere firmata digitalmente dal proponente ai sensi dell'art. 24 del D.Lgs. 82/2005 e ss.mm.ii;
- le dichiarazioni e la documentazione progettuale allegata all'istanza dovranno essere firmate digitalmente dai dichiaranti o dai tecnici estensori responsabili la stessa (D.lgs n. 82/2005, e ss.mm.ii., e D.P.C.M. n. 129/09, e ss.mm.ii.).

È possibile delegare alla trasmissione digitale della pratica compilando il successivo modello di delega debitamente firmato dal proponente.

Si ricorda che ai fini della trasmissione via PEC della documentazione (in ottemperanza alle disposizioni del DPCM 03/12/2013 in merito ai formati consentiti per la conservazione dei documenti digitali) il sistema di protocollazione provinciale [accetta esclusivamente file in formati non modificabili come: PDF – PDF/A, TIFF, JPG, JPEG2000, XML, ODF, XML, TXT.](#)

La dimensione totale degli allegati per ogni PEC non può superare i 40 Mb.

Si precisa che per la trasmissione a mezzo PEC non è ammesso l'invio di archivi compressi (ZIP, RAR, ecc).

### **Trasmissione documentazione cartacea**

Relativamente alla documentazione trasmessa agli uffici in formato cartaceo, si ricorda che:

- l'istanza deve essere firmata e timbrata in originale dal proponente e deve essere accompagnata da fotocopia di valido documento d'identità del dichiarante;
- il proponente dovrà allegare all'istanza un CD o DVD contenente i file delle dichiarazioni e della documentazione progettuale richiamata nell'istanza. Detti files saranno firmati digitalmente dai dichiaranti o dai tecnici estensori responsabili la stessa (D.lgs n. 82/2005, e ss.mm.ii., e D.P.C.M. n. 129/09, e ss.mm.ii.).
- Per facilità di lettura si chiede inoltre di inserire nel CD o DVD copia dei file in formato pdf editabile.

## **DOCUMENTAZIONE DIGITALE**

Ogni elaborato dovrà essere firmato digitalmente dall'estensore dello stesso (D.lgs n. 82/2005, e ss.mm.ii., e D.P.C.M. n. 129/09, e ss.mm.ii.). Nei casi in cui il documento è stato redatto da più progettisti tutti devono apporre la propria firma digitale.

In alternativa è sufficiente la firma del capogruppo o RUP, se accompagnata da apposita dichiarazione di nomina e accettazione (Allegato 3).

Per agevolare la consultazione della documentazione digitale, la denominazione del file dovrà essere la medesima del documento di riferimento (es. *Relazione generale, relazione geologica...*).

Ogni elaborato riporterà sul frontespizio le seguenti informazioni:

- Proponente
- Titolo progetto (coincidente col titolo riportato nella domanda presentata)
- Titolo dell'elaborato
- Timbro e Firma dei professionisti che hanno partecipato alla redazione del documento
- Livello progettuale

### TRASMISSIONE DATI VETTORIALI TRAMITE PEC

I dati vettoriali contengono l'informazione cartografica da cui è desumibile sia la localizzazione dell'elemento geometrico rappresentato (parte geografica dell'informazione cartografica) e sia i contenuti qualificanti tale elemento geometrico (parte alfanumerica dell'informazione cartografica). Pertanto i predetti dati vettoriali devono essere forniti in un formato che sia utilizzabile con i sistemi informativi geografici (GIS), indipendentemente dal software impiegato per la relativa consultazione.

Ad oggi lo standard riconosciuto, anche dal DPCM 3/12/2013, è lo shape file.

Tuttavia ai fini della trasmissione via PEC, in ottemperanza alle disposizioni del DPCM 3/12/2013 in merito ai formati consentiti per la conservazione dei documenti digitali, quello che consente di registrare correttamente l'informazione cartografica per il successivo utilizzo con i sistemi informativi geografici (GIS) è il **TXT**.

Pertanto, al fine dell'invio a mezzo PEC:

- Per il dato vettoriale: è necessario convertire lo shape file nel formato GML (Geography Markup Language, avente estensione \*.gml), mediante gli strumenti di esportazione rinvenibili nei software GIS, e successivamente rinominare l'estensione del file \*.gml in \*.txt.  
Tale procedura è applicabile sia a dati di tipo raster che vector.
- Per il metadato che accompagna il dato vettoriale: va fornito nel formato XML che corrisponde ad uno dei formati ammessi per la conservazione.

Si rammenta che per la trasmissione a mezzo PEC non è ammesso l'invio di archivi compressi (ZIP, RAR o simili) e pertanto il dato vettoriale costituisce un "normale" allegato di posta elettronica.

Per ogni ulteriore chiarimento ed approfondimento, si rinvia alla struttura competente per la V.I.A.,

PROVINCIA DI VICENZA – AREA TECNICA - Servizio Rifiuti, VIA e VAS - contrà Gazzolle, 1 - 36100 Vicenza - Tel. 0444908225 – mail: [giada.via@provincia.vicenza.it](mailto:giada.via@provincia.vicenza.it) .

Modello per delega alla trasmissione telematica della pratica

**INCARICO PER LA SOTTOSCRIZIONE DIGITALE  
E PRESENTAZIONE TELEMATICA DELLE PRATICHE**

<u>Il sottoscritto</u>	GHIOTTO PAOLO						
<u>in qualità di legale rappresentante della Società / Ente</u>	AZ. AGR. GHIOTTO FRATELLI S.S.						
<u>C.F.</u>		<u>P.IVA</u>	2467720245				
<u>Sede legale</u>	VILLAGA	<u>Via</u>	DANTE	<u>n.</u>	11	<u>CAP</u>	36021

**DICHIARA di conferire a:**

(Nome e cognome)

**PROCURA**, ai sensi della normativa vigente per le seguenti attività:

X invio telematico alla PROVINCIA DI VICENZA – AREA TECNICA - Servizio Rifiuti, VIA e VAS, mediante PEC della documentazione necessaria alla presentazione della presente pratica, come pure delle eventuali integrazioni e comunicazioni previsti con la PROVINCIA DI VICENZA – AREA TECNICA - Servizio Rifiuti, VIA e VAS;

\_\_\_\_\_

lì Villaga, data 03/04/2024

IL DICHIARANTE

Ghiotto Paolo

  
\_\_\_\_\_