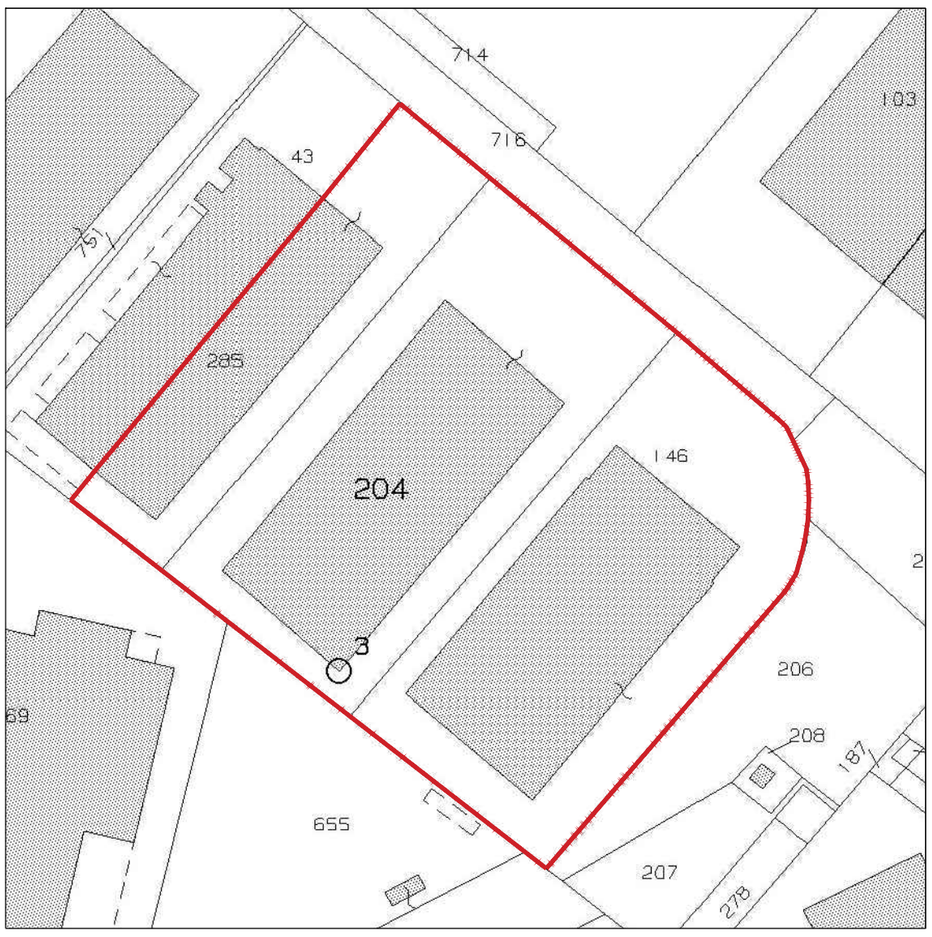

ESTRATTO DI MAPPA CATASTALE
COMUNE BOLZANO VICENTINO - FG.12 MAPP.146-204-285
SCALA 1:1000

RIPRESA SATELLITARE
MAP DATA ©2015 GOOGLE
SCALA 1:5000

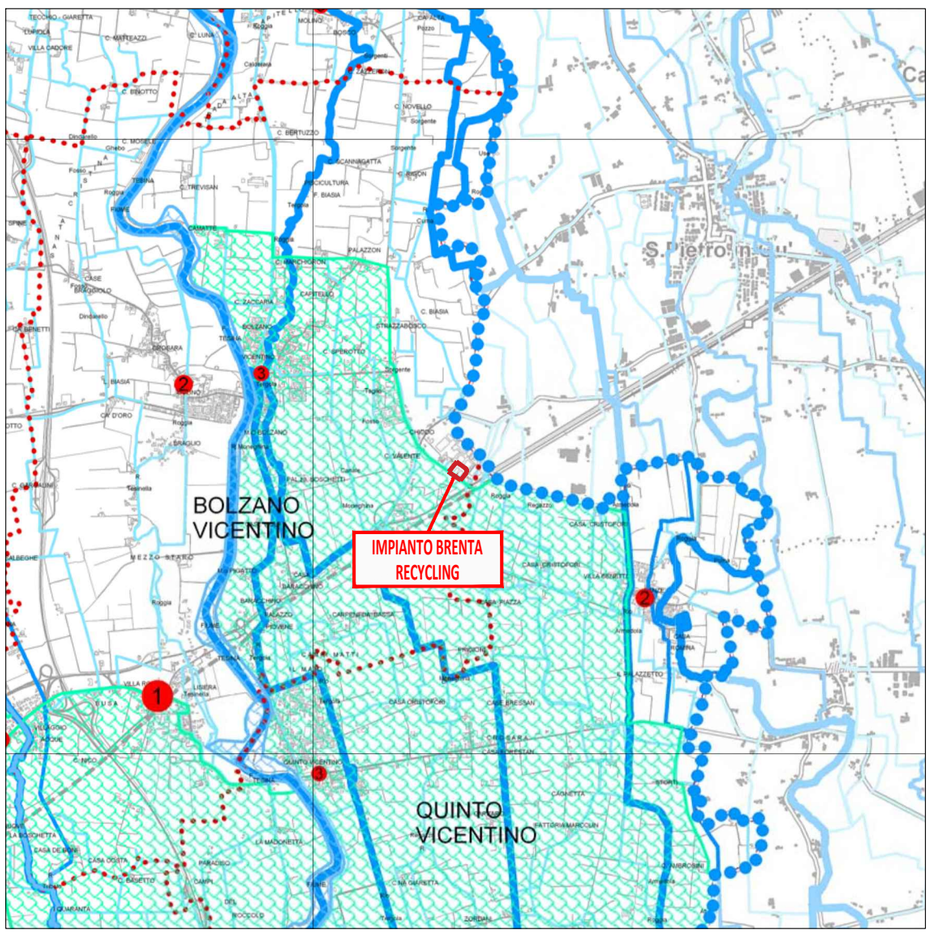

ESTRATTO CARTA DEI VINCOLI E DELLA PIANIFICAZIONE TERRITORIALE
P.T.C.P. PROVINCIA DI VICENZA
SCALA 1:50000

- Confini Comunali
- Idrografia primaria (Art.29 - Art.10)
- Idrografia secondaria (Art.29 - Art.10)
- Idrografia secondaria (Art.29 - Art.10)
- Viabilità di Livello Provinciale
- Rete ferroviaria

PERICOLOSITA' IDRAULICA PAI (Art.10)

- P1

CENTRI STORICI (Art.42)

- 1 Centri storici di notevole importanza
- 2 Centri storici di grande importanza
- 3 Centri storici di media importanza
- Centri Storici

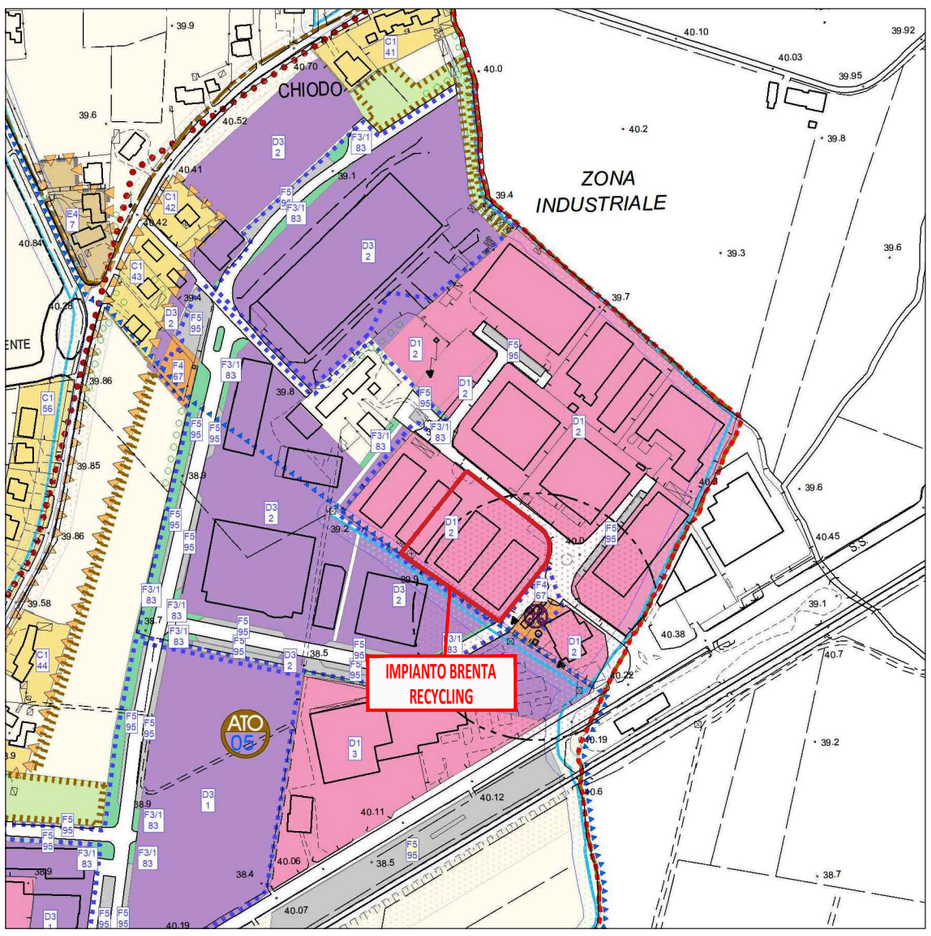

ESTRATTO DI TAV. 13-1 "ZONIZZAZIONE INTERO TERRITORIO COMUNALE" P.I.2 COMUNE DI BOLZANO VICENTINO
SCALA 1:5000

ZONE PRODUTTIVE

- Zona D1 - Zone Produttive di completamento
- Zona D2 - Zone Produttive di nuovo impianto
- Zona D3 - Zone Produttive di riqualificazione
- Fasce di rispetto degli impianti di telecomunicazioni

committente :

BRENTA RECYCLING Srl

designazione dell'opera :

AUMENTO DELLA POTENZIALITÀ DELL'IMPIANTO DI RECUPERO DI RIFIUTI NON PERICOLOSI CONSISTENTI IN MATERIE PLASTICHE ATTUALMENTE OPERANTE IN PROCEDURA SEMPLIFICATA

Nome elaborato:
ESTRATTI CARTOGRAFICI

Data: 28.11.2023
Scala: VARIE
Tavola: 1

REV.	DATA	DESCRIZIONE
1		
2		
3		
4		
5		

Disegnatore: E. G.
Approvato da: A.P.

Il Tecnico Incaricato
Sommacal Dott.ssa Francesca
Tel. 049 - 630605 - Fax 049 - 8253032
E-mail: sommacal@ecotest.it

ecotest AMBIENTE SICUREZZA QUALITÀ PROGETTI
35030 Rubano (PD) - Piazza A. Lonigo n° 8/C
Tel. 049.630605 - Fax 049.8253032
www.ecotest.it - info@ecotest.it

N.B. a termini di legge ci riserviamo la proprietà di questo disegno con divieto di riprodurlo o di renderlo comunque noto a terzi o a ditte concorrenti senza autorizzazione scritta dello studio Ecotest s.r.l.