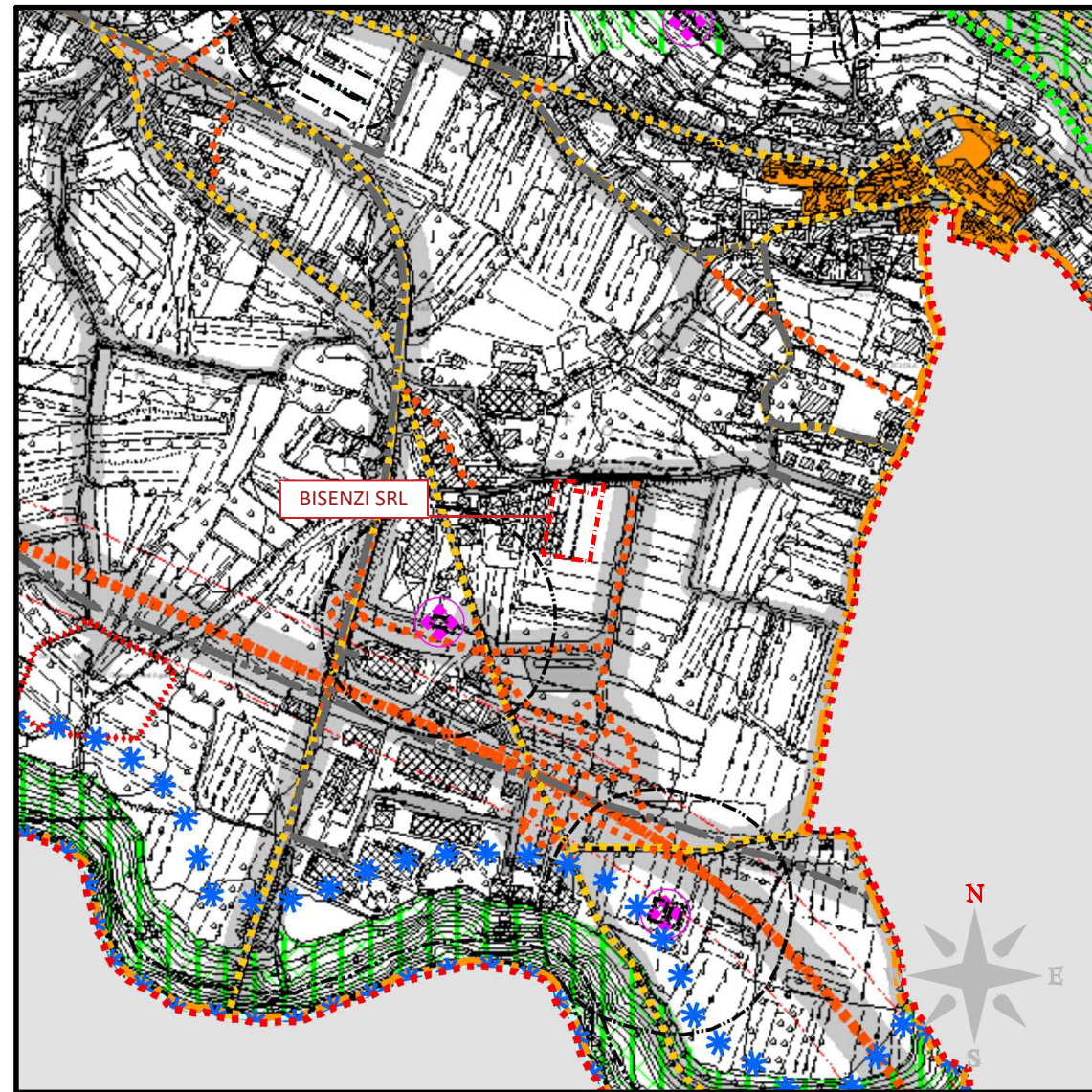
















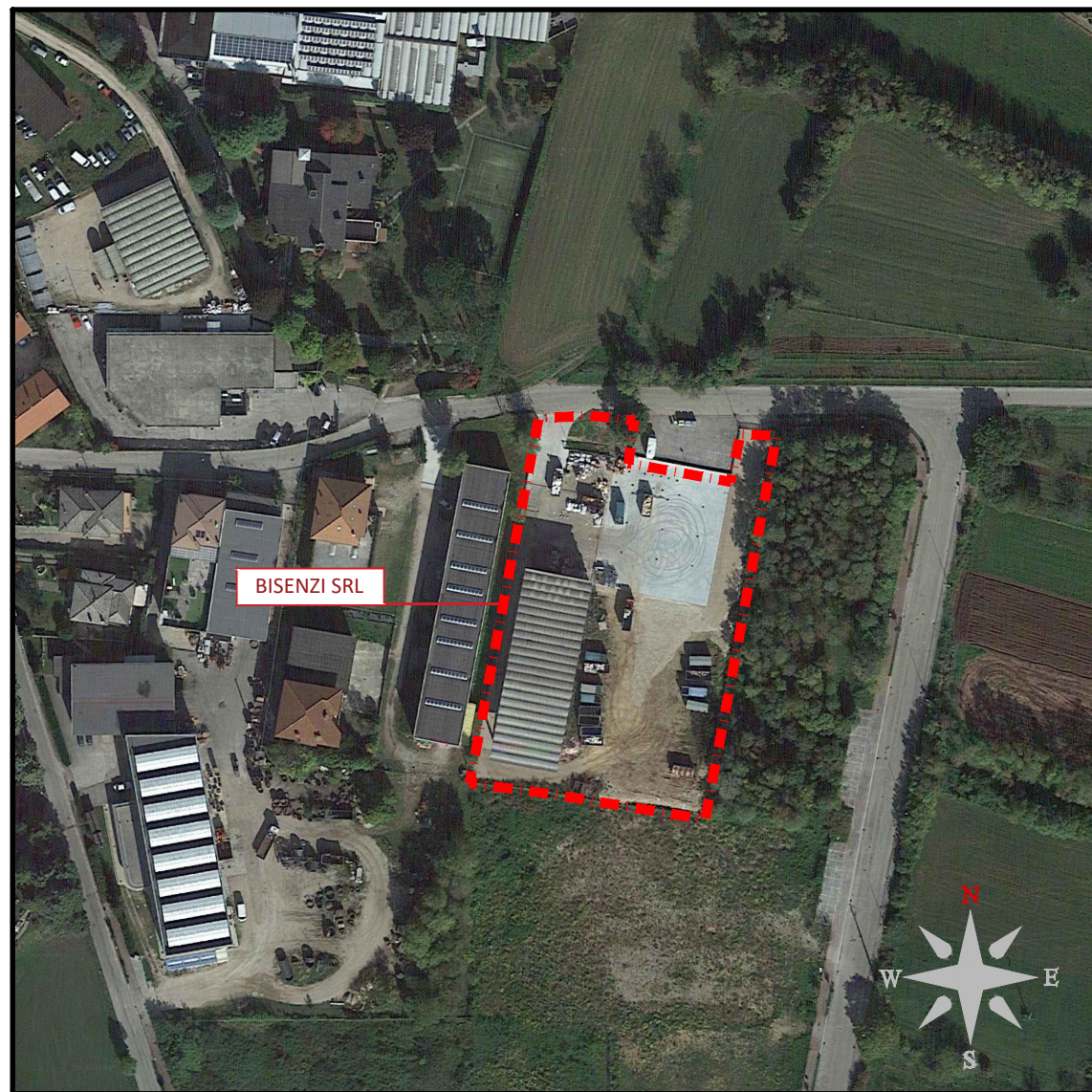
ESTRATTO MAPPA CATASTALE - COMUNE CATASTALE COGOLLO DEL CENGIO
FOGLIO 34 MAPPALE 712
SCALA 1:2.000



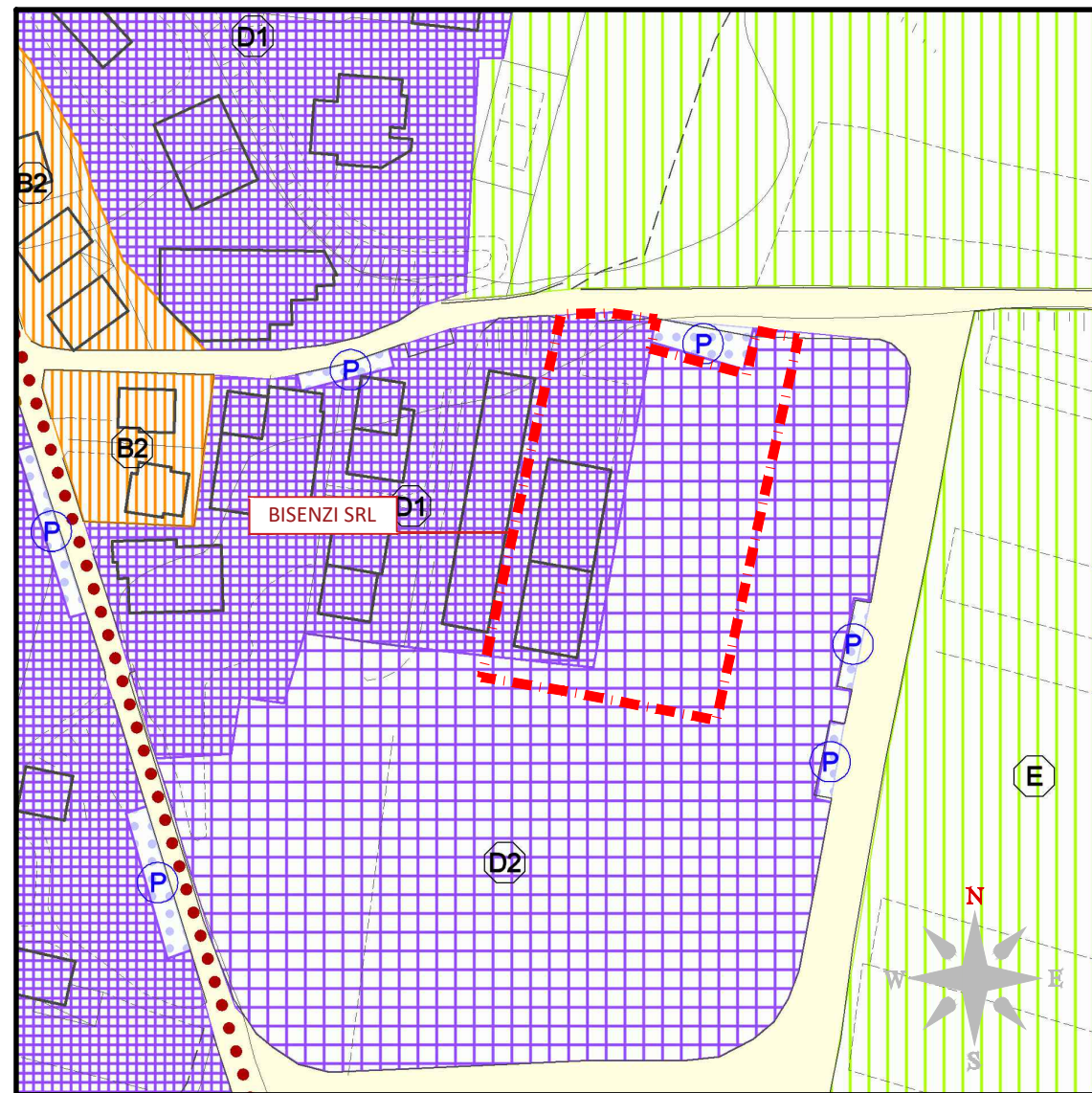
P.A.T. - COMUNE COGOLLO DEL CENGIO
ESTRATTO TAVOLA 1 "Carta dei vincoli e della pianificazione territoriale"
SCALA 1:10.000

Elementi generatori di vincolo e fasce di rispetto

-  Idrografia / Fasce di rispetto
-  Cave / Fasce di rispetto
-  Impianti tecnologici
-  Pozzi di prelievo per uso idropotabile, idrotermale e idroproduttivo / Fasce di rispetto pozzi
-  Cimiteri / Fasce di rispetto
-  Impianti di comunicazione elettronica ad uso pubblico Art. 5
-  Allevamenti zootecnici intensivi / Fasce di rispetto Art. 38
-  Metanodotto
-  Viabilità esistente nel P.R.G.C. vigente / Fasce di rispetto
-  Viabilità di progetto nel P.R.G.C. vigente
-  Viabilità di progetto "Valdastico" / Fascia di rispetto
-  Area di tutela paesaggistica d'interesse regionale e competenza provinciale
-  Area di rispetto del Monte Cengio
-  Aree di interesse storico e archeologico


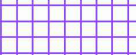




GOOGLE SATELLITE
SCALA 1:2.000



P.I. VARIANTE N.6 APPROVATA CON D.C.C. N.8 DEL 29.03.2019 - COMUNE COGOLLO DEL CENGIO
ESTRATTO TAV. 2C "ZONIZZAZIONE - ZONE SIGNIFICATIVE"
SCALA 1:2.000

ZONE PER ATTIVITA' PRODUTTIVE

-  D1 - zona prevalentemente produttiva (da attuare per IED) PI art. 19
-  D2 - zona prevalentemente produttiva (da attuare per PUA) PI art. 19
-  D3 - prevalentemente commerciale PI art. 20
-  D4 - zone a destinazione agro-industriale PI art. 19

Proponente:
BISENZI Srl
VIA L. ZAMENHOF 709
36100 VICENZA (VI)

BISENZI s.r.l.
SOCIETA' UNIPERSONALE E SOGGETTA ALL'ATTIVITA'
DI DIREZIONE E COORDINAMENTO DI EQUIPE SRL
Giuglietti Greta
Firma del proponente

Designazione dell'opera:
ISTANZA DI AUTORIZZAZIONE AI SENSI DELL'ART. 208 D.LGS. 152/06 DI UN IMPIANTO DI RECUPERO RIFIUTI SPECIALI NON PERICOLOSI GIÀ ESISTENTE ED OPERANTE IN REGIME SEMPLIFICATO CON AUMENTO DELLA CAPACITÀ DI RECUPERO

Titolo elaborato:
ESTRATTI CARTOGRAFICI

Tavola:

1

REV.	DATA	DESCRIZIONE	REDATTO	APPROVATO
0	26/01/2023	Prima emissione elaborato	E.G.	A.P.
1	12/06/2023	Revisione a seguito di richiesta integrazioni	E.G.	A.P.

Progettazione



Ecotest s.r.l.
Piazza A. Lonigo n° 8/C - 35030 Rubano (PD)
Tel. 049.630605 - Fax 049.8253032
www.ecotest.it - info@ecotest.it

1:200
Dott. **SOMMACAL FRANCESCA**
N. 756
Dott. **Franco Sommacal**
Il Tecnico Autorizzato