

VACCARI ALESSANDRO

omissis

Vicenza, 13 settembre 2023

TRASMISSIONE MEDIANTE PEC

Spett.le PROVINCIA DI VICENZA
 Ufficio VIA
 Palazzo Godi Nievo
 Contrà Gazzolle, 1
 36100 – VICENZA

Pec provincia.vicenza@cert.ip-veneto.net

Oggetto: Studio preliminare ambientale relativo al procedimento di verifica di assoggettabilità a VIA (art. 19 D. Lgs. 152/2016 e artt. 8 e 13 della L.R. 4/2016) del progetto di "Prolungamento di via Aldo Moro dall'incrocio con la strada comunale di Bertesina alla S.S. Postumia in comune di Vicenza".

Deposito documentazione integrativa/sostitutiva del progetto (agli atti con prot. n. 36755 del 29/08/2023). **Riattivazione del procedimento** di verifica di assoggettabilità a VIA ai sensi dell'art. 19 del D.Lgs 152/06 e dell'art. 8 della L.R. 4/2016.

RIPRESENTAZIONE delle Osservazioni ad integrale sostituzione di quelle presentate in data 10 agosto 2023 tramite PEC.

Con la presente, il sottoscritto mette in evidenza che i mappali oggetto di esproprio, sotto meglio indicati:

Comune di Vicenza
foglio 76
mappali nn. 11, 12, 203, 204, 205 e 804.

in proprietà delle ditte catastali nn. 18 (Bortolan Andrea e Borloan Davide) e 19 (Bortolan Camillo) del particellare di esproprio, sono coltivati a seminativo irriguo dal sottoscritto in qualità di coltivatore diretto, fin dal 2020 con regolare contratto di affitto registrato.


Si allegano oltre all'allegato 1 sotto meglio indicato, anche il Piano Utilizzo terreni 2022-2023, il certificato iscrizione INPS e il certificato di attribuzione della partita IVA.

Con la presente il sottoscritto è ad evidenziare inoltre che la strada di progetto va a provocare una profonda sconfigurazione fondiaria **dividendo il fondo di entrambe le ditte catastali in due porzioni talché l'accesso alla porzione nord sarà reso più lungo, complesso e articolato con aumento dei costi di lavorazione dei terreni e maggiori tempi morti.**

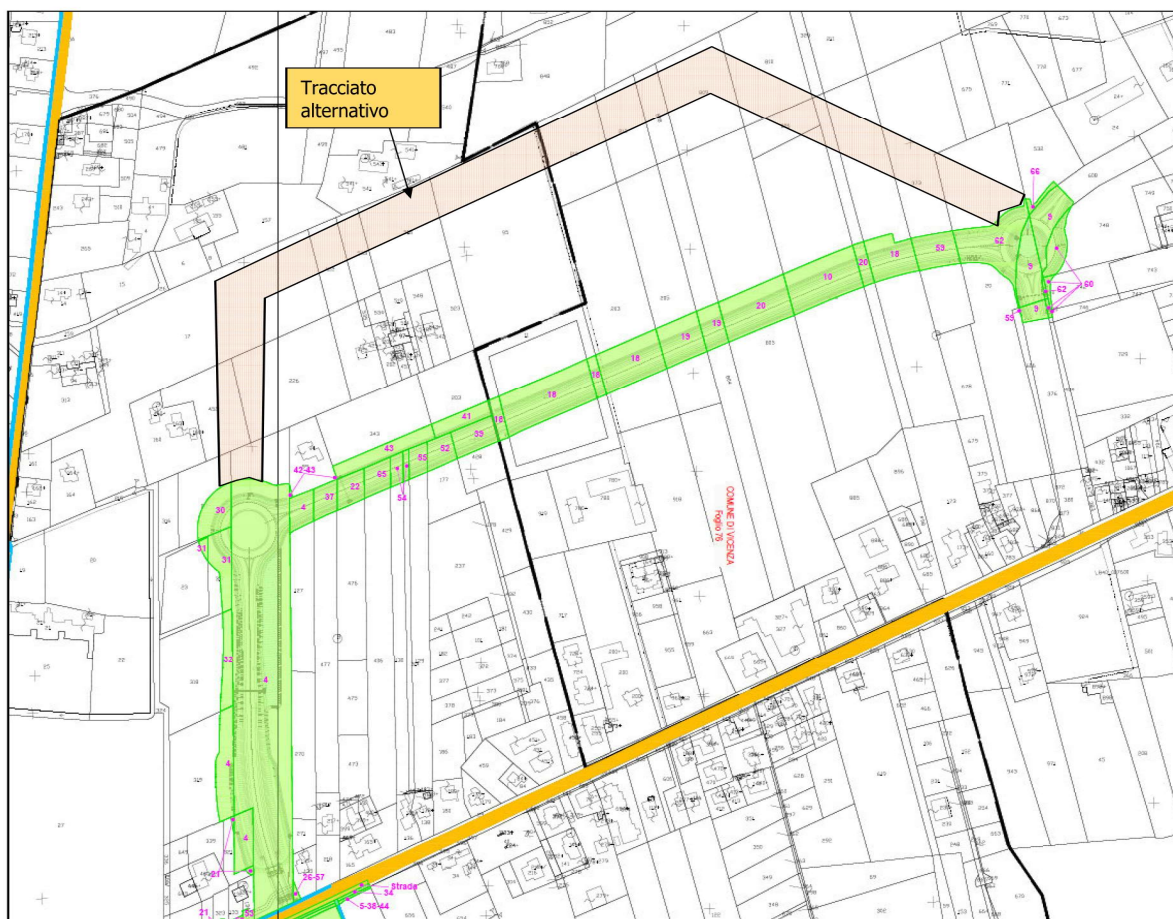
Dato l'assetto fondiario meglio sarebbe spostare un po' più a nord la rotatoria Postumia Nord e seguire il profilo di confine degli appezzamenti in questione così da preservare l'assetto fondiario ed evitare di lasciare fondi interclusi, seguendo l'asse meglio indicato nella figura dell'allegato 1.

Distintamente


Vaccari Alessandro



Allegato 1



omissis



Piano Utilizzo



Piano Utilizzo

Fascicolo AZIENDE AGRICOLE

Campagna 2023
 CUA A VCCLSN66R29L840K
 Ragione sociale VACCARI ALESSANDRO
 Stato VALIDO

Dati catastali				8/8/23 11:30 AM	8/8/23 11:30 AM	Utilizzo Suolo							
Sez	Foglio	Part.	Sub	Sup. Catastale	Potenziale irriguo	Presenza ciclo colturale	Tipo Cond.	Superficie Condotta	1a Coltura	Serra	Biologico	Superficie Utilizzata	
BOLZANO VICENTINO (VI)													
14	00046			3290	irrigua	ciclo seminativo	2	3290	(786-000-000-000-000)	FOSSATI E CANALI - FOSSATI E CANALI	N	N	102
Parcella di rif. 0518VEN050AP348D													
14	00046			3290	irrigua	ciclo seminativo	2	3290	(587-011-000-000-000)	GRANO (FRUMENTO) TENERO - FAVE, SEMI, GRANELLA - GRANO (FRUMENTO) TENERO	N	N	2992
Parcella di rif. 0519VEN050BQ752B													
14	00046			3290	irrigua	ciclo seminativo	2	3290	(587-011-000-000-000)	GRANO (FRUMENTO) TENERO - FAVE, SEMI, GRANELLA - GRANO (FRUMENTO) TENERO	N	N	126
Parcella di rif. 0520VEN050EU142S													
14	00470			3290	irrigua	ciclo seminativo	2	3290	(786-000-000-000-000)	FOSSATI E CANALI - FOSSATI E CANALI	N	N	95
Parcella di rif. 0518VEN050AP348D													
14	00470			3290	irrigua	ciclo seminativo	2	3290	(587-011-000-000-000)	GRANO (FRUMENTO) TENERO - FAVE, SEMI, GRANELLA - GRANO (FRUMENTO) TENERO	N	N	3046
Parcella di rif. 0519VEN050BQ752B													
14	00470			3290	irrigua	ciclo seminativo	2	3290	(587-011-000-000-000)	GRANO (FRUMENTO) TENERO - FAVE, SEMI, GRANELLA - GRANO (FRUMENTO) TENERO	N	N	163
Parcella di rif. 0520VEN050EU142S													

Dati catastali				8/8/23 11:30 AM	8/8/23 11:30 AM	Utilizzo Suolo									
Sez	Foglio	Part.	Sub	Sup. Catastale	Potenziale irriguo	Presenza ciclo colturale	Tipo Cond.	Superficie Condotta	1a Coltura			Serra	Biologico	Superficie Utilizzata	
14	00471			3294	irrigua	ciclo seminativo	2	3294	(786-000-000-000-000)	FOSSATI E CANALI - FOSSATI E CANALI			N	N	111
Parcella di rif. 0518VEN050AP348D															
14	00471			3294	irrigua	ciclo seminativo	2	3294	(587-011-000-000-000)	GRANO (FRUMENTO) TENERO - FAVE, SEMI, GRANELLA - GRANO (FRUMENTO) TENERO			N	N	2945
Parcella di rif. 0519VEN050BQ752B															
14	00471			3294	irrigua	ciclo seminativo	2	3294	(587-011-000-000-000)	GRANO (FRUMENTO) TENERO - FAVE, SEMI, GRANELLA - GRANO (FRUMENTO) TENERO			N	N	101
Parcella di rif. 0520VEN050EU142S															
14	00471			3294	irrigua	ciclo seminativo	2	3294	(789-000-000-000-000)	MARGINI DEI CAMPI - MARGINI DEI CAMPI			N	N	134
Parcella di rif. 0520VEN050EU143U															
20	00068			4160	irrigua	senza rotazione	4	4160	(587-011-000-000-000)	GRANO (FRUMENTO) TENERO - FAVE, SEMI, GRANELLA - GRANO (FRUMENTO) TENERO			N	N	4134
Parcella di rif. 0522VEN050HT092H - 0522VEN050HT092H															
20	00235			6000	irrigua	ciclo seminativo	4	6000	(587-011-000-000-000)	GRANO (FRUMENTO) TENERO - FAVE, SEMI, GRANELLA - GRANO (FRUMENTO) TENERO			N	N	5920
Parcella di rif. 0522VEN050HT092H - 0522VEN050HT092H															
20	00235			6000	irrigua	ciclo seminativo	4	6000	(660-000-000-000-000)	MANUFATTI - MANUFATTI			N	N	2
Parcella di rif. 0522VEN050CD352H															
20	00235			6000	irrigua	ciclo seminativo	4	6000	(660-000-000-000-000)	MANUFATTI - MANUFATTI			N	N	71
Parcella di rif. 0522VEN050HV086S - 0522VEN050HV086S															
20	00236			7285	irrigua	ciclo seminativo	4	7285	(650-000-000-012-000)	BOSCO - BOSCO MISTO - BOSCO MISTO			N	N	845
Parcella di rif. 0520VEN050BB382B - 0520VEN050BB382B															
20	00236			7285	irrigua	ciclo seminativo	4	7285	(587-011-000-000-000)	GRANO (FRUMENTO) TENERO - FAVE, SEMI, GRANELLA - GRANO (FRUMENTO) TENERO			N	N	6122
Parcella di rif. 0522VEN050HT092H - 0522VEN050HT092H															

Dati catastali				8/8/23 11:30 AM	8/8/23 11:30 AM	Utilizzo Suolo						
Sez	Foglio	Part.	Sub	Sup. Catastale	Potenziale irriguo	Presenza ciclo colturale	Tipo Cond.	Superficie Condotta	1a Coltura	Serra	Biologico	Superficie Utilizzata
	20	00236		7285	irrigua	ciclo seminativo	4	7285	(660-000-000-000-000) MANUFATTI - MANUFATTI	N	N	389
<p>Parcella di rif. 0518VEN050AP346Z - 0518VEN050AP346Z</p>												
Totale per comune											27298	
CALDOGNO (VI)												
	12	00038		19440	non irrigua	ciclo seminativo	2	19440	(870-011-000-000-000) ORZO - FAVE, SEMI, GRANELLA - ORZO	N	N	19337
<p>Parcella di rif. 0522VEN050HZ334R</p>												
	12	00038		19440	non irrigua	ciclo seminativo	2	19440	(780-000-000-000-000) USO NON AGRICOLO - TARE - TARE	N	N	52
<p>Parcella di rif. 0520VEN050AI160W</p>												
	12	00039		6095	non irrigua	ciclo seminativo	2	6095	(786-000-000-000-000) FOSSATI E CANALI - FOSSATI E CANALI	N	N	311
<p>Parcella di rif. 0522VEN050ER871I</p>												
	12	00039		6095	non irrigua	ciclo seminativo	2	6095	(870-011-000-000-000) ORZO - FAVE, SEMI, GRANELLA - ORZO	N	N	5636
<p>Parcella di rif. 0522VEN050ER872N</p>												
	12	00039		6095	non irrigua	ciclo seminativo	2	6095	(870-011-000-000-000) ORZO - FAVE, SEMI, GRANELLA - ORZO	N	N	58
<p>Parcella di rif. 0522VEN050ER870J</p>												
	12	00039		6095	non irrigua	ciclo seminativo	2	6095	(780-000-000-000-000) USO NON AGRICOLO - TARE - TARE	N	N	10
<p>Parcella di rif. 0522VEN050ER873P</p>												
	12	00131		17505	non irrigua	ciclo seminativo	2	17505	(870-011-000-000-000) ORZO - FAVE, SEMI, GRANELLA - ORZO	N	N	17428
<p>Parcella di rif. 0522VEN050HZ334R</p>												
	12	00131		17505	non irrigua	ciclo seminativo	2	17505	(780-000-000-000-000) USO NON AGRICOLO - TARE - TARE	N	N	24
<p>Parcella di rif. 0518VEN050AP358E</p>												

Dati catastali				8/8/23 11:30 AM	8/8/23 11:30 AM	Utilizzo Suolo						
Sez	Foglio	Part.	Sub	Sup. Catastale	Potenziale irriguo	Presenza ciclo colturale	Tipo Cond.	Superficie Condotta	1a Coltura	Serra	Biologico	Superficie Utilizzata
12	00138			2812	non irrigua	ciclo seminativo	2	2812	(786-000-000-000-000) FOSSATI E CANALI - FOSSATI E CANALI	N	N	279
Parcella di rif. 0522VEN050ER871I												
12	00138			2812	non irrigua	ciclo seminativo	2	2812	(870-011-000-000-000) ORZO - FAVE, SEMI, GRANELLA - ORZO	N	N	2456
Parcella di rif. 0522VEN050ER872N												
12	00138			2812	non irrigua	ciclo seminativo	2	2812	(870-011-000-000-000) ORZO - FAVE, SEMI, GRANELLA - ORZO	N	N	76
Parcella di rif. 0522VEN050ER870J												
12	00152			913	non irrigua	senza rotazione	2	913	(870-011-000-000-000) ORZO - FAVE, SEMI, GRANELLA - ORZO	N	N	865
Parcella di rif. 0522VEN050ER872N												
12	00152			913	non irrigua	senza rotazione	2	913	(780-000-000-000-000) USO NON AGRICOLO - TARE - TARE	N	N	55
Parcella di rif. 0518VEN050AP338C												
12	00153			860	non irrigua	senza rotazione	2	860	(870-011-000-000-000) ORZO - FAVE, SEMI, GRANELLA - ORZO	N	N	749
Parcella di rif. 0522VEN050ER872N												
12	00153			860	non irrigua	senza rotazione	2	860	(780-000-000-000-000) USO NON AGRICOLO - TARE - TARE	N	N	128
Parcella di rif. 0518VEN050AP338C												
12	00393			1282	non irrigua	senza rotazione	2	1282	(780-000-000-000-000) USO NON AGRICOLO - TARE - TARE	N	N	72
Parcella di rif. 0518VEN050AP338C												
12	00393			1282	non irrigua	senza rotazione	2	1282	(780-000-000-000-000) USO NON AGRICOLO - TARE - TARE	N	N	1298
Parcella di rif. 0522VEN050IW833A - 0522VEN050IW833A - 0522VEN050IW833A - 0522VEN050IW833A												
12	00393			1282	non irrigua	senza rotazione	2	1282	(780-000-000-000-000) USO NON AGRICOLO - TARE - TARE	N	N	33
Parcella di rif. 0520VEN050BV285B												

Dati catastali				8/8/23 11:30 AM	8/8/23 11:30 AM	Utilizzo Suolo						
Sez	Foglio	Part.	Sub	Sup. Catastale	Potenziale irriguo	Presenza ciclo colturale	Tipo Cond.	Superficie Condotta	1a Coltura	Serra	Biologico	Superficie Utilizzata
	12	00397		1117	non irrigua	senza rotazione	2	1117	(780-000-000-000-000) USO NON AGRICOLO - TARE - TARE	N	N	1092
Parcella di rif. 0522VEN050IW833A - 0522VEN050IW833A - 0522VEN050IW833A - 0522VEN050IW833A												
Totale per comune											49959	
CAMISANO VICENTINO (VI)												
	6	00432		8060	irrigua	ciclo seminativo	2	8060	(587-011-000-000-000) GRANO (FRUMENTO) TENERO - FAVE, SEMI, GRANELLA - GRANO (FRUMENTO) TENERO	N	N	7960
Parcella di rif. 0522VEN050HU588H - 0522VEN050HU588H												
	6	00432		8060	irrigua	ciclo seminativo	2	8060	(660-000-000-000-000) MANUFATTI - MANUFATTI	N	N	92
Parcella di rif. 0518VEN050AP335W - 0518VEN050AP335W - 0518VEN050AP335W - 0518VEN050AP335W - 0518VEN050AP335W												
	6	00432		8060	irrigua	ciclo seminativo	2	8060	(788-114-000-038-000) SIEPI E FASCE ALBERATE-SISTEMI LINEARI-INCLUSO/ADIACENTE AL SEMINATIVO-	N	N	14
Parcella di rif. 0519VEN050BQ779T - 0519VEN050BQ779T - 0519VEN050BQ779T - 0519VEN050BQ779T - 0519VEN050BQ779T												
	6	00434		6690	irrigua	ciclo seminativo	2	6690	(587-011-000-000-000) GRANO (FRUMENTO) TENERO - FAVE, SEMI, GRANELLA - GRANO (FRUMENTO) TENERO	N	N	6173
Parcella di rif. 0522VEN050HU588H - 0522VEN050HU588H												
	6	00434		6690	irrigua	ciclo seminativo	2	6690	(587-011-000-000-000) GRANO (FRUMENTO) TENERO - FAVE, SEMI, GRANELLA - GRANO (FRUMENTO) TENERO	N	N	10
Parcella di rif. 0522VEN050HU588H												
	6	00434		6690	irrigua	ciclo seminativo	2	6690	(660-000-000-000-000) MANUFATTI - MANUFATTI	N	N	291
Parcella di rif. 0520VEN050HQ196L - 0520VEN050HQ196L - 0520VEN050HQ196L - 0520VEN050HQ196L - 0520VEN050HQ196L												
	6	00434		6690	irrigua	ciclo seminativo	2	6690	(788-114-000-038-000) SIEPI E FASCE ALBERATE-SISTEMI LINEARI-INCLUSO/ADIACENTE AL SEMINATIVO-	N	N	128
Parcella di rif. 0519VEN050BQ779T - 0519VEN050BQ779T - 0519VEN050BQ779T - 0519VEN050BQ779T - 0519VEN050BQ779T												
	6	00632		3790	non irrigua	ciclo seminativo	2	3790	(587-011-000-000-000) GRANO (FRUMENTO) TENERO - FAVE, SEMI, GRANELLA - GRANO (FRUMENTO) TENERO	N	N	2901
Parcella di rif. 0520VEN050EA952U - 0520VEN050EA952U - 0520VEN050EA952U - 0520VEN050EA952U - 0520VEN050EA952U												

Dati catastali				8/8/23 11:30 AM	8/8/23 11:30 AM	Utilizzo Suolo						
Sez	Foglio	Part.	Sub	Sup. Catastale	Potenziale irriguo	Presenza ciclo colturale	Tipo Cond.	Superficie Condotta	1a Coltura	Serra	Biologico	Superficie Utilizzata
6	00632			3790	non irrigua	ciclo seminativo	2	3790	(660-000-000-000-000) MANUFATTI - MANUFATTI	N	N	949
Parcella di rif. 0522VEN050HT083I												
6	00710			21	non irrigua	senza rotazione	2	21	(780-000-000-000-000) USO NON AGRICOLO - TARE - TARE	N	N	24
Parcella di rif. 0522VEN050GS311X - 0522VEN050GS311X												
6	00714			67	non irrigua	senza rotazione	2	67	(587-011-000-000-000) GRANO (FRUMENTO) TENERO - FAVE, SEMI, GRANELLA - GRANO (FRUMENTO) TENERO	N	N	68
Parcella di rif. 0522VEN050HU588H - 0522VEN050HU588H												
6	00714			67	non irrigua	senza rotazione	2	67	(780-000-000-000-000) USO NON AGRICOLO - TARE - TARE	N	N	1
Parcella di rif. 0522VEN050GS312C - 0522VEN050GS312C												
6	00715			103	non irrigua	senza rotazione	2	103	(587-011-000-000-000) GRANO (FRUMENTO) TENERO - FAVE, SEMI, GRANELLA - GRANO (FRUMENTO) TENERO	N	N	36
Parcella di rif. 0522VEN050HU588H - 0522VEN050HU588H												
6	00715			103	non irrigua	senza rotazione	2	103	(780-000-000-000-000) USO NON AGRICOLO - TARE - TARE	N	N	55
Parcella di rif. 0522VEN050GS312C - 0522VEN050GS312C												
6	00716			633	non irrigua	senza rotazione	2	633	(587-011-000-000-000) GRANO (FRUMENTO) TENERO - FAVE, SEMI, GRANELLA - GRANO (FRUMENTO) TENERO	N	N	598
Parcella di rif. 0522VEN050HU588H - 0522VEN050HU588H												
6	00716			633	non irrigua	senza rotazione	2	633	(788-114-000-038-000) SIEPI E FASCE ALBERATE-SISTEMI LINEARI-INCLUSO/ADIACENTE AL SEMINATIVO-	N	N	71
Parcella di rif. 0522VEN050ER678X - 0522VEN050ER678X												
6	00717			3017	non irrigua	senza rotazione	2	3017	(587-011-000-000-000) GRANO (FRUMENTO) TENERO - FAVE, SEMI, GRANELLA - GRANO (FRUMENTO) TENERO	N	N	2889
Parcella di rif. 0522VEN050HU588H - 0522VEN050HU588H												
6	00717			3017	non irrigua	senza rotazione	2	3017	(660-000-000-000-000) MANUFATTI - MANUFATTI	N	N	101
Parcella di rif. 0522VEN050HT083I												

Dati catastali				8/8/23 11:30 AM	8/8/23 11:30 AM	Utilizzo Suolo						
Sez	Foglio	Part.	Sub	Sup. Catastale	Potenziale irriguo	Presenza ciclo colturale	Tipo Cond.	Superficie Condotta	1a Coltura	Serra	Biologico	Superficie Utilizzata
	6	00717		3017	non irrigua	senza rotazione	2	3017	(788-114-000-038-000) SIEPI E FASCE ALBERATE-SISTEMI LINEARI-INCLUSO/ADIACENTE AL SEMINATIVO-	N	N	46
Parcella di rif. 0522VEN050ER678X - 0522VEN050ER678X												
Totale per comune											22407	
TORRI DI QUARTESOLO (VI)												
	7	00026		3640	non irrigua	ciclo seminativo	1	3640	(587-011-000-000-000) GRANO (FRUMENTO) TENERO - FAVE, SEMI, GRANELLA - GRANO (FRUMENTO) TENERO	N	N	3491
Parcella di rif. 0522VEN050HT082G												
	7	00026		3640	non irrigua	ciclo seminativo	1	3640	(660-000-000-000-000) MANUFATTI - MANUFATTI	N	N	45
Parcella di rif. 0518VEN050AP349F - 0518VEN050AP349F - 0518VEN050AP349F - 0518VEN050AP349F - 0518VEN050AP349F												
	7	00026		3640	non irrigua	ciclo seminativo	1	3640	(660-000-000-000-000) MANUFATTI - MANUFATTI	N	N	32
Parcella di rif. 0522VEN050ES214Y												
	7	00026		3640	non irrigua	ciclo seminativo	1	3640	(789-000-000-000-000) MARGINI DEI CAMPI - MARGINI DEI CAMPI	N	N	75
Parcella di rif. 0522VEN050HS368X												
	7	00065		1417	non irrigua	ciclo seminativo	1	1417	(587-011-000-000-000) GRANO (FRUMENTO) TENERO - FAVE, SEMI, GRANELLA - GRANO (FRUMENTO) TENERO	N	N	1320
Parcella di rif. 0522VEN050CE524P												
	7	00068		21148	non irrigua	ciclo seminativo	1	21148	(587-011-000-000-000) GRANO (FRUMENTO) TENERO - FAVE, SEMI, GRANELLA - GRANO (FRUMENTO) TENERO	N	N	3977
Parcella di rif. 0522VEN050CE524P												
	7	00068		21148	non irrigua	ciclo seminativo	1	21148	(587-011-000-000-000) GRANO (FRUMENTO) TENERO - FAVE, SEMI, GRANELLA - GRANO (FRUMENTO) TENERO	N	N	16374
Parcella di rif. 0522VEN050CE524P												
	7	00068		21148	non irrigua	ciclo seminativo	1	21148	(789-000-000-000-000) MARGINI DEI CAMPI - MARGINI DEI CAMPI	N	N	522
Parcella di rif. 0519VEN050BQ774H - 0519VEN050BQ774H - 0519VEN050BQ774H - 0519VEN050BQ774H - 0519VEN050BQ774H												

Dati catastali				8/8/23 11:30 AM	8/8/23 11:30 AM	Utilizzo Suolo								
Sez	Foglio	Part.	Sub	Sup. Catastale	Potenziale irriguo	Presenza ciclo colturale	Tipo Cond.	Superficie Condotta	1a Coltura			Serra	Biologico	Superficie Utilizzata
7	00068			21148	non irrigua	ciclo seminativo	1	21148	(788-114-000-040-000)	SIEPI E FASCE ALBERATE-SISTEMI LINEARI-INCLUSO/ADIACENTE AL PRATO PERMANENTE-	N	N	214	
Parcella di rif. 0522VEN050CE527X														
7	00099			1436	non irrigua	ciclo seminativo	1	1436	(587-011-000-000-000)	GRANO (FRUMENTO) TENERO - FAVE, SEMI, GRANELLA - GRANO (FRUMENTO) TENERO	N	N	6	
Parcella di rif. 0522VEN050HT082G														
7	00099			1436	non irrigua	ciclo seminativo	1	1436	(660-000-000-000-000)	MANUFATTI - MANUFATTI	N	N	172	
Parcella di rif. 0518VEN050AP349F - 0518VEN050AP349F - 0518VEN050AP349F - 0518VEN050AP349F - 0518VEN050AP349F														
7	00099			1436	non irrigua	ciclo seminativo	1	1436	(660-000-000-000-000)	MANUFATTI - MANUFATTI	N	N	106	
Parcella di rif. 0522VEN050HT090D														
7	00099			1436	non irrigua	ciclo seminativo	1	1436	(780-000-000-000-000)	USO NON AGRICOLO - TARE - TARE	N	N	1134	
Parcella di rif. 0522VEN050CE526V														
7	00232			14353	non irrigua	senza rotazione	1	14353	(587-011-000-000-000)	GRANO (FRUMENTO) TENERO - FAVE, SEMI, GRANELLA - GRANO (FRUMENTO) TENERO	N	N	13403	
Parcella di rif. 0522VEN050CE524P														
7	00232			14353	non irrigua	senza rotazione	1	14353	(660-000-000-000-000)	MANUFATTI - MANUFATTI	N	N	415	
Parcella di rif. 0522VEN050HT090D														
7	00232			14353	non irrigua	senza rotazione	1	14353	(660-000-000-000-000)	MANUFATTI - MANUFATTI	N	N	38	
Parcella di rif. 0522VEN050CE522L														
7	00232			14353	non irrigua	senza rotazione	1	14353	(660-000-000-000-000)	MANUFATTI - MANUFATTI	N	N	448	
Parcella di rif. 0522VEN050CE523N														
													Totale per comune	41772

VICENZA (VI)

Dati catastali				8/8/23 11:30 AM	8/8/23 11:30 AM	Utilizzo Suolo						
Sez	Foglio	Part.	Sub	Sup. Catastale	Potenziale irriguo	Presenza ciclo colturale	Tipo Cond.	Superficie Condotta	1a Coltura	Serra	Biologico	Superficie Utilizzata
60	00364			10584	non irrigua	ciclo seminativo	2	10584	(587-011-000-000-000) GRANO (FRUMENTO) TENERO - FAVE, SEMI, GRANELLA - GRANO (FRUMENTO) TENERO	N	N	10404
Parcella di rif. 0522VEN050ES234A												
60	00364			10584	non irrigua	ciclo seminativo	2	10584	(587-011-000-000-000) GRANO (FRUMENTO) TENERO - FAVE, SEMI, GRANELLA - GRANO (FRUMENTO) TENERO	N	N	17
Parcella di rif. 0522VEN050ES233Y												
60	00364			10584	non irrigua	ciclo seminativo	2	10584	(788-114-000-038-000) SIEPI E FASCE ALBERATE-SISTEMI LINEARI-INCLUSO/ADIACENTE AL SEMINATIVO-	N	N	168
Parcella di rif. 0520VEN050LP761W												
60	00370			421	non irrigua	ciclo seminativo	2	421	(788-114-000-038-000) SIEPI E FASCE ALBERATE-SISTEMI LINEARI-INCLUSO/ADIACENTE AL SEMINATIVO-	N	N	449
Parcella di rif. 0520VEN050JQ998O - 0520VEN050JQ998O												
60	00371			85	non irrigua	ciclo seminativo	2	85	(788-114-000-038-000) SIEPI E FASCE ALBERATE-SISTEMI LINEARI-INCLUSO/ADIACENTE AL SEMINATIVO-	N	N	88
Parcella di rif. 0520VEN050JQ998O - 0520VEN050JQ998O												
60	01733			9814	non irrigua	senza rotazione	2	9814	(587-011-000-000-000) GRANO (FRUMENTO) TENERO - FAVE, SEMI, GRANELLA - GRANO (FRUMENTO) TENERO	N	N	2951
Parcella di rif. 0522VEN050ES234A												
60	01733			9814	non irrigua	senza rotazione	2	9814	(587-011-000-000-000) GRANO (FRUMENTO) TENERO - FAVE, SEMI, GRANELLA - GRANO (FRUMENTO) TENERO	N	N	6423
Parcella di rif. 0522VEN050ES233Y												
60	01733			9814	non irrigua	senza rotazione	2	9814	(788-114-000-038-000) SIEPI E FASCE ALBERATE-SISTEMI LINEARI-INCLUSO/ADIACENTE AL SEMINATIVO-	N	N	440
Parcella di rif. 0520VEN050LP761W												
76	00011			4231	irrigua	ciclo seminativo	2	4231	(004-011-000-000-000) SOIA - FAVE, SEMI, GRANELLA - SOIA	N	N	4091
Parcella di rif. 0522VEN050IF687U												
76	00012			9007	irrigua	ciclo seminativo	2	9007	(004-011-000-000-000) SOIA - FAVE, SEMI, GRANELLA - SOIA	N	N	8772
Parcella di rif. 0522VEN050IF687U												

Dati catastali				8/8/23 11:30 AM	8/8/23 11:30 AM	Utilizzo Suolo									
Sez	Foglio	Part.	Sub	Sup. Catastale	Potenziale irriguo	Presenza ciclo colturale	Tipo Cond.	Superficie Condotta	1a Coltura			Serra	Biologico	Superficie Utilizzata	
	76	00045		7840	non irrigua	senza rotazione	4	7840	(001-011-000-000-000)	GRANTURCO (MAIS) - FAVE, SEMI, GRANELLA - GRANTURCO (MAIS)			N	N	7127
Parcella di rif. 0522VEN050HD155U - 0522VEN050HD155U															
	76	00045		7840	non irrigua	senza rotazione	4	7840	(660-000-000-000-000)	MANUFATTI - MANUFATTI			N	N	400
Parcella di rif. 0518VEN050AP343R - 0518VEN050AP343R															
	76	00045		7840	non irrigua	senza rotazione	4	7840	(788-114-000-038-000)	SIEPI E FASCE ALBERATE-SISTEMI LINEARI-INCLUSO/ADIACENTE AL SEMINATIVO-			N	N	154
Parcella di rif. 0518VEN050AP350M - 0518VEN050AP350M															
	76	00045		7840	non irrigua	senza rotazione	4	7840	(780-000-000-000-000)	USO NON AGRICOLO - TARE - TARE			N	N	426
Parcella di rif. 0520VEN050FG727J - 0520VEN050FG727J															
	76	00202		7555	irrigua	ciclo seminativo	2	7555	(660-000-000-000-000)	MANUFATTI - MANUFATTI			N	N	99
Parcella di rif. 0522VEN050ER593L															
	76	00202		7555	irrigua	ciclo seminativo	2	7555	(004-011-000-000-000)	SOIA - FAVE, SEMI, GRANELLA - SOIA			N	N	7175
Parcella di rif. 0522VEN050IF687U															
	76	00203		11936	irrigua	ciclo seminativo	2	11936	(004-011-000-000-000)	SOIA - FAVE, SEMI, GRANELLA - SOIA			N	N	12073
Parcella di rif. 0522VEN050IF687U															
	76	00205		8820	irrigua	ciclo seminativo	2	8820	(004-011-000-000-000)	SOIA - FAVE, SEMI, GRANELLA - SOIA			N	N	8561
Parcella di rif. 0522VEN050IF687U															
	76	00208		4134	non irrigua	senza rotazione	4	4134	(001-011-000-000-000)	GRANTURCO (MAIS) - FAVE, SEMI, GRANELLA - GRANTURCO (MAIS)			N	N	630
Parcella di rif. 0520VEN050FG735G - 0520VEN050FG735G															
	76	00208		4134	non irrigua	senza rotazione	4	4134	(001-011-000-000-000)	GRANTURCO (MAIS) - FAVE, SEMI, GRANELLA - GRANTURCO (MAIS)			N	N	2722
Parcella di rif. 0522VEN050HD155U - 0522VEN050HD155U															

Dati catastali				8/8/23 11:30 AM	8/8/23 11:30 AM	Utilizzo Suolo						
Sez	Foglio	Part.	Sub	Sup. Catastale	Potenziale irriguo	Presenza ciclo colturale	Tipo Cond.	Superficie Condotta	1a Coltura	Serra	Biologico	Superficie Utilizzata
76	00208			4134	non irrigua	senza rotazione	4	4134	(660-000-000-000-000) MANUFATTI - MANUFATTI	N	N	55
Parcella di rif. 0518VEN050AP343R - 0518VEN050AP343R												
76	00208			4134	non irrigua	senza rotazione	4	4134	(788-114-000-038-000) SIEPI E FASCE ALBERATE-SISTEMI LINEARI-INCLUSO/ADIACENTE AL SEMINATIVO-	N	N	634
Parcella di rif. 0518VEN050AP350M - 0518VEN050AP350M												
76	00210			4410	irrigua	ciclo seminativo	2	4410	(788-114-000-038-000) SIEPI E FASCE ALBERATE-SISTEMI LINEARI-INCLUSO/ADIACENTE AL SEMINATIVO-	N	N	75
Parcella di rif. 0522VEN050HH929Y												
76	00210			4410	irrigua	ciclo seminativo	2	4410	(004-011-000-000-000) SOIA - FAVE, SEMI, GRANELLA - SOIA	N	N	4326
Parcella di rif. 0522VEN050IF687U												
76	00212			3290	non irrigua	senza rotazione	2	3290	(788-114-000-038-000) SIEPI E FASCE ALBERATE-SISTEMI LINEARI-INCLUSO/ADIACENTE AL SEMINATIVO-	N	N	52
Parcella di rif. 0522VEN050HH929Y												
76	00212			3290	non irrigua	senza rotazione	2	3290	(004-011-000-000-000) SOIA - FAVE, SEMI, GRANELLA - SOIA	N	N	3113
Parcella di rif. 0522VEN050IF687U												
76	00804			8025	irrigua	ciclo seminativo	2	8025	(660-000-000-000-000) MANUFATTI - MANUFATTI	N	N	29
Parcella di rif. 0522VEN050ER593L												
76	00804			8025	irrigua	ciclo seminativo	2	8025	(004-011-000-000-000) SOIA - FAVE, SEMI, GRANELLA - SOIA	N	N	8751
Parcella di rif. 0522VEN050IF687U												
76	00808			1848	irrigua	ciclo seminativo	2	1848	(788-114-000-038-000) SIEPI E FASCE ALBERATE-SISTEMI LINEARI-INCLUSO/ADIACENTE AL SEMINATIVO-	N	N	27
Parcella di rif. 0522VEN050HH929Y												
76	00808			1848	irrigua	ciclo seminativo	2	1848	(004-011-000-000-000) SOIA - FAVE, SEMI, GRANELLA - SOIA	N	N	1755
Parcella di rif. 0522VEN050IF687U												

Dati catastali				8/8/23 11:30 AM	8/8/23 11:30 AM	Utilizzo Suolo							
Sez	Foglio	Part.	Sub	Sup. Catastale	Potenziale irriguo	Presenza ciclo colturale	Tipo Cond.	Superficie Condotta	1a Coltura	Serra	Biologico	Superficie Utilizzata	
	76	00918		7509	non irrigua	senza rotazione	4	7509	(660-000-000-000-000)	MANUFATTI - MANUFATTI	N	N	59
Parcella di rif. 0522VEN050ER593L													
	76	00918		7509	non irrigua	senza rotazione	4	7509	(660-000-000-000-000)	MANUFATTI - MANUFATTI	N	N	5
Parcella di rif. 0522VEN050ER593L													
	76	00918		7509	non irrigua	senza rotazione	4	7509	(660-000-000-000-000)	MANUFATTI - MANUFATTI	N	N	236
Parcella di rif. 0522VEN050HT094L													
	76	00918		7509	non irrigua	senza rotazione	4	7509	(660-000-000-000-000)	MANUFATTI - MANUFATTI	N	N	13
Parcella di rif. 0522VEN050ER594N													
	76	00918		7509	non irrigua	senza rotazione	4	7509	(004-011-000-000-000)	SOIA - FAVE, SEMI, GRANELLA - SOIA	N	N	7246
Parcella di rif. 0522VEN050IF687U													
	76	00959		208	non irrigua	senza rotazione	2	208	(660-000-000-000-000)	MANUFATTI - MANUFATTI	N	N	208
Parcella di rif. 0522VEN050ER593L													
	78	00079		1890	irrigua	ciclo seminativo	1	1890	(587-011-000-000-000)	GRANO (FRUMENTO) TENERO - FAVE, SEMI, GRANELLA - GRANO (FRUMENTO) TENERO	N	N	1928
Parcella di rif. 0522VEN050HD058B - 0522VEN050HD058B													
	78	00183		3860	irrigua	ciclo seminativo	2	3860	(587-011-000-000-000)	GRANO (FRUMENTO) TENERO - FAVE, SEMI, GRANELLA - GRANO (FRUMENTO) TENERO	N	N	3723
Parcella di rif. 0522VEN050HD058B - 0522VEN050HD058B													
	78	00183		3860	irrigua	ciclo seminativo	2	3860	(788-114-000-038-000)	SIEPI E FASCE ALBERATE-SISTEMI LINEARI-INCLUSO/ADIACENTE AL SEMINATIVO-	N	N	136
Parcella di rif. 0519VEN050BQ765K - 0519VEN050BQ765K - 0519VEN050BQ765K - 0519VEN050BQ765K - 0519VEN050BQ765K - 0519VEN050BQ765K -													
	78	00873		5852	irrigua	ciclo seminativo	4	5852	(587-011-000-000-000)	GRANO (FRUMENTO) TENERO - FAVE, SEMI, GRANELLA - GRANO (FRUMENTO) TENERO	N	N	97
Parcella di rif. 0518VEN050AP342P													

Dati catastali				8/8/23 11:30 AM	8/8/23 11:30 AM	Utilizzo Suolo						
Sez	Foglio	Part.	Sub	Sup. Catastale	Potenziale irriguo	Presenza ciclo colturale	Tipo Cond.	Superficie Condotta	1a Coltura	Serra	Biologico	Superficie Utilizzata
78	00873			5852	irrigua	ciclo seminativo	4	5852	(587-011-000-000-000) GRANO (FRUMENTO) TENERO - FAVE, SEMI, GRANELLA - GRANO (FRUMENTO) TENERO	N	N	485
Parcella di rif. 0518VEN050AP362R												
78	00873			5852	irrigua	ciclo seminativo	4	5852	(587-011-000-000-000) GRANO (FRUMENTO) TENERO - FAVE, SEMI, GRANELLA - GRANO (FRUMENTO) TENERO	N	N	5030
Parcella di rif. 0518VEN050AP356A												
78	00873			5852	irrigua	ciclo seminativo	4	5852	(660-000-000-000-000) MANUFATTI - MANUFATTI	N	N	16
Parcella di rif. 0518VEN050AP334S												
78	01142			3860	irrigua	ciclo seminativo	1	3860	(587-011-000-000-000) GRANO (FRUMENTO) TENERO - FAVE, SEMI, GRANELLA - GRANO (FRUMENTO) TENERO	N	N	3879
Parcella di rif. 0522VEN050HD058B - 0522VEN050HD058B												
78	01143			400	irrigua	ciclo seminativo	1	400	(587-011-000-000-000) GRANO (FRUMENTO) TENERO - FAVE, SEMI, GRANELLA - GRANO (FRUMENTO) TENERO	N	N	386
Parcella di rif. 0522VEN050HD058B - 0522VEN050HD058B												
78	01143			400	irrigua	ciclo seminativo	1	400	(788-114-000-038-000) SIEPI E FASCE ALBERATE-SISTEMI LINEARI-INCLUSO/ADIACENTE AL SEMINATIVO-	N	N	29
Parcella di rif. 0519VEN050BQ765K - 0519VEN050BQ765K - 0519VEN050BQ765K - 0519VEN050BQ765K - 0519VEN050BQ765K - 0519VEN050BQ765K -												
78	01144			930	non irrigua	senza rotazione	4	930	(587-011-000-000-000) GRANO (FRUMENTO) TENERO - FAVE, SEMI, GRANELLA - GRANO (FRUMENTO) TENERO	N	N	932
Parcella di rif. 0522VEN050HD058B - 0522VEN050HD058B												
78	01145			2645	irrigua	ciclo seminativo	4	2645	(587-011-000-000-000) GRANO (FRUMENTO) TENERO - FAVE, SEMI, GRANELLA - GRANO (FRUMENTO) TENERO	N	N	2677
Parcella di rif. 0522VEN050HD058B - 0522VEN050HD058B												
78	01145			2645	irrigua	ciclo seminativo	4	2645	(660-000-000-000-000) MANUFATTI - MANUFATTI	N	N	28
Parcella di rif. 0522VEN050ES192X - 0522VEN050ES192X												
78	01146			2200	non irrigua	senza rotazione	4	2200	(587-011-000-000-000) GRANO (FRUMENTO) TENERO - FAVE, SEMI, GRANELLA - GRANO (FRUMENTO) TENERO	N	N	2053
Parcella di rif. 0522VEN050HD058B - 0522VEN050HD058B												

Dati catastali				8/8/23 11:30 AM	8/8/23 11:30 AM	Utilizzo Suolo						
Sez	Foglio	Part.	Sub	Sup. Catastale	Potenziale irriguo	Presenza ciclo colturale	Tipo Cond.	Superficie Condotta	1a Coltura	Serra	Biologico	Superficie Utilizzata
78	01146			2200	non irrigua	senza rotazione	4	2200	(660-000-000-000-000) MANUFATTI - MANUFATTI	N	N	52
Parcella di rif. 0520VEN050CP705E - 0520VEN050CP705E - 0520VEN050CP705E - 0520VEN050CP705E - 0520VEN050CP705E - 0520VEN050CP705E -												
78	01146			2200	non irrigua	senza rotazione	4	2200	(660-000-000-000-000) MANUFATTI - MANUFATTI	N	N	4
Parcella di rif. 0522VEN050ES192X - 0522VEN050ES192X												
78	01147			1460	irrigua	ciclo seminativo	1	1460	(587-011-000-000-000) GRANO (FRUMENTO) TENERO - FAVE, SEMI, GRANELLA - GRANO (FRUMENTO) TENERO	N	N	1521
Parcella di rif. 0522VEN050HD058B - 0522VEN050HD058B												
78	01149			175	non irrigua	ciclo seminativo	4	175	(587-011-000-000-000) GRANO (FRUMENTO) TENERO - FAVE, SEMI, GRANELLA - GRANO (FRUMENTO) TENERO	N	N	173
Parcella di rif. 0522VEN050HD058B - 0522VEN050HD058B												
78	01149			175	non irrigua	ciclo seminativo	4	175	(660-000-000-000-000) MANUFATTI - MANUFATTI	N	N	10
Parcella di rif. 0520VEN050CP709M - 0520VEN050CP709M - 0520VEN050CP709M - 0520VEN050CP709M - 0520VEN050CP709M - 0520VEN050CP709M -												
78	01151			160	non irrigua	senza rotazione	1	160	(660-000-000-000-000) MANUFATTI - MANUFATTI	N	N	36
Parcella di rif. 0520VEN050AE585T - 0520VEN050AE585T - 0520VEN050AE585T												
78	01332			15	non irrigua	senza rotazione	4	15	(660-000-000-000-000) MANUFATTI - MANUFATTI	N	N	16
Parcella di rif. 0518VEN050AP339E - 0518VEN050AP339E												
78	01546			5831	non irrigua	senza rotazione	4	5831	(587-011-000-000-000) GRANO (FRUMENTO) TENERO - FAVE, SEMI, GRANELLA - GRANO (FRUMENTO) TENERO	N	N	4962
Parcella di rif. 0522VEN050JH704K												
78	01546			5831	non irrigua	senza rotazione	4	5831	(660-000-000-000-000) MANUFATTI - MANUFATTI	N	N	199
Parcella di rif. 0522VEN050JH703I												
78	01547			1004	irrigua	senza rotazione	4	1004	(587-011-000-000-000) GRANO (FRUMENTO) TENERO - FAVE, SEMI, GRANELLA - GRANO (FRUMENTO) TENERO	N	N	1059
Parcella di rif. 0522VEN050JH704K												

Dati catastali				8/8/23 11:30 AM	8/8/23 11:30 AM	Utilizzo Suolo							
Sez	Foglio	Part.	Sub	Sup. Catastale	Potenziale irriguo	Presenza ciclo colturale	Tipo Cond.	Superficie Condotta	1a Coltura		Serra	Biologico	Superficie Utilizzata
78	01547			1004	irrigua	senza rotazione	4	1004	(660-000-000-000-000)	MANUFATTI - MANUFATTI	N	N	4
Parcella di rif. 0522VEN050JH705O													
78	01548			656	non irrigua	senza rotazione	4	656	(587-011-000-000-000)	GRANO (FRUMENTO) TENERO - FAVE, SEMI, GRANELLA - GRANO (FRUMENTO) TENERO	N	N	592
Parcella di rif. 0522VEN050JH704K													
78	01548			656	non irrigua	senza rotazione	4	656	(660-000-000-000-000)	MANUFATTI - MANUFATTI	N	N	105
Parcella di rif. 0522VEN050JH705O													
78	01549			1004	irrigua	senza rotazione	4	1004	(587-011-000-000-000)	GRANO (FRUMENTO) TENERO - FAVE, SEMI, GRANELLA - GRANO (FRUMENTO) TENERO	N	N	999
Parcella di rif. 0522VEN050JH704K													
78	01604			7116	irrigua	ciclo seminativo	4	7116	(587-011-000-000-000)	GRANO (FRUMENTO) TENERO - FAVE, SEMI, GRANELLA - GRANO (FRUMENTO) TENERO	N	N	6507
Parcella di rif. 0520VEN050DS586P													
78	01604			7116	irrigua	ciclo seminativo	4	7116	(660-000-000-000-000)	MANUFATTI - MANUFATTI	N	N	565
Parcella di rif. 0520VEN050DM747L													
78	01607			7300	irrigua	ciclo seminativo	4	7300	(587-011-000-000-000)	GRANO (FRUMENTO) TENERO - FAVE, SEMI, GRANELLA - GRANO (FRUMENTO) TENERO	N	N	7075
Parcella di rif. 0520VEN050DS586P													
78	01607			7300	irrigua	ciclo seminativo	4	7300	(660-000-000-000-000)	MANUFATTI - MANUFATTI	N	N	315
Parcella di rif. 0520VEN050DM747L													
79	00006			17298	irrigua	ciclo seminativo	4	17298	(001-011-000-000-000)	GRANTURCO (MAIS) - FAVE, SEMI, GRANELLA - GRANTURCO (MAIS)	N	N	23
Parcella di rif. 0522VEN050HT088U													
79	00006			17298	irrigua	ciclo seminativo	4	17298	(001-011-000-000-000)	GRANTURCO (MAIS) - FAVE, SEMI, GRANELLA - GRANTURCO (MAIS)	N	N	16473
Parcella di rif. 0520VEN050AP414P - 0520VEN050AP414P - 0520VEN050AP414P - 0520VEN050AP414P - 0520VEN050AP414P													

Dati catastali				8/8/23 11:30 AM	8/8/23 11:30 AM	Utilizzo Suolo						
Sez	Foglio	Part.	Sub	Sup. Catastale	Potenziale irriguo	Presenza ciclo colturale	Tipo Cond.	Superficie Condotta	1a Coltura	Serra	Biologico	Superficie Utilizzata
79	00006			17298	irrigua	ciclo seminativo	4	17298	(001-011-000-000-000) GRANTURCO (MAIS) - FAVE, SEMI, GRANELLA - GRANTURCO (MAIS)	N	N	97
Parcella di rif. 0522VEN050HT087S												
79	00006			17298	irrigua	ciclo seminativo	4	17298	(660-000-000-000-000) MANUFATTI - MANUFATTI	N	N	36
Parcella di rif. 0519VEN050BQ793H - 0519VEN050BQ793H - 0519VEN050BQ793H - 0519VEN050BQ793H - 0519VEN050BQ793H												
79	00006			17298	irrigua	ciclo seminativo	4	17298	(788-114-000-038-000) SIEPI E FASCE ALBERATE-SISTEMI LINEARI-INCLUSO/ADIACENTE AL SEMINATIVO-	N	N	803
Parcella di rif. 0522VEN050HT084K												
79	00006			17298	irrigua	ciclo seminativo	4	17298	(780-000-000-000-000) USO NON AGRICOLO - TARE - TARE	N	N	64
Parcella di rif. 0520VEN050BZ022N - 0520VEN050BZ022N - 0520VEN050BZ022N - 0520VEN050BZ022N - 0520VEN050BZ022N												
79	00007			4193	non irrigua	senza rotazione	2	4193	(001-011-000-000-000) GRANTURCO (MAIS) - FAVE, SEMI, GRANELLA - GRANTURCO (MAIS)	N	N	3913
Parcella di rif. 0522VEN050HT087S												
79	00007			4193	non irrigua	senza rotazione	2	4193	(788-114-000-038-000) SIEPI E FASCE ALBERATE-SISTEMI LINEARI-INCLUSO/ADIACENTE AL SEMINATIVO-	N	N	252
Parcella di rif. 0522VEN050HT084K												
79	00013			7850	irrigua	ciclo seminativo	4	7850	(001-011-000-000-000) GRANTURCO (MAIS) - FAVE, SEMI, GRANELLA - GRANTURCO (MAIS)	N	N	7344
Parcella di rif. 0520VEN050GX990X - 0520VEN050GX990X - 0520VEN050GX990X - 0520VEN050GX990X - 0520VEN050GX990X - 0520VEN050GX990X												
79	00013			7850	irrigua	ciclo seminativo	4	7850	(788-114-000-038-000) SIEPI E FASCE ALBERATE-SISTEMI LINEARI-INCLUSO/ADIACENTE AL SEMINATIVO-	N	N	626
Parcella di rif. 0518VEN050AP336Y - 0518VEN050AP336Y - 0518VEN050AP336Y - 0518VEN050AP336Y - 0518VEN050AP336Y												
79	00211			2076	irrigua	ciclo seminativo	2	2076	(587-011-000-000-000) GRANO (FRUMENTO) TENERO - FAVE, SEMI, GRANELLA - GRANO (FRUMENTO) TENERO	N	N	2283
Parcella di rif. 0522VEN050IJ584O - 0522VEN050IJ584O												
79	00232			462	non irrigua	senza rotazione	4	462	(660-000-000-000-000) MANUFATTI - MANUFATTI	N	N	496
Parcella di rif. 0518VEN050AP337A - 0518VEN050AP337A - 0518VEN050AP337A												

Dati catastali				8/8/23 11:30 AM	8/8/23 11:30 AM	Utilizzo Suolo									
Sez	Foglio	Part.	Sub	Sup. Catastale	Potenziale irriguo	Presenza ciclo colturale	Tipo Cond.	Superficie Condotta	1a Coltura			Serra	Biologico	Superficie Utilizzata	
79	00246			15020	non irrigua	senza rotazione	2	15020	(001-011-000-000-000)	GRANTURCO (MAIS) - FAVE, SEMI, GRANELLA - GRANTURCO (MAIS)			N	N	14730
Parcella di rif. 0520VEN050FN302S - 0520VEN050FN302S - 0520VEN050FN302S - 0520VEN050FN302S															
79	00246			15020	non irrigua	senza rotazione	2	15020	(789-000-000-000-000)	MARGINI DEI CAMPI - MARGINI DEI CAMPI			N	N	118
Parcella di rif. 0522VEN050HN602G - 0522VEN050HN602G															
79	00246			15020	non irrigua	senza rotazione	2	15020	(788-114-000-038-000)	SIEPI E FASCE ALBERATE-SISTEMI LINEARI-INCLUSO/ADIACENTE AL SEMINATIVO-			N	N	484
Parcella di rif. 0520VEN050FN300O - 0520VEN050FN300O - 0520VEN050FN300O															
79	00247			20741	non irrigua	ciclo seminativo	4	20741	(786-000-000-000-000)	FOSSATI E CANALI - FOSSATI E CANALI			N	N	258
Parcella di rif. 0522VEN050CI863B - 0522VEN050CI863B - 0522VEN050CI863B															
79	00247			20741	non irrigua	ciclo seminativo	4	20741	(001-011-000-000-000)	GRANTURCO (MAIS) - FAVE, SEMI, GRANELLA - GRANTURCO (MAIS)			N	N	19795
Parcella di rif. 0520VEN050GX990X - 0520VEN050GX990X - 0520VEN050GX990X - 0520VEN050GX990X - 0520VEN050GX990X - 0520VEN050GX990X															
79	00247			20741	non irrigua	ciclo seminativo	4	20741	(789-000-000-000-000)	MARGINI DEI CAMPI - MARGINI DEI CAMPI			N	N	503
Parcella di rif. 0522VEN050HN602G - 0522VEN050HN602G															
79	00247			20741	non irrigua	ciclo seminativo	4	20741	(780-000-000-000-000)	USO NON AGRICOLO - TARE - TARE			N	N	186
Parcella di rif. 0520VEN050LB033W - 0520VEN050LB033W - 0520VEN050LB033W - 0520VEN050LB033W															
79	00247			20741	non irrigua	ciclo seminativo	4	20741	(780-000-000-000-000)	USO NON AGRICOLO - TARE - TARE			N	N	185
Parcella di rif. 0520VEN050LB033W - 0520VEN050LB033W - 0520VEN050LB033W - 0520VEN050LB033W															
79	00455			6552	non irrigua	senza rotazione	2	6552	(001-011-000-000-000)	GRANTURCO (MAIS) - FAVE, SEMI, GRANELLA - GRANTURCO (MAIS)			N	N	6433
Parcella di rif. 0522VEN050HT087S															
79	00487			1295	non irrigua	senza rotazione	2	1295	(660-000-000-000-000)	MANUFATTI - MANUFATTI			N	N	1309
Parcella di rif. 0522VEN050ER879D															

Dati catastali				8/8/23 11:30 AM	8/8/23 11:30 AM	Utilizzo Suolo						
Sez	Foglio	Part.	Sub	Sup. Catastale	Potenziale irriguo	Presenza ciclo colturale	Tipo Cond.	Superficie Condotta	1a Coltura	Serra	Biologico	Superficie Utilizzata
79	00493			2496	non irrigua	senza rotazione	2	2496	(660-000-000-000-000) MANUFATTI - MANUFATTI	N	N	2564
Parcella di rif. 0522VEN050ER879D												
79	00494			1625	non irrigua	senza rotazione	2	1625	(660-000-000-000-000) MANUFATTI - MANUFATTI	N	N	1582
Parcella di rif. 0518VEN050AF435O - 0518VEN050AF435O - 0518VEN050AF435O												
79	00627			1621	irrigua	ciclo seminativo	2	1621	(587-011-000-000-000) GRANO (FRUMENTO) TENERO - FAVE, SEMI, GRANELLA - GRANO (FRUMENTO) TENERO	N	N	1629
Parcella di rif. 0522VEN050U584O - 0522VEN050U584O												
79	00627			1621	irrigua	ciclo seminativo	2	1621	(587-011-000-000-000) GRANO (FRUMENTO) TENERO - FAVE, SEMI, GRANELLA - GRANO (FRUMENTO) TENERO	N	N	9
Parcella di rif. 0522VEN050ES102O												
79	00628			1017	irrigua	ciclo seminativo	2	1017	(587-011-000-000-000) GRANO (FRUMENTO) TENERO - FAVE, SEMI, GRANELLA - GRANO (FRUMENTO) TENERO	N	N	1011
Parcella di rif. 0522VEN050U584O - 0522VEN050U584O												
79	00881			110	non irrigua	senza rotazione	2	110	(780-000-000-000-000) USO NON AGRICOLO - TARE - TARE	N	N	106
Parcella di rif. 0522VEN050HT085O												
79	01046			4098	non irrigua	senza rotazione	4	4098	(001-011-000-000-000) GRANTURCO (MAIS) - FAVE, SEMI, GRANELLA - GRANTURCO (MAIS)	N	N	2412
Parcella di rif. 0520VEN050FN304W - 0520VEN050FN304W												
79	01046			4098	non irrigua	senza rotazione	4	4098	(789-000-000-000-000) MARGINI DEI CAMPI - MARGINI DEI CAMPI	N	N	77
Parcella di rif. 0518VEN050BC215E - 0518VEN050BC215E												
79	01046			4098	non irrigua	senza rotazione	4	4098	(780-000-000-000-000) USO NON AGRICOLO - TARE - TARE	N	N	875
Parcella di rif. 0518VEN050BC218K - 0518VEN050BC218K												
79	01046			4098	non irrigua	senza rotazione	4	4098	(780-000-000-000-000) USO NON AGRICOLO - TARE - TARE	N	N	745
Parcella di rif. 0520VEN050FN304W - 0520VEN050FN304W												

Dati catastali				8/8/23 11:30 AM	8/8/23 11:30 AM	Utilizzo Suolo							
Sez	Foglio	Part.	Sub	Sup. Catastale	Potenziale irriguo	Presenza ciclo colturale	Tipo Cond.	Superficie Condotta	1a Coltura		Serra	Biologico	Superficie Utilizzata
79	01047			250	non irrigua	senza rotazione	4	250	(001-011-000-000-000)	GRANTURCO (MAIS) - FAVE, SEMI, GRANELLA - GRANTURCO (MAIS)	N	N	21
Parcella di rif. 0520VEN050FN304W - 0520VEN050FN304W													
79	01047			250	non irrigua	senza rotazione	4	250	(789-000-000-000-000)	MARGINI DEI CAMPI - MARGINI DEI CAMPI	N	N	79
Parcella di rif. 0519VEN050DC013C - 0519VEN050DC013C													
79	01047			250	non irrigua	senza rotazione	4	250	(780-000-000-000-000)	USO NON AGRICOLO - TARE - TARE	N	N	74
Parcella di rif. 0518VEN050BC218K - 0518VEN050BC218K													
79	01050			4115	non irrigua	ciclo seminativo	4	4115	(001-011-000-000-000)	GRANTURCO (MAIS) - FAVE, SEMI, GRANELLA - GRANTURCO (MAIS)	N	N	3886
Parcella di rif. 0518VEN050BC216G - 0518VEN050BC216G													
79	01050			4115	non irrigua	ciclo seminativo	4	4115	(789-000-000-000-000)	MARGINI DEI CAMPI - MARGINI DEI CAMPI	N	N	65
Parcella di rif. 0518VEN050BC214A - 0518VEN050BC214A													
79	01054			240	non irrigua	ciclo seminativo	4	240	(001-011-000-000-000)	GRANTURCO (MAIS) - FAVE, SEMI, GRANELLA - GRANTURCO (MAIS)	N	N	134
Parcella di rif. 0518VEN050BC216G - 0518VEN050BC216G													
79	01054			240	non irrigua	ciclo seminativo	4	240	(789-000-000-000-000)	MARGINI DEI CAMPI - MARGINI DEI CAMPI	N	N	93
Parcella di rif. 0518VEN050BC217I - 0518VEN050BC217I													
79	01063			1907	non irrigua	ciclo seminativo	4	1907	(001-011-000-000-000)	GRANTURCO (MAIS) - FAVE, SEMI, GRANELLA - GRANTURCO (MAIS)	N	N	1847
Parcella di rif. 0518VEN050BC219M - 0518VEN050BC219M													
79	01185			4112	non irrigua	ciclo seminativo	2	4112	(001-011-000-000-000)	GRANTURCO (MAIS) - FAVE, SEMI, GRANELLA - GRANTURCO (MAIS)	N	N	3853
Parcella di rif. 0522VEN050HT088U													
79	01185			4112	non irrigua	ciclo seminativo	2	4112	(660-000-000-000-000)	MANUFATTI - MANUFATTI	N	N	46
Parcella di rif. 0522VEN050ER879D													

Dati catastali				8/8/23 11:30 AM	8/8/23 11:30 AM	Utilizzo Suolo						
Sez	Foglio	Part.	Sub	Sup. Catastale	Potenziale irriguo	Presenza ciclo colturale	Tipo Cond.	Superficie Condotta	1a Coltura	Serra	Biologico	Superficie Utilizzata
	79	01185		4112	non irrigua	ciclo seminativo	2	4112	(788-114-000-038-000) SIEPI E FASCE ALBERATE-SISTEMI LINEARI-INCLUSO/ADIACENTE AL SEMINATIVO-	N	N	79
									Parcella di rif. 0522VEN050HT084K			
	79	01319		7235	irrigua	ciclo seminativo	2	7235	(587-011-000-000-000) GRANO (FRUMENTO) TENERO - FAVE, SEMI, GRANELLA - GRANO (FRUMENTO) TENERO	N	N	6547
									Parcella di rif. 0522VEN050IJ584O - 0522VEN050IJ584O			
	79	01319		7235	irrigua	ciclo seminativo	2	7235	(780-000-000-000-000) USO NON AGRICOLO - TARE - TARE	N	N	568
									Parcella di rif. 0522VEN050HT086Q			
	79	01320		130	non irrigua	senza rotazione	2	130	(780-000-000-000-000) USO NON AGRICOLO - TARE - TARE	N	N	126
									Parcella di rif. 0522VEN050HT086Q			
	79	01321		830	irrigua	senza rotazione	2	830	(780-000-000-000-000) USO NON AGRICOLO - TARE - TARE	N	N	760
									Parcella di rif. 0522VEN050HT086Q			
	79	01322		450	non irrigua	senza rotazione	2	450	(587-011-000-000-000) GRANO (FRUMENTO) TENERO - FAVE, SEMI, GRANELLA - GRANO (FRUMENTO) TENERO	N	N	244
									Parcella di rif. 0522VEN050IJ584O - 0522VEN050IJ584O			
	79	01322		450	non irrigua	senza rotazione	2	450	(780-000-000-000-000) USO NON AGRICOLO - TARE - TARE	N	N	258
									Parcella di rif. 0522VEN050HT086Q			
	80	00095		17501	irrigua	ciclo seminativo	2	17501	(OV-OVL-OVL) Overlapping	N	N	493
									Parcella di rif. 0522VEN050IF687U			
	80	00095		17501	irrigua	ciclo seminativo	2	17501	(OV-OVL-OVL) Overlapping	N	N	2
									Parcella di rif. 0522VEN050HH929Y			
	80	00095		17501	irrigua	ciclo seminativo	2	17501	(788-114-000-038-000) SIEPI E FASCE ALBERATE-SISTEMI LINEARI-INCLUSO/ADIACENTE AL SEMINATIVO-	N	N	121
									Parcella di rif. 0522VEN050HH929Y			

Dati catastali				8/8/23 11:30 AM	8/8/23 11:30 AM	Utilizzo Suolo						
Sez	Foglio	Part.	Sub	Sup. Catastale	Potenziale irriguo	Presenza ciclo colturale	Tipo Cond.	Superficie Condotta	1a Coltura	Serra	Biologico	Superficie Utilizzata
80	00095			17501	irrigua	ciclo seminativo	2	17501	(004-011-000-000-000) SOIA - FAVE, SEMI, GRANELLA - SOIA	N	N	16490
Parcella di rif. 0522VEN050IF687U												
80	00518			5103	irrigua	ciclo seminativo	4	5103	(660-000-000-000-000) MANUFATTI - MANUFATTI	N	N	15
Parcella di rif. 0522VEN050ER496P												
80	00518			5103	irrigua	ciclo seminativo	4	5103	(788-114-000-038-000) SIEPI E FASCE ALBERATE-SISTEMI LINEARI-INCLUSO/ADIACENTE AL SEMINATIVO-	N	N	70
Parcella di rif. 0522VEN050HH929Y												
80	00518			5103	irrigua	ciclo seminativo	4	5103	(788-114-000-038-000) SIEPI E FASCE ALBERATE-SISTEMI LINEARI-INCLUSO/ADIACENTE AL SEMINATIVO-	N	N	217
Parcella di rif. 0518VEN050AP345X - 0518VEN050AP345X - 0518VEN050AP345X - 0518VEN050AP345X - 0518VEN050AP345X - 0518VEN050AP345X												
80	00518			5103	irrigua	ciclo seminativo	4	5103	(004-011-000-000-000) SOIA - FAVE, SEMI, GRANELLA - SOIA	N	N	4780
Parcella di rif. 0522VEN050IF687U												
81	00687			1947	non irrigua	ciclo seminativo	4	1947	(587-011-000-000-000) GRANO (FRUMENTO) TENERO - FAVE, SEMI, GRANELLA - GRANO (FRUMENTO) TENERO	N	N	1390
Parcella di rif. 0520VEN050DS758U												
81	00687			1947	non irrigua	ciclo seminativo	4	1947	(660-000-000-000-000) MANUFATTI - MANUFATTI	N	N	534
Parcella di rif. 0520VEN050DM781Y												
											Totale per comune	275560
											Totale	416996



Istituto Nazionale Previdenza Sociale



Sede di **VICENZA**
(COLTIVATORI DIRETTI)

Posizione ai fini delle assicurazioni obbligatorie dei lavoratori agricoli autonomi

Comune Azienda **VICENZA**
 Progressivo azienda **838163**
 Titolare **VACCARI ALESSANDRO** omissis
 Luogo di Nascita omissis
 Indirizzo **VIA GAGLIARDOTTI 47** **36100 VICENZA**
 Codice Fiscale **VCCLSN66R29L840K**

SOGGETTI AVENTI DIRITTO ALLE ASSICURAZIONI SOCIALI

1. **VACCARI ALESSANDRO** omissis
 Iscritto dal 01/03/2010

Documento utile solo ai fini assicurativi e previdenziali

Il presente certificato non può essere prodotto agli organi della Pubblica Amministrazione o ai privati gestori di pubblici servizi

Data, 08/08/2023

Il funzionario addetto

Il Direttore



DICHIARAZIONE PERVENUTA AL SISTEMA INFORMATIVO DELL'AGENZIA DELLE ENTRATE
IN DATA 26/03/2010

CERTIFICATO DI ATTRIBUZIONE DEL NUMERO DI PARTITA IVA
TIPO SOGGETTO: DITTA INDIVIDUALE

P.IVA: 01886990249 INIZIO ATTIVITA' DEL 01-01-1976
VARIAZIONE DEL 01-03-2010

DENOMINAZIONE: VACCARI ALESSANDRO

TIPO ATTIVITA': 011140 - COLTIVAZIONI MISTE CEREALI, LEGUMI DA GRANELLA, SEMI O

DOMICILIO FISCALE: COMUNE: VICENZA PROV: VI
INDIRIZZO: VIA GAGLIARDOTTI 47

CODICE FISCALE TITOLARE: VCCLSN66R29L840K
COGNOME E NOME: VACCARI ALESSANDRO

UFFICIO FINANZIARIO COMPETENTE
AGENZIA DELLE ENTRATE VICENZA 2

Li, 26/03/2010



In data 26/03/2010 alle ore 16:18 il sistema informativo della
Agenzia delle Entrate ha acquisito con protocollo
10032616184432965 il file VCCLSN66
contenente 1 documenti di tipo Richiesta di variazione attivita' IVA

Il file e' stato trasmesso da:
codice fiscale : 01945310249
cognome e nome : IMPRESA VERDE VICENZA S.R.L.

Delle richieste elaborate:
- 1 sono state accolte
- 0 sono state respinte

Li, 26/03/2010