

BIASI DANIELE

omissis

Vicenza, 9 agosto 2023

TRASMISSIONE MEDIANTE PEC

Spett.le PROVINCIA DI VICENZA
 Ufficio VIA
 Palazzo Godi Nievo
 Contrà Gazzolle, 1
 36100 – VICENZA

Pec provincia.vicenza@cert.ip-veneto.net

Oggetto: Studio preliminare ambientale relativo al procedimento di verifica di assoggettabilità a VIA (art. 19 D. Lgs. 152/2016 e artt. 8 e 13 della L.R. 4/2016) del progetto di Prolungamento di via Aldo Moro dall'incrocio con la strada comunale di Bertesina alla S.S. Postumia in comune di Vicenza.
- Presentazione Osservazioni.

Con la presente, il sottoscritto mette in evidenza che i mappali oggetto di esproprio, sotto meglio indicati


Comune di Vicenza
foglio 83
mappali nn. 256, 251, 7, 104, 117, 253, 257 e 259.

in proprietà delle ditte catastali nn. 13, 14, 15 e 49 del particellare di esproprio, sono coltivati dal sottoscritto in qualità di coltivatore diretto, fin dal 2022 con regolare contratto di affitto registrato.


Si allegano Piano Utilizzo terreni 2022-2023, certificato iscrizione INPS e certificato di attribuzione della partita IVA.

Distintamente

Biasi Daniele



omissis





Istituto Nazionale Previdenza Sociale



Sede di **VICENZA**
(COLTIVATORI DIRETTI)

Posizione ai fini delle assicurazioni obbligatorie dei lavoratori agricoli autonomi

Comune Azienda **VICENZA**
Progressivo azienda **1048809**
Titolare **omissis**
Luogo di Nascita **omissis**
Indirizzo **VIA BERTESINA 416 36100 VICENZA**
Codice Fiscale **BSIDNL72B08L8400**

SOGGETTI AVENTI DIRITTO ALLE ASSICURAZIONI SOCIALI

1. **BIASI DANIELE** **omissis**
Iscritto dal 01/01/2023

Documento utile solo ai fini assicurativi e previdenziali

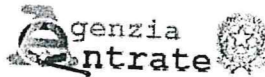
Il presente certificato non può essere prodotto agli organi della Pubblica Amministrazione o ai privati gestori di pubblici servizi

Data, 08/08/2023

Il funzionario addetto

Il Direttore





SERVIZIO TELEMATICO ENTRATEL DI PRESENTAZIONE DELLE DICHIARAZIONI
COMUNICAZIONE DI AVVENUTO RICEVIMENTO (art. 3, comma 10, D.P.R. 322/1998)

DICHIARAZIONE PERVENUTA AL SISTEMA INFORMATIVO DELL'AGENZIA DELLE ENTRATE
IN DATA 09/03/2021

CERTIFICATO DI ATTRIBUZIONE DEL NUMERO DI PARTITA IVA

TIPO SOGGETTO: DITTA INDIVIDUALE

P.IVA: 04331300246 INIZIO ATTIVITA' DEL 09-03-2021

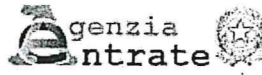
DENOMINAZIONE: BIASI DANIELE

TIPO ATTIVITA': 011140 - COLTIVAZIONI MISTE CEREALI, LEGUMI DA GRANELLA, SEMI O

DOMICILIO FISCALE: COMUNE: VICENZA PROV: VI
INDIRIZZO: STRADA DI BERTESINA 416 INT 2

CODICE FISCALE TITOLARE: BSIDNL72B08L8400

COGNOME E NOME: BIASI DANIELE



SERVIZIO TELEMATICO ENTRATEL DI PRESENTAZIONE DELLE DICHIARAZIONI
COMUNICAZIONE DI AVVENUTO RICEVIMENTO (art. 3, comma 10, D.P.R. 322/1998)

In data 09/03/2021 alle ore 14:53 il sistema informativo della
Agenzia delle Entrate ha acquisito con protocollo
21030914533949649 il file BSIDNL72
contenente 1 documenti di tipo Richiesta di inizio attivita' IVA

Il file e' stato trasmesso da:
codice fiscale : 01945310249
cognome e nome : IMPRESA VERDE VICENZA S.R.L.

Delle richieste elaborate:
- 1 sono state accolte
- 0 sono state respinte
Li, 09/03/2021

RECORD N.: 000000002

CODICE FISCALE: BSIDNL72B08L8400

DENOMINAZIONE: BIASI DANIELE

P.IVA: 04331300246

VARIAZIONE DEL 09-03-2021

NON E' CONSENTITO VARIARE IL DOMICILIO FISCALE DEL TITOLARE CON IL MOD.AA9

INFORMAZIONE NON AGGIORNATA:

STRADA DI BERTESINA 416 INT 2 36100 VI VICENZA

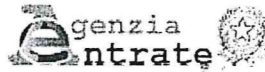
VARIAZIONE CORRETTAMENTE ESEGUITA.

I DATI SONO STATI STORICIZZATI NEGLI ARCHIVI DELL'ANAGRAFE TRIBUTARIA

FATTA ECCEZIONE PER INFORMAZIONI GIA' ACQUISITE O GIA' CHIUSE

E FATTA ECCEZIONE PER DOMICILIO FISCALE

Li, 09/03/2021



SERVIZIO TELEMATICO ENTRATEL DI PRESENTAZIONE DELLE DICHIARAZIONI
COMUNICAZIONE DI AVVENUTO RICEVIMENTO (art. 3, comma 10, D.P.R. 322/1998)

ELENCO DEI DOCUMENTI ACQUISITI E/O SCARTATI

PROTOCOLLO DI RICEZIONE : 21030914533949649

NOME DEL FILE : BSIDNL72

TIPO DI DOCUMENTO : Inizio attivita' imprese individuali e lavoratori autonomi

DOCUMENTI ACQUISITI : 1

DOCUMENTI SCARTATI : 0

Esito	Protocollo documenti	Codice fiscale	Denominazione
acquisito	000001	BSIDNL72B08L8400	BIASI DANIELE

Dati catastali				8/8/23 11:29 AM	8/8/23 11:29 AM	Utilizzo Suolo							
Sez	Foglio	Part.	Sub	Sup. Catastale	Potenziale irriguo	Presenza ciclo colturale	Tipo Cond.	Superficie Condotta	1a Coltura		Serra	Biologico	Superficie Utilizzata
11	00075			2462	non irrigua	ciclo seminativo	4	2462	(660-000-000-000-000)	MANUFATTI - MANUFATTI	N	N	187
Parcella di rif. 0520VEN050GB102B - 0520VEN050GB102B - 0520VEN050GB102B - 0520VEN050GB102B - 0520VEN050GB102B - 0520VEN050GB102B - 0520VEN050GB102B -													
11	00075			2462	non irrigua	ciclo seminativo	4	2462	(660-000-000-000-000)	MANUFATTI - MANUFATTI	N	N	26
Parcella di rif. 0520VEN050HT983A - 0520VEN050HT983A - 0520VEN050HT983A - 0520VEN050HT983A - 0520VEN050HT983A - 0520VEN050HT983A - 0520VEN050HT983A -													
11	00075			2462	non irrigua	ciclo seminativo	4	2462	(660-000-000-000-000)	MANUFATTI - MANUFATTI	N	N	137
Parcella di rif. 0520VEN050GB104F - 0520VEN050GB104F - 0520VEN050GB104F - 0520VEN050GB104F - 0520VEN050GB104F - 0520VEN050GB104F - 0520VEN050GB104F -													
11	00075			2462	non irrigua	ciclo seminativo	4	2462	(660-000-000-000-000)	MANUFATTI - MANUFATTI	N	N	528
Parcella di rif. 0522VEN050DR205Y - 0522VEN050DR205Y - 0522VEN050DR205Y - 0522VEN050DR205Y - 0522VEN050DR205Y													
11	00075			2462	non irrigua	ciclo seminativo	4	2462	(870-011-000-000-000)	ORZO - FAVE, SEMI, GRANELLA - ORZO	N	N	372
Parcella di rif. 0520VEN050GB110Y - 0520VEN050GB110Y - 0520VEN050GB110Y - 0520VEN050GB110Y - 0520VEN050GB110Y - 0520VEN050GB110Y - 0520VEN050GB110Y -													
11	00075			2462	non irrigua	ciclo seminativo	4	2462	(OV-OVL-OVL)	Overlapping	N	N	109
Parcella di rif. 0522VEN050BX092U - 0522VEN050BX092U - 0522VEN050BX092U - 0522VEN050BX092U - 0522VEN050BX092U													
11	00075			2462	non irrigua	ciclo seminativo	4	2462	(OV-OVL-OVL)	Overlapping	N	N	305
Parcella di rif. 0522VEN050BX090Q - 0522VEN050BX090Q - 0522VEN050BX090Q - 0522VEN050BX090Q - 0522VEN050BX090Q - 0522VEN050BX090Q - 0522VEN050BX090Q -													
11	00075			2462	non irrigua	ciclo seminativo	4	2462	(336-002-051-044-000)	PRATO POLIFITA - DA FORAGGIO - MISTO - AVVICENDATO - NON PERMANENTE -	N	N	1
Parcella di rif. 0522VEN050HV376X - 0522VEN050HV376X - 0522VEN050HV376X - 0522VEN050HV376X													
11	00075			2462	non irrigua	ciclo seminativo	4	2462	(336-002-051-044-000)	PRATO POLIFITA - DA FORAGGIO - MISTO - AVVICENDATO - NON PERMANENTE -	N	N	61
Parcella di rif. 0520VEN050GB101W - 0520VEN050GB101W - 0520VEN050GB101W - 0520VEN050GB101W - 0520VEN050GB101W - 0520VEN050GB101W - 0520VEN050GB101W -													
11	00075			2462	non irrigua	ciclo seminativo	4	2462	(336-002-052-044-000)	PRATO POLIFITA - DA FORAGGIO - MISTO - NON AVVICENDATO PER ALMENO 5 ANNI -	N	N	0
Parcella di rif.													

Dati catastali				8/8/23 11:29 AM	8/8/23 11:29 AM	Utilizzo Suolo							
Sez	Foglio	Part.	Sub	Sup. Catastale	Potenziale irriguo	Presenza ciclo colturale	Tipo Cond.	Superficie Condotta	1a Coltura		Serra	Biologico	Superficie Utilizzata
11	00075			2462	non irrigua	ciclo seminativo	4	2462	(780-000-000-000-000)	USO NON AGRICOLO - TARE - TARE	N	N	330
Parcella di rif. 0522VEN050DR206A - 0522VEN050DR206A - 0522VEN050DR206A - 0522VEN050DR206A - 0522VEN050DR206A													
11	00076			6440	non irrigua	ciclo seminativo	4	6440	(660-000-000-000-000)	MANUFATTI - MANUFATTI	N	N	794
Parcella di rif. 0522VEN050DR205Y - 0522VEN050DR205Y - 0522VEN050DR205Y - 0522VEN050DR205Y - 0522VEN050DR205Y													
11	00076			6440	non irrigua	ciclo seminativo	4	6440	(660-000-000-000-000)	MANUFATTI - MANUFATTI	N	N	11
Parcella di rif. 0520VEN050GB102B - 0520VEN050GB102B - 0520VEN050GB102B - 0520VEN050GB102B - 0520VEN050GB102B - 0520VEN050GB102B - 0520VEN050GB102B -													
11	00076			6440	non irrigua	ciclo seminativo	4	6440	(870-011-000-000-000)	ORZO - FAVE, SEMI, GRANELLA - ORZO	N	N	5669
Parcella di rif. 0520VEN050GB110Y - 0520VEN050GB110Y - 0520VEN050GB110Y - 0520VEN050GB110Y - 0520VEN050GB110Y - 0520VEN050GB110Y - 0520VEN050GB110Y -													
11	00076			6440	non irrigua	ciclo seminativo	4	6440	(336-002-051-044-000)	PRATO POLIFITA - DA FORAGGIO - MISTO - AVVICENDATO - NON PERMANENTE -	N	N	89
Parcella di rif. 0522VEN050DQ683J - 0522VEN050DQ683J - 0522VEN050DQ683J - 0522VEN050DQ683J - 0522VEN050DQ683J													
11	00076			6440	non irrigua	ciclo seminativo	4	6440	(780-000-000-000-000)	USO NON AGRICOLO - TARE - TARE	N	N	520
Parcella di rif. 0522VEN050HV374R - 0522VEN050HV374R - 0522VEN050HV374R - 0522VEN050HV374R - 0522VEN050HV374R													
11	00415			259	irrigua	ciclo seminativo	4	259	(001-011-000-000-000)	GRANTURCO (MAIS) - FAVE, SEMI, GRANELLA - GRANTURCO (MAIS)	N	N	131
Parcella di rif. 0522VEN050HV367Y													
11	00415			259	irrigua	ciclo seminativo	4	259	(788-114-000-038-000)	SIEPI E FASCE ALBERATE-SISTEMI LINEARI-INCLUSO/ADIACENTE AL SEMINATIVO-	N	N	46
Parcella di rif. 0520VEN050AJ114A - 0520VEN050AJ114A - 0520VEN050AJ114A													
11	00415			259	irrigua	ciclo seminativo	4	259	(788-114-000-038-000)	SIEPI E FASCE ALBERATE-SISTEMI LINEARI-INCLUSO/ADIACENTE AL SEMINATIVO-	N	N	3
Parcella di rif. 0522VEN050DR993R													
11	00415			259	irrigua	ciclo seminativo	4	259	(788-114-000-038-000)	SIEPI E FASCE ALBERATE-SISTEMI LINEARI-INCLUSO/ADIACENTE AL SEMINATIVO-	N	N	13
Parcella di rif. 0522VEN050DR993R													

Dati catastali				8/8/23 11:29 AM	8/8/23 11:29 AM	Utilizzo Suolo						
Sez	Foglio	Part.	Sub	Sup. Catastale	Potenziale irriguo	Presenza ciclo colturale	Tipo Cond.	Superficie Condotta	1a Coltura	Serra	Biologico	Superficie Utilizzata
	11	00415		259	irrigua	ciclo seminativo	4	259	(788-114-000-038-000) SIEPI E FASCE ALBERATE-SISTEMI LINEARI-INCLUSO/ADIACENTE AL SEMINATIVO-	N	N	24
Parcella di rif. 0522VEN050CB211U - 0522VEN050CB211U												
Totale per comune											10311	
VICENZA (VI)												
	9	00002		22271	non irrigua	ciclo seminativo	2	22271	(660-000-000-000-000) MANUFATTI - MANUFATTI	N	N	538
Parcella di rif. 0522VEN050DI660T												
	9	00002		22271	non irrigua	ciclo seminativo	2	22271	(660-000-000-000-000) MANUFATTI - MANUFATTI	N	N	239
Parcella di rif. 0522VEN050DH885K												
	9	00002		22271	non irrigua	ciclo seminativo	2	22271	(870-011-000-000-000) ORZO - FAVE, SEMI, GRANELLA - ORZO	N	N	20872
Parcella di rif. 0522VEN050DH886M												
	9	00003		2045	non irrigua	ciclo seminativo	2	2045	(870-011-000-000-000) ORZO - FAVE, SEMI, GRANELLA - ORZO	N	N	1905
Parcella di rif. 0522VEN050DH886M												
	9	00003		2045	non irrigua	ciclo seminativo	2	2045	(336-002-051-044-000) PRATO POLIFITA - DA FORAGGIO - MISTO - AVVICENDATO - NON PERMANENTE -	N	N	22
Parcella di rif. 0522VEN050DH886M												
	9	00003		2045	non irrigua	ciclo seminativo	2	2045	(788-114-000-038-000) SIEPI E FASCE ALBERATE-SISTEMI LINEARI-INCLUSO/ADIACENTE AL SEMINATIVO-	N	N	3
Parcella di rif. 0522VEN050HV386Y												
	9	00003		2045	non irrigua	ciclo seminativo	2	2045	(788-114-000-038-000) SIEPI E FASCE ALBERATE-SISTEMI LINEARI-INCLUSO/ADIACENTE AL SEMINATIVO-	N	N	112
Parcella di rif. 0522VEN050HV386Y												
	9	00013		5577	non irrigua	ciclo seminativo	2	5577	(660-000-000-000-000) MANUFATTI - MANUFATTI	N	N	30
Parcella di rif. 0522VEN050HV368A												

Dati catastali				8/8/23 11:29 AM	8/8/23 11:29 AM	Utilizzo Suolo						
Sez	Foglio	Part.	Sub	Sup. Catastale	Potenziale irriguo	Presenza ciclo colturale	Tipo Cond.	Superficie Condotta	1a Coltura	Serra	Biologico	Superficie Utilizzata
9	00013			5577	non irrigua	ciclo seminativo	2	5577	(660-000-000-000-000) MANUFATTI - MANUFATTI	N	N	1836
Parcella di rif. 0519VEN050EM229H - 0519VEN050EM229H												
9	00013			5577	non irrigua	ciclo seminativo	2	5577	(789-114-000-038-000) MARGINI (BORDI) DEI CAMPI-SISTEMI LINEARI-INCLUSO/ADIACENTE AL SEMINATIVO-	N	N	119
Parcella di rif. 0520VEN050EH336V - 0520VEN050EH336V												
9	00013			5577	non irrigua	ciclo seminativo	2	5577	(788-114-000-038-000) SIEPI E FASCE ALBERATE-SISTEMI LINEARI-INCLUSO/ADIACENTE AL SEMINATIVO-	N	N	39
Parcella di rif. 0520VEN050CR827O - 0520VEN050CR827O												
9	00013			5577	non irrigua	ciclo seminativo	2	5577	(788-114-000-038-000) SIEPI E FASCE ALBERATE-SISTEMI LINEARI-INCLUSO/ADIACENTE AL SEMINATIVO-	N	N	64
Parcella di rif. 0522VEN050HV385W												
9	00013			5577	non irrigua	ciclo seminativo	2	5577	(004-011-000-000-000) SOIA - FAVE, SEMI, GRANELLA - SOIA	N	N	3283
Parcella di rif. 0522VEN050HV370J												
9	00057			33644	non irrigua	ciclo seminativo	2	33644	(660-000-000-000-000) MANUFATTI - MANUFATTI	N	N	346
Parcella di rif. 0522VEN050DI660T												
9	00057			33644	non irrigua	ciclo seminativo	2	33644	(870-011-000-000-000) ORZO - FAVE, SEMI, GRANELLA - ORZO	N	N	32599
Parcella di rif. 0522VEN050DH886M												
9	00057			33644	non irrigua	ciclo seminativo	2	33644	(788-114-000-038-000) SIEPI E FASCE ALBERATE-SISTEMI LINEARI-INCLUSO/ADIACENTE AL SEMINATIVO-	N	N	226
Parcella di rif. 0522VEN050HV386Y												
9	00057			33644	non irrigua	ciclo seminativo	2	33644	(788-114-000-038-000) SIEPI E FASCE ALBERATE-SISTEMI LINEARI-INCLUSO/ADIACENTE AL SEMINATIVO-	N	N	414
Parcella di rif. 0522VEN050HV385W												
9	00057			33644	non irrigua	ciclo seminativo	2	33644	(788-114-000-038-000) SIEPI E FASCE ALBERATE-SISTEMI LINEARI-INCLUSO/ADIACENTE AL SEMINATIVO-	N	N	1
Parcella di rif. 0522VEN050HV386Y												

Dati catastali				8/8/23 11:29 AM	8/8/23 11:29 AM	Utilizzo Suolo						
Sez	Foglio	Part.	Sub	Sup. Catastale	Potenziale irriguo	Presenza ciclo colturale	Tipo Cond.	Superficie Condotta	1a Coltura	Serra	Biologico	Superficie Utilizzata
9	00143			18880	non irrigua	ciclo seminativo	2	18880	(660-000-000-000-000) MANUFATTI - MANUFATTI	N	N	228
Parcella di rif. 0522VEN050DI660T												
9	00143			18880	non irrigua	ciclo seminativo	2	18880	(660-000-000-000-000) MANUFATTI - MANUFATTI	N	N	654
Parcella di rif. 0518VEN050BO936K - 0518VEN050BO936K												
9	00143			18880	non irrigua	ciclo seminativo	2	18880	(660-000-000-000-000) MANUFATTI - MANUFATTI	N	N	659
Parcella di rif. 0522VEN050HV368A												
9	00143			18880	non irrigua	ciclo seminativo	2	18880	(789-114-000-038-000) MARGINI (BORDI) DEI CAMPI-SISTEMI LINEARI-INCLUSO/ADIACENTE AL SEMINATIVO-	N	N	117
Parcella di rif. 0520VEN050EH336V - 0520VEN050EH336V												
9	00143			18880	non irrigua	ciclo seminativo	2	18880	(336-002-051-044-000) PRATO POLIFITA - DA FORAGGIO - MISTO - AVVICENDATO - NON PERMANENTE -	N	N	1248
Parcella di rif. 0522VEN050HV370J												
9	00143			18880	non irrigua	ciclo seminativo	2	18880	(004-011-000-000-000) SOIA - FAVE, SEMI, GRANELLA - SOIA	N	N	16058
Parcella di rif. 0522VEN050HV370J												
9	00143			18880	non irrigua	ciclo seminativo	2	18880	(004-011-000-000-000) SOIA - FAVE, SEMI, GRANELLA - SOIA	N	N	102
Parcella di rif. 0522VEN050HV370J												
9	00187			167	non irrigua	ciclo seminativo	2	167	(788-114-000-038-000) SIEPI E FASCE ALBERATE-SISTEMI LINEARI-INCLUSO/ADIACENTE AL SEMINATIVO-	N	N	2
Parcella di rif. 0522VEN050HV385W												
9	00187			167	non irrigua	ciclo seminativo	2	167	(788-114-000-038-000) SIEPI E FASCE ALBERATE-SISTEMI LINEARI-INCLUSO/ADIACENTE AL SEMINATIVO-	N	N	172
Parcella di rif. 0522VEN050HV385W												
9	00281			11130	non irrigua	ciclo seminativo	2	11130	(660-000-000-000-000) MANUFATTI - MANUFATTI	N	N	940
Parcella di rif. 0522VEN050DI660T												

Dati catastali				8/8/23 11:29 AM	8/8/23 11:29 AM	Utilizzo Suolo									
Sez	Foglio	Part.	Sub	Sup. Catastale	Potenziale irriguo	Presenza ciclo colturale	Tipo Cond.	Superficie Condotta	1a Coltura			Serra	Biologico	Superficie Utilizzata	
9	00281			11130	non irrigua	ciclo seminativo	2	11130	(870-011-000-000-000)	ORZO - FAVE, SEMI, GRANELLA - ORZO			N	N	10116
Parcella di rif. 0522VEN050DH886M															
9	00281			11130	non irrigua	ciclo seminativo	2	11130	(788-114-000-038-000)	SIEPI E FASCE ALBERATE-SISTEMI LINEARI-INCLUSO/ADIACENTE AL SEMINATIVO-			N	N	210
Parcella di rif. 0522VEN050HV385W															
9	00292			435	non irrigua	senza rotazione	2	435	(788-114-000-038-000)	SIEPI E FASCE ALBERATE-SISTEMI LINEARI-INCLUSO/ADIACENTE AL SEMINATIVO-			N	N	332
Parcella di rif. 0522VEN050HV385W															
9	01588			7947	non irrigua	senza rotazione	2	7947	(660-000-000-000-000)	MANUFATTI - MANUFATTI			N	N	1080
Parcella di rif. 0519VEN050EM229H - 0519VEN050EM229H															
9	01588			7947	non irrigua	senza rotazione	2	7947	(660-000-000-000-000)	MANUFATTI - MANUFATTI			N	N	383
Parcella di rif. 0518VEN050BO936K - 0518VEN050BO936K															
9	01588			7947	non irrigua	senza rotazione	2	7947	(004-011-000-000-000)	SOIA - FAVE, SEMI, GRANELLA - SOIA			N	N	5986
Parcella di rif. 0522VEN050HV370J															
9	01588			7947	non irrigua	senza rotazione	2	7947	(004-011-000-000-000)	SOIA - FAVE, SEMI, GRANELLA - SOIA			N	N	147
Parcella di rif. 0522VEN050HV370J															
12	00024			16284	non irrigua	ciclo seminativo	4	16284	(786-114-000-038-000)	FOSSATI E CANALI-SISTEMI LINEARI-INCLUSO/ADIACENTE AL SEMINATIVO-			N	N	284
Parcella di rif. 0522VEN050HV987O - 0522VEN050HV987O - 0522VEN050HV987O - 0522VEN050HV987O - 0522VEN050HV987O - 0522VEN050HV987O															
12	00024			16284	non irrigua	ciclo seminativo	4	16284	(001-011-000-000-000)	GRANTURCO (MAIS) - FAVE, SEMI, GRANELLA - GRANTURCO (MAIS)			N	N	15981
Parcella di rif. 0522VEN050HL405G - 0522VEN050HL405G - 0522VEN050HL405G - 0522VEN050HL405G															
12	00024			16284	non irrigua	ciclo seminativo	4	16284	(001-011-000-000-000)	GRANTURCO (MAIS) - FAVE, SEMI, GRANELLA - GRANTURCO (MAIS)			N	N	4
Parcella di rif. 0522VEN050HV986M - 0522VEN050HV986M - 0522VEN050HV986M - 0522VEN050HV986M - 0522VEN050HV986M															

Dati catastali				8/8/23 11:29 AM	8/8/23 11:29 AM	Utilizzo Suolo							
Sez	Foglio	Part.	Sub	Sup. Catastale	Potenziale irriguo	Presenza ciclo colturale	Tipo Cond.	Superficie Condotta	1a Coltura		Serra	Biologico	Superficie Utilizzata
12	00024			16284	non irrigua	ciclo seminativo	4	16284	(660-000-000-000-000)	MANUFATTI - MANUFATTI	N	N	137
Parcella di rif. 0522VEN050HV361H - 0522VEN050HV361H - 0522VEN050HV361H - 0522VEN050HV361H													
12	00031			5670	non irrigua	ciclo seminativo	4	5670	(660-000-000-000-000)	MANUFATTI - MANUFATTI	N	N	110
Parcella di rif. 0518VEN050BO942B - 0518VEN050BO942B - 0518VEN050BO942B - 0518VEN050BO942B - 0518VEN050BO942B - 0518VEN050BO942B													
12	00031			5670	non irrigua	ciclo seminativo	4	5670	(789-114-000-038-000)	MARGINI (BORDI) DEI CAMPI-SISTEMI LINEARI-INCLUSO/ADIACENTE AL SEMINATIVO-	N	N	313
Parcella di rif. 0522VEN050DI575E													
12	00031			5670	non irrigua	ciclo seminativo	4	5670	(336-002-051-044-000)	PRATO POLIFITA - DA FORAGGIO - MISTO - AVVICENDATO - NON PERMANENTE -	N	N	42
Parcella di rif. 0520VEN050KF755W													
12	00031			5670	non irrigua	ciclo seminativo	4	5670	(788-114-000-038-000)	SIEPI E FASCE ALBERATE-SISTEMI LINEARI-INCLUSO/ADIACENTE AL SEMINATIVO-	N	N	73
Parcella di rif. 0522VEN050HV357X													
12	00031			5670	non irrigua	ciclo seminativo	4	5670	(004-011-000-000-000)	SOIA - FAVE, SEMI, GRANELLA - SOIA	N	N	5153
Parcella di rif. 0522VEN050HV355T													
12	00032			1840	non irrigua	senza rotazione	4	1840	(001-011-000-000-000)	GRANTURCO (MAIS) - FAVE, SEMI, GRANELLA - GRANTURCO (MAIS)	N	N	1777
Parcella di rif. 0522VEN050HV355T													
12	00032			1840	non irrigua	senza rotazione	4	1840	(788-114-000-038-000)	SIEPI E FASCE ALBERATE-SISTEMI LINEARI-INCLUSO/ADIACENTE AL SEMINATIVO-	N	N	31
Parcella di rif. 0522VEN050HV357X													
12	00033			3186	non irrigua	ciclo seminativo	4	3186	(786-114-000-038-000)	FOSSATI E CANALI-SISTEMI LINEARI-INCLUSO/ADIACENTE AL SEMINATIVO-	N	N	230
Parcella di rif. 0520VEN050LB321U													
12	00033			3186	non irrigua	ciclo seminativo	4	3186	(001-011-000-000-000)	GRANTURCO (MAIS) - FAVE, SEMI, GRANELLA - GRANTURCO (MAIS)	N	N	2874
Parcella di rif. 0522VEN050HV355T													

Dati catastali				8/8/23 11:29 AM	8/8/23 11:29 AM	Utilizzo Suolo						
Sez	Foglio	Part.	Sub	Sup. Catastale	Potenziale irriguo	Presenza ciclo colturale	Tipo Cond.	Superficie Condotta	1a Coltura	Serra	Biologico	Superficie Utilizzata
12	00033			3186	non irrigua	ciclo seminativo	4	3186	(788-114-000-038-000) SIEPI E FASCE ALBERATE-SISTEMI LINEARI-INCLUSO/ADIACENTE AL SEMINATIVO-	N	N	72
Parcella di rif. 0522VEN050HV357X												
12	00034			750	non irrigua	senza rotazione	4	750	(786-114-000-038-000) FOSSATI E CANALI-SISTEMI LINEARI-INCLUSO/ADIACENTE AL SEMINATIVO-	N	N	80
Parcella di rif. 0520VEN050LB321U												
12	00034			750	non irrigua	senza rotazione	4	750	(001-011-000-000-000) GRANTURCO (MAIS) - FAVE, SEMI, GRANELLA - GRANTURCO (MAIS)	N	N	701
Parcella di rif. 0522VEN050HV355T												
12	00038			6042	non irrigua	ciclo seminativo	4	6042	(660-000-000-000-000) MANUFATTI - MANUFATTI	N	N	278
Parcella di rif. 0520VEN050FZ578F - 0520VEN050FZ578F - 0520VEN050FZ578F												
12	00038			6042	non irrigua	ciclo seminativo	4	6042	(788-114-000-038-000) SIEPI E FASCE ALBERATE-SISTEMI LINEARI-INCLUSO/ADIACENTE AL SEMINATIVO-	N	N	105
Parcella di rif. 0522VEN050HV354P												
12	00038			6042	non irrigua	ciclo seminativo	4	6042	(788-114-000-038-000) SIEPI E FASCE ALBERATE-SISTEMI LINEARI-INCLUSO/ADIACENTE AL SEMINATIVO-	N	N	576
Parcella di rif. 0520VEN050FZ579H - 0520VEN050FZ579H - 0520VEN050FZ579H												
12	00038			6042	non irrigua	ciclo seminativo	4	6042	(004-011-000-000-000) SOIA - FAVE, SEMI, GRANELLA - SOIA	N	N	5135
Parcella di rif. 0522VEN050HV355T												
12	00094			3754	non irrigua	senza rotazione	4	3754	(660-000-000-000-000) MANUFATTI - MANUFATTI	N	N	2319
Parcella di rif. 0522VEN050IL594R												
12	00094			3754	non irrigua	senza rotazione	4	3754	(336-002-051-044-000) PRATO POLIFITA - DA FORAGGIO - MISTO - AVVICENDATO - NON PERMANENTE -	N	N	167
Parcella di rif. 0522VEN050IL596X												
12	00094			3754	non irrigua	senza rotazione	4	3754	(336-002-051-044-000) PRATO POLIFITA - DA FORAGGIO - MISTO - AVVICENDATO - NON PERMANENTE -	N	N	1201
Parcella di rif. 0522VEN050IL595V												

Dati catastali				8/8/23 11:29 AM	8/8/23 11:29 AM	Utilizzo Suolo						
Sez	Foglio	Part.	Sub	Sup. Catastale	Potenziale irriguo	Presenza ciclo colturale	Tipo Cond.	Superficie Condotta	1a Coltura	Serra	Biologico	Superficie Utilizzata
12	00094			3754	non irrigua	senza rotazione	4	3754	(336-002-051-044-000) PRATO POLIFITA - DA FORAGGIO - MISTO - AVVICENDATO - NON PERMANENTE -	N	N	28
Parcella di rif. 0522VEN050FY068T												
12	00351			2977	non irrigua	ciclo seminativo	4	2977	(786-114-000-038-000) FOSSATI E CANALI-SISTEMI LINEARI-INCLUSO/ADIACENTE AL SEMINATIVO-	N	N	22
Parcella di rif. 0522VEN050HV987O - 0522VEN050HV987O - 0522VEN050HV987O - 0522VEN050HV987O - 0522VEN050HV987O - 0522VEN050HV987O												
12	00351			2977	non irrigua	ciclo seminativo	4	2977	(336-002-051-044-000) PRATO POLIFITA - DA FORAGGIO - MISTO - AVVICENDATO - NON PERMANENTE -	N	N	2981
Parcella di rif. 0522VEN050DR081P - 0522VEN050DR081P - 0522VEN050DR081P - 0522VEN050DR081P - 0522VEN050DR081P												
12	00454			2310	non irrigua	ciclo seminativo	4	2310	(004-011-000-000-000) SOIA - FAVE, SEMI, GRANELLA - SOIA	N	N	2272
Parcella di rif. 0520VEN050FX547Y - 0520VEN050FX547Y												
12	00481			2219	non irrigua	ciclo seminativo	4	2219	(789-114-000-038-000) MARGINI (BORDI) DEI CAMPI-SISTEMI LINEARI-INCLUSO/ADIACENTE AL SEMINATIVO-	N	N	122
Parcella di rif. 0522VEN050DI575E												
12	00481			2219	non irrigua	ciclo seminativo	4	2219	(336-002-051-044-000) PRATO POLIFITA - DA FORAGGIO - MISTO - AVVICENDATO - NON PERMANENTE -	N	N	23
Parcella di rif. 0520VEN050KF755W												
12	00481			2219	non irrigua	ciclo seminativo	4	2219	(788-114-000-038-000) SIEPI E FASCE ALBERATE-SISTEMI LINEARI-INCLUSO/ADIACENTE AL SEMINATIVO-	N	N	67
Parcella di rif. 0522VEN050HV357X												
12	00481			2219	non irrigua	ciclo seminativo	4	2219	(004-011-000-000-000) SOIA - FAVE, SEMI, GRANELLA - SOIA	N	N	1963
Parcella di rif. 0522VEN050HV355T												
12	00487			7909	non irrigua	ciclo seminativo	4	7909	(786-114-000-038-000) FOSSATI E CANALI-SISTEMI LINEARI-INCLUSO/ADIACENTE AL SEMINATIVO-	N	N	184
Parcella di rif. 0522VEN050HV987O - 0522VEN050HV987O - 0522VEN050HV987O - 0522VEN050HV987O - 0522VEN050HV987O - 0522VEN050HV987O												
12	00487			7909	non irrigua	ciclo seminativo	4	7909	(001-011-000-000-000) GRANTURCO (MAIS) - FAVE, SEMI, GRANELLA - GRANTURCO (MAIS)	N	N	5539
Parcella di rif. 0522VEN050HV986M - 0522VEN050HV986M - 0522VEN050HV986M - 0522VEN050HV986M - 0522VEN050HV986M												

Dati catastali				8/8/23 11:29 AM	8/8/23 11:29 AM	Utilizzo Suolo						
Sez	Foglio	Part.	Sub	Sup. Catastale	Potenziale irriguo	Presenza ciclo colturale	Tipo Cond.	Superficie Condotta	1a Coltura	Serra	Biologico	Superficie Utilizzata
12	00487			7909	non irrigua	ciclo seminativo	4	7909	(336-002-051-044-000) PRATO POLIFITA - DA FORAGGIO - MISTO - AVVICENDATO - NON PERMANENTE -	N	N	2059
Parcella di rif. 0522VEN050DR081P - 0522VEN050DR081P - 0522VEN050DR081P - 0522VEN050DR081P - 0522VEN050DR081P												
12	00761			3	non irrigua	senza rotazione	4	3	(001-011-000-000-000) GRANTURCO (MAIS) - FAVE, SEMI, GRANELLA - GRANTURCO (MAIS)	N	N	4
Parcella di rif. 0522VEN050HV355T												
12	00762			690	non irrigua	senza rotazione	4	690	(001-011-000-000-000) GRANTURCO (MAIS) - FAVE, SEMI, GRANELLA - GRANTURCO (MAIS)	N	N	413
Parcella di rif. 0522VEN050HV355T												
12	00762			690	non irrigua	senza rotazione	4	690	(660-000-000-000-000) MANUFATTI - MANUFATTI	N	N	4
Parcella di rif. 0518VEN050BO942B - 0518VEN050BO942B - 0518VEN050BO942B - 0518VEN050BO942B - 0518VEN050BO942B - 0518VEN050BO942B												
12	00762			690	non irrigua	senza rotazione	4	690	(788-114-000-038-000) SIEPI E FASCE ALBERATE-SISTEMI LINEARI-INCLUSO/ADIACENTE AL SEMINATIVO-	N	N	44
Parcella di rif. 0522VEN050HV357X												
12	00762			690	non irrigua	senza rotazione	4	690	(004-011-000-000-000) SOIA - FAVE, SEMI, GRANELLA - SOIA	N	N	233
Parcella di rif. 0522VEN050HV355T												
12	00762			690	non irrigua	senza rotazione	4	690	(780-000-000-000-000) USO NON AGRICOLO - TARE - TARE	N	N	3
Parcella di rif. 0522VEN050HV355T												
12	00891			3156	non irrigua	ciclo seminativo	4	3156	(786-114-000-038-000) FOSSATI E CANALI-SISTEMI LINEARI-INCLUSO/ADIACENTE AL SEMINATIVO-	N	N	138
Parcella di rif. 0520VEN050LB321U												
12	00891			3156	non irrigua	ciclo seminativo	4	3156	(001-011-000-000-000) GRANTURCO (MAIS) - FAVE, SEMI, GRANELLA - GRANTURCO (MAIS)	N	N	2618
Parcella di rif. 0522VEN050HV355T												
12	00891			3156	non irrigua	ciclo seminativo	4	3156	(789-114-000-038-000) MARGINI (BORDI) DEI CAMPI-SISTEMI LINEARI-INCLUSO/ADIACENTE AL SEMINATIVO-	N	N	199
Parcella di rif. 0518VEN050BO940X - 0518VEN050BO940X - 0518VEN050BO940X - 0518VEN050BO940X - 0518VEN050BO940X												

Dati catastali				8/8/23 11:29 AM	8/8/23 11:29 AM	Utilizzo Suolo							
Sez	Foglio	Part.	Sub	Sup. Catastale	Potenziale irriguo	Presenza ciclo colturale	Tipo Cond.	Superficie Condotta	1a Coltura		Serra	Biologico	Superficie Utilizzata
	12	00891		3156	non irrigua	ciclo seminativo	4	3156	(629-007-000-000-000)	ORTI FAMILIARI-DA ORTO	N	N	85
Parcella di rif. 0522VEN050DI338A													
	12	00892		916	non irrigua	senza rotazione	4	916	(629-007-000-000-000)	ORTI FAMILIARI-DA ORTO	N	N	865
Parcella di rif. 0522VEN050DI338A													
	12	00997		2044	non irrigua	ciclo seminativo	4	2044	(786-114-000-038-000)	FOSSATI E CANALI-SISTEMI LINEARI-INCLUSO/ADIACENTE AL SEMINATIVO-	N	N	370
Parcella di rif. 0522VEN050BX090Q - 0522VEN050BX090Q - 0522VEN050BX090Q - 0522VEN050BX090Q - 0522VEN050BX090Q - 0522VEN050BX090Q													
	12	00997		2044	non irrigua	ciclo seminativo	4	2044	(336-002-051-044-000)	PRATO POLIFITA - DA FORAGGIO - MISTO - AVVICENDATO - NON PERMANENTE -	N	N	1821
Parcella di rif. 0522VEN050HV376X - 0522VEN050HV376X - 0522VEN050HV376X - 0522VEN050HV376X													
	12	00997		2044	non irrigua	ciclo seminativo	4	2044	(336-002-052-044-000)	PRATO POLIFITA - DA FORAGGIO - MISTO - NON AVVICENDATO PER ALMENO 5 ANNI -	N	N	109
Parcella di rif.													
	12	01032		4416	non irrigua	ciclo seminativo	4	4416	(660-000-000-000-000)	MANUFATTI - MANUFATTI	N	N	206
Parcella di rif. 0520VEN050JQ984D													
	12	01032		4416	non irrigua	ciclo seminativo	4	4416	(336-002-051-044-000)	PRATO POLIFITA - DA FORAGGIO - MISTO - AVVICENDATO - NON PERMANENTE -	N	N	41
Parcella di rif. 0522VEN050HV355T													
	12	01032		4416	non irrigua	ciclo seminativo	4	4416	(336-002-051-044-000)	PRATO POLIFITA - DA FORAGGIO - MISTO - AVVICENDATO - NON PERMANENTE -	N	N	268
Parcella di rif. 0520VEN050JQ982Z													
	12	01032		4416	non irrigua	ciclo seminativo	4	4416	(788-114-000-038-000)	SIEPI E FASCE ALBERATE-SISTEMI LINEARI-INCLUSO/ADIACENTE AL SEMINATIVO-	N	N	503
Parcella di rif. 0520VEN050JQ983B													
	12	01032		4416	non irrigua	ciclo seminativo	4	4416	(788-114-000-038-000)	SIEPI E FASCE ALBERATE-SISTEMI LINEARI-INCLUSO/ADIACENTE AL SEMINATIVO-	N	N	328
Parcella di rif. 0522VEN050HV354P													

Dati catastali				8/8/23 11:29 AM	8/8/23 11:29 AM	Utilizzo Suolo						
Sez	Foglio	Part.	Sub	Sup. Catastale	Potenziale irriguo	Presenza ciclo colturale	Tipo Cond.	Superficie Condotta	1a Coltura	Serra	Biologico	Superficie Utilizzata
12	01032			4416	non irrigua	ciclo seminativo	4	4416	(004-011-000-000-000) SOIA - FAVE, SEMI, GRANELLA - SOIA	N	N	2008
Parcella di rif. 0520VEN050JQ982Z												
12	01032			4416	non irrigua	ciclo seminativo	4	4416	(004-011-000-000-000) SOIA - FAVE, SEMI, GRANELLA - SOIA	N	N	1125
Parcella di rif. 0520VEN050JQ982Z												
12	01114			255	non irrigua	senza rotazione	4	255	(336-002-051-044-000) PRATO POLIFITA - DA FORAGGIO - MISTO - AVVICENDATO - NON PERMANENTE -	N	N	262
Parcella di rif. 0522VEN050DS527N - 0522VEN050DS527N - 0522VEN050DS527N - 0522VEN050DS527N												
12	01124			2580	non irrigua	ciclo seminativo	4	2580	(789-114-000-038-000) MARGINI (BORDI) DEI CAMPI-SISTEMI LINEARI-INCLUSO/ADIACENTE AL SEMINATIVO-	N	N	113
Parcella di rif. 0522VEN050DI575E												
12	01124			2580	non irrigua	ciclo seminativo	4	2580	(788-114-000-038-000) SIEPI E FASCE ALBERATE-SISTEMI LINEARI-INCLUSO/ADIACENTE AL SEMINATIVO-	N	N	88
Parcella di rif. 0522VEN050HV357X												
12	01124			2580	non irrigua	ciclo seminativo	4	2580	(788-114-000-038-000) SIEPI E FASCE ALBERATE-SISTEMI LINEARI-INCLUSO/ADIACENTE AL SEMINATIVO-	N	N	176
Parcella di rif. 0522VEN050HV357X												
12	01124			2580	non irrigua	ciclo seminativo	4	2580	(004-011-000-000-000) SOIA - FAVE, SEMI, GRANELLA - SOIA	N	N	1926
Parcella di rif. 0522VEN050HV355T												
12	01125			120	non irrigua	senza rotazione	4	120	(788-114-000-038-000) SIEPI E FASCE ALBERATE-SISTEMI LINEARI-INCLUSO/ADIACENTE AL SEMINATIVO-	N	N	1
Parcella di rif. 0522VEN050HV357X												
12	01125			120	non irrigua	senza rotazione	4	120	(788-114-000-038-000) SIEPI E FASCE ALBERATE-SISTEMI LINEARI-INCLUSO/ADIACENTE AL SEMINATIVO-	N	N	69
Parcella di rif. 0522VEN050HV357X												
12	01125			120	non irrigua	senza rotazione	4	120	(788-114-000-038-000) SIEPI E FASCE ALBERATE-SISTEMI LINEARI-INCLUSO/ADIACENTE AL SEMINATIVO-	N	N	51
Parcella di rif. 0522VEN050HV357X												

Dati catastali				8/8/23 11:29 AM	8/8/23 11:29 AM	Utilizzo Suolo						
Sez	Foglio	Part.	Sub	Sup. Catastale	Potenziale irriguo	Presenza ciclo colturale	Tipo Cond.	Superficie Condotta	1a Coltura	Serra	Biologico	Superficie Utilizzata
12	01139			574	non irrigua	ciclo ortivo	4	574	(786-114-000-038-000) FOSSATI E CANALI-SISTEMI LINEARI-INCLUSO/ADIACENTE AL SEMINATIVO-	N	N	68
Parcella di rif. 0522VEN050HV383Q												
12	01139			574	non irrigua	ciclo ortivo	4	574	(786-114-000-038-000) FOSSATI E CANALI-SISTEMI LINEARI-INCLUSO/ADIACENTE AL SEMINATIVO-	N	N	9
Parcella di rif. 0522VEN050HV383Q												
12	01139			574	non irrigua	ciclo ortivo	4	574	(001-011-000-000-000) GRANTURCO (MAIS) - FAVE, SEMI, GRANELLA - GRANTURCO (MAIS)	N	N	460
Parcella di rif. 0522VEN050HV381J												
12	01139			574	non irrigua	ciclo ortivo	4	574	(336-002-051-044-000) PRATO POLIFITA - DA FORAGGIO - MISTO - AVVICENDATO - NON PERMANENTE -	N	N	28
Parcella di rif. 0522VEN050DU469T												
12	01141			8724	non irrigua	ciclo seminativo	4	8724	(791-114-041-038-000) FASCE TAMPONE RIPARIALI-SISTEMI LINEARI-ARBOREE E ARBUSTIVE-INCLUSO/ADIACENTE AL	N	N	58
Parcella di rif. 0522VEN050DU468R												
12	01141			8724	non irrigua	ciclo seminativo	4	8724	(791-114-041-038-000) FASCE TAMPONE RIPARIALI-SISTEMI LINEARI-ARBOREE E ARBUSTIVE-INCLUSO/ADIACENTE AL	N	N	7
Parcella di rif. 0522VEN050DU468R												
12	01141			8724	non irrigua	ciclo seminativo	4	8724	(791-114-041-038-000) FASCE TAMPONE RIPARIALI-SISTEMI LINEARI-ARBOREE E ARBUSTIVE-INCLUSO/ADIACENTE AL	N	N	2
Parcella di rif. 0522VEN050DU468R												
12	01141			8724	non irrigua	ciclo seminativo	4	8724	(791-114-041-038-000) FASCE TAMPONE RIPARIALI-SISTEMI LINEARI-ARBOREE E ARBUSTIVE-INCLUSO/ADIACENTE AL	N	N	15
Parcella di rif. 0522VEN050DU468R												
12	01141			8724	non irrigua	ciclo seminativo	4	8724	(786-114-000-038-000) FOSSATI E CANALI-SISTEMI LINEARI-INCLUSO/ADIACENTE AL SEMINATIVO-	N	N	88
Parcella di rif. 0522VEN050HV383Q												
12	01141			8724	non irrigua	ciclo seminativo	4	8724	(786-114-000-038-000) FOSSATI E CANALI-SISTEMI LINEARI-INCLUSO/ADIACENTE AL SEMINATIVO-	N	N	216
Parcella di rif. 0522VEN050HV380K												

Dati catastali				8/8/23 11:29 AM	8/8/23 11:29 AM	Utilizzo Suolo						
Sez	Foglio	Part.	Sub	Sup. Catastale	Potenziale irriguo	Presenza ciclo colturale	Tipo Cond.	Superficie Condotta	1a Coltura	Serra	Biologico	Superficie Utilizzata
12	01141			8724	non irrigua	ciclo seminativo	4	8724	(786-114-000-038-000) FOSSATI E CANALI-SISTEMI LINEARI-INCLUSO/ADIACENTE AL SEMINATIVO-	N	N	49
Parcella di rif. 0522VEN050HV383Q												
12	01141			8724	non irrigua	ciclo seminativo	4	8724	(786-114-000-038-000) FOSSATI E CANALI-SISTEMI LINEARI-INCLUSO/ADIACENTE AL SEMINATIVO-	N	N	51
Parcella di rif. 0522VEN050HV383Q												
12	01141			8724	non irrigua	ciclo seminativo	4	8724	(786-114-000-038-000) FOSSATI E CANALI-SISTEMI LINEARI-INCLUSO/ADIACENTE AL SEMINATIVO-	N	N	660
Parcella di rif. 0522VEN050HV383Q												
12	01141			8724	non irrigua	ciclo seminativo	4	8724	(001-011-000-000-000) GRANTURCO (MAIS) - FAVE, SEMI, GRANELLA - GRANTURCO (MAIS)	N	N	82
Parcella di rif. 0522VEN050HV381J												
12	01141			8724	non irrigua	ciclo seminativo	4	8724	(001-011-000-000-000) GRANTURCO (MAIS) - FAVE, SEMI, GRANELLA - GRANTURCO (MAIS)	N	N	7513
Parcella di rif. 0522VEN050HV381J												
12	01141			8724	non irrigua	ciclo seminativo	4	8724	(001-011-000-000-000) GRANTURCO (MAIS) - FAVE, SEMI, GRANELLA - GRANTURCO (MAIS)	N	N	35
Parcella di rif. 0522VEN050HV381J												
12	01141			8724	non irrigua	ciclo seminativo	4	8724	(001-011-000-000-000) GRANTURCO (MAIS) - FAVE, SEMI, GRANELLA - GRANTURCO (MAIS)	N	N	26
Parcella di rif. 0522VEN050HV381J												
12	01141			8724	non irrigua	ciclo seminativo	4	8724	(336-002-051-044-000) PRATO POLIFITA - DA FORAGGIO - MISTO - AVVICENDATO - NON PERMANENTE -	N	N	35
Parcella di rif. 0522VEN050DU469T												
12	01141			8724	non irrigua	ciclo seminativo	4	8724	(780-000-000-000-000) USO NON AGRICOLO - TARE - TARE	N	N	1
Parcella di rif. 0522VEN050HV381J												
12	01141			8724	non irrigua	ciclo seminativo	4	8724	(780-000-000-000-000) USO NON AGRICOLO - TARE - TARE	N	N	9
Parcella di rif. 0522VEN050HV381J												

Dati catastali				8/8/23 11:29 AM	8/8/23 11:29 AM	Utilizzo Suolo							
Sez	Foglio	Part.	Sub	Sup. Catastale	Potenziale irriguo	Presenza ciclo colturale	Tipo Cond.	Superficie Condotta	1a Coltura		Serra	Biologico	Superficie Utilizzata
	82	00222		12456	non irrigua	ciclo seminativo	4	12456	(660-000-000-000-000)	MANUFATTI - MANUFATTI	N	N	270
Parcella di rif. 0518VEN050BO928N - 0518VEN050BO928N - 0518VEN050BO928N													
	82	00222		12456	non irrigua	ciclo seminativo	4	12456	(660-000-000-000-000)	MANUFATTI - MANUFATTI	N	N	162
Parcella di rif. 0520VEN050BO055N - 0520VEN050BO055N - 0520VEN050BO055N													
	82	00222		12456	non irrigua	ciclo seminativo	4	12456	(660-000-000-000-000)	MANUFATTI - MANUFATTI	N	N	301
Parcella di rif. 0518VEN050BO941W - 0518VEN050BO941W - 0518VEN050BO941W													
	82	00222		12456	non irrigua	ciclo seminativo	4	12456	(789-114-000-038-000)	MARGINI (BORDI) DEI CAMPI-SISTEMI LINEARI-INCLUSO/ADIACENTE AL SEMINATIVO-	N	N	33
Parcella di rif. 0518VEN050BO933C - 0518VEN050BO933C - 0518VEN050BO933C													
	82	00222		12456	non irrigua	ciclo seminativo	4	12456	(788-114-000-038-000)	SIEPI E FASCE ALBERATE-SISTEMI LINEARI-INCLUSO/ADIACENTE AL SEMINATIVO-	N	N	8
Parcella di rif. 0520VEN050ED454P - 0520VEN050ED454P - 0520VEN050ED454P													
	82	00222		12456	non irrigua	ciclo seminativo	4	12456	(004-011-000-000-000)	SOIA - FAVE, SEMI, GRANELLA - SOIA	N	N	11838
Parcella di rif. 0520VEN050DS075A - 0520VEN050DS075A - 0520VEN050DS075A													
	83	00007		1195	non irrigua	senza rotazione	2	1195	(004-011-000-000-000)	SOIA - FAVE, SEMI, GRANELLA - SOIA	N	N	1139
Parcella di rif. 0522VEN050HW942Z - 0522VEN050HW942Z - 0522VEN050HW942Z - 0522VEN050HW942Z													
	83	00023		5754	irrigua	ciclo seminativo	4	5754	(660-000-000-000-000)	MANUFATTI - MANUFATTI	N	N	41
Parcella di rif. 0520VEN050BO033F - 0520VEN050BO033F - 0520VEN050BO033F													
	83	00023		5754	irrigua	ciclo seminativo	4	5754	(870-011-000-000-000)	ORZO - FAVE, SEMI, GRANELLA - ORZO	N	N	4262
Parcella di rif. 0522VEN050DH955J													
	83	00023		5754	irrigua	ciclo seminativo	4	5754	(336-002-052-044-000)	PRATO POLIFITA - DA FORAGGIO - MISTO - NON AVVICENDATO PER ALMENO 5 ANNI -	N	N	1458
Parcella di rif.													

Dati catastali				8/8/23 11:29 AM	8/8/23 11:29 AM	Utilizzo Suolo							
Sez	Foglio	Part.	Sub	Sup. Catastale	Potenziale irriguo	Presenza ciclo colturale	Tipo Cond.	Superficie Condotta	1a Coltura		Serra	Biologico	Superficie Utilizzata
	83	00089		2574	irrigua	ciclo seminativo	4	2574	(870-011-000-000-000)	ORZO - FAVE, SEMI, GRANELLA - ORZO	N	N	2442
Parcella di rif. 0522VEN050DH955J													
	83	00089		2574	irrigua	ciclo seminativo	4	2574	(788-114-000-038-000)	SIEPI E FASCE ALBERATE-SISTEMI LINEARI-INCLUSO/ADIACENTE AL SEMINATIVO-	N	N	163
Parcella di rif. 0518VEN050BO939Q - 0518VEN050BO939Q - 0518VEN050BO939Q													
	83	00090		2574	irrigua	ciclo seminativo	4	2574	(870-011-000-000-000)	ORZO - FAVE, SEMI, GRANELLA - ORZO	N	N	2484
Parcella di rif. 0522VEN050DH955J													
	83	00090		2574	irrigua	ciclo seminativo	4	2574	(788-114-000-038-000)	SIEPI E FASCE ALBERATE-SISTEMI LINEARI-INCLUSO/ADIACENTE AL SEMINATIVO-	N	N	79
Parcella di rif. 0518VEN050BO939Q - 0518VEN050BO939Q - 0518VEN050BO939Q													
	83	00104		12126	non irrigua	senza rotazione	2	7983	(660-000-000-000-000)	MANUFATTI - MANUFATTI	N	N	257
Parcella di rif. 0518VEN050AO132G - 0518VEN050AO132G - 0518VEN050AO132G - 0518VEN050AO132G													
	83	00104		12126	non irrigua	senza rotazione	2	7983	(004-011-000-000-000)	SOIA - FAVE, SEMI, GRANELLA - SOIA	N	N	7718
Parcella di rif. 0522VEN050HW942Z - 0522VEN050HW942Z - 0522VEN050HW942Z - 0522VEN050HW942Z													
	83	00117		842	non irrigua	senza rotazione	2	842	(660-000-000-000-000)	MANUFATTI - MANUFATTI	N	N	746
Parcella di rif. 0520VEN050DM906J - 0520VEN050DM906J - 0520VEN050DM906J - 0520VEN050DM906J													
	83	00117		842	non irrigua	senza rotazione	2	842	(336-002-051-044-000)	PRATO POLIFITA - DA FORAGGIO - MISTO - AVVICENDATO - NON PERMANENTE -	N	N	92
Parcella di rif. 0522VEN050HW942Z - 0522VEN050HW942Z - 0522VEN050HW942Z													
	83	00117		842	non irrigua	senza rotazione	2	842	(780-000-000-000-000)	USO NON AGRICOLO - TARE - TARE	N	N	31
Parcella di rif. 0520VEN050BG825U - 0520VEN050BG825U - 0520VEN050BG825U - 0520VEN050BG825U													
	83	00173		2235	irrigua	ciclo seminativo	4	2235	(789-114-000-038-000)	MARGINI (BORDI) DEI CAMPI-SISTEMI LINEARI-INCLUSO/ADIACENTE AL SEMINATIVO-	N	N	326
Parcella di rif. 0520VEN050CU560Z - 0520VEN050CU560Z - 0520VEN050CU560Z													

Dati catastali				8/8/23 11:29 AM	8/8/23 11:29 AM	Utilizzo Suolo									
Sez	Foglio	Part.	Sub	Sup. Catastale	Potenziale irriguo	Presenza ciclo colturale	Tipo Cond.	Superficie Condotta	1a Coltura			Serra	Biologico	Superficie Utilizzata	
	83	00173		2235	irrigua	ciclo seminativo	4	2235	(870-011-000-000-000)	ORZO - FAVE, SEMI, GRANELLA - ORZO			N	N	2015
Parcella di rif. 0522VEN050DH955J															
	83	00173		2235	irrigua	ciclo seminativo	4	2235	(788-114-000-038-000)	SIEPI E FASCE ALBERATE-SISTEMI LINEARI-INCLUSO/ADIACENTE AL SEMINATIVO-			N	N	14
Parcella di rif. 0518VEN050BO939Q - 0518VEN050BO939Q - 0518VEN050BO939Q															
	83	00251		20367	non irrigua	senza rotazione	2	20367	(004-011-000-000-000)	SOIA - FAVE, SEMI, GRANELLA - SOIA			N	N	20329
Parcella di rif. 0522VEN050HW942Z - 0522VEN050HW942Z - 0522VEN050HW942Z - 0522VEN050HW942Z															
	83	00253		1660	non irrigua	senza rotazione	2	1660	(004-011-000-000-000)	SOIA - FAVE, SEMI, GRANELLA - SOIA			N	N	1631
Parcella di rif. 0522VEN050HW942Z - 0522VEN050HW942Z - 0522VEN050HW942Z - 0522VEN050HW942Z															
	83	00256		430	non irrigua	senza rotazione	2	430	(004-011-000-000-000)	SOIA - FAVE, SEMI, GRANELLA - SOIA			N	N	455
Parcella di rif. 0522VEN050HW942Z - 0522VEN050HW942Z - 0522VEN050HW942Z - 0522VEN050HW942Z															
	83	00257		1235	non irrigua	senza rotazione	2	1235	(004-011-000-000-000)	SOIA - FAVE, SEMI, GRANELLA - SOIA			N	N	1258
Parcella di rif. 0522VEN050HW942Z - 0522VEN050HW942Z - 0522VEN050HW942Z - 0522VEN050HW942Z															
	83	00259		1362	non irrigua	senza rotazione	2	1362	(004-011-000-000-000)	SOIA - FAVE, SEMI, GRANELLA - SOIA			N	N	1382
Parcella di rif. 0522VEN050HW942Z - 0522VEN050HW942Z - 0522VEN050HW942Z - 0522VEN050HW942Z															
	83	00261		593	non irrigua	senza rotazione	2	593	(004-011-000-000-000)	SOIA - FAVE, SEMI, GRANELLA - SOIA			N	N	622
Parcella di rif. 0522VEN050HW942Z - 0522VEN050HW942Z - 0522VEN050HW942Z - 0522VEN050HW942Z															
	84	00044		12322	non irrigua	ciclo seminativo	2	12322	(562-002-054-043-000)	ERBA MEDICA - DA FORAGGIO - DI LEGUMINOSE - PRATO PASCOLO IN PUREZZA AVVICENDATO -			N	N	183
Parcella di rif. 0522VEN050HK290Y - 0522VEN050HK290Y															
	84	00044		12322	non irrigua	ciclo seminativo	2	12322	(562-002-054-043-000)	ERBA MEDICA - DA FORAGGIO - DI LEGUMINOSE - PRATO PASCOLO IN PUREZZA AVVICENDATO -			N	N	2620
Parcella di rif. 0522VEN050HK290Y - 0522VEN050HK290Y															

Dati catastali				8/8/23 11:29 AM	8/8/23 11:29 AM	Utilizzo Suolo						
Sez	Foglio	Part.	Sub	Sup. Catastale	Potenziale irriguo	Presenza ciclo colturale	Tipo Cond.	Superficie Condotta	1a Coltura	Serra	Biologico	Superficie Utilizzata
84	00044			12322	non irrigua	ciclo seminativo	2	12322 (789-114-000-038-000)	MARGINI (BORDI) DEI CAMPI-SISTEMI LINEARI-INCLUSO/ADIACENTE AL SEMINATIVO-	N	N	1
<p>Parcella di rif. 0522VEN050HU243J - 0522VEN050HU243J</p>												
84	00044			12322	non irrigua	ciclo seminativo	2	12322 (789-114-000-038-000)	MARGINI (BORDI) DEI CAMPI-SISTEMI LINEARI-INCLUSO/ADIACENTE AL SEMINATIVO-	N	N	12
<p>Parcella di rif. 0522VEN050HU243J - 0522VEN050HU243J</p>												
84	00044			12322	non irrigua	ciclo seminativo	2	12322 (870-011-000-000-000)	ORZO - FAVE, SEMI, GRANELLA - ORZO	N	N	9132
<p>Parcella di rif. 0522VEN050HK290Y - 0522VEN050HK290Y</p>												
84	00044			12322	non irrigua	ciclo seminativo	2	12322 (336-002-051-044-000)	PRATO POLIFITA - DA FORAGGIO - MISTO - AVVICENDATO - NON PERMANENTE -	N	N	39
<p>Parcella di rif. 0522VEN050DI287B - 0522VEN050DI287B</p>												
84	00044			12322	non irrigua	ciclo seminativo	2	12322 (788-114-000-038-000)	SIEPI E FASCE ALBERATE-SISTEMI LINEARI-INCLUSO/ADIACENTE AL SEMINATIVO-	N	N	110
<p>Parcella di rif. 0519VEN050EM231N - 0519VEN050EM231N</p>												
84	00044			12322	non irrigua	ciclo seminativo	2	12322 (788-114-000-038-000)	SIEPI E FASCE ALBERATE-SISTEMI LINEARI-INCLUSO/ADIACENTE AL SEMINATIVO-	N	N	308
<p>Parcella di rif. 0522VEN050HV352L - 0522VEN050HV352L</p>												
84	00044			12322	non irrigua	ciclo seminativo	2	12322 (788-114-000-038-000)	SIEPI E FASCE ALBERATE-SISTEMI LINEARI-INCLUSO/ADIACENTE AL SEMINATIVO-	N	N	37
<p>Parcella di rif. 0522VEN050HV352L - 0522VEN050HV352L</p>												
84	00044			12322	non irrigua	ciclo seminativo	2	12322 (780-000-000-000-000)	USO NON AGRICOLO - TARE - TARE	N	N	12
<p>Parcella di rif. 0522VEN050HK290Y - 0522VEN050HK290Y</p>												
84	00064			10184	non irrigua	senza rotazione	2	10184 (562-002-054-043-000)	ERBA MEDICA - DA FORAGGIO - DI LEGUMINOSE - PRATO PASCOLO IN PUREZZA AVVICENDATO -	N	N	6369
<p>Parcella di rif. 0522VEN050HK290Y - 0522VEN050HK290Y</p>												
84	00064			10184	non irrigua	senza rotazione	2	10184 (562-002-054-043-000)	ERBA MEDICA - DA FORAGGIO - DI LEGUMINOSE - PRATO PASCOLO IN PUREZZA AVVICENDATO -	N	N	180
<p>Parcella di rif. 0522VEN050HK290Y - 0522VEN050HK290Y</p>												

Dati catastali				8/8/23 11:29 AM	8/8/23 11:29 AM	Utilizzo Suolo						
Sez	Foglio	Part.	Sub	Sup. Catastale	Potenziale irriguo	Presenza ciclo colturale	Tipo Cond.	Superficie Condotta	1a Coltura	Serra	Biologico	Superficie Utilizzata
84	00064			10184	non irrigua	senza rotazione	2	10184	(789-114-000-038-000) MARGINI (BORDI) DEI CAMPI-SISTEMI LINEARI-INCLUSO/ADIACENTE AL SEMINATIVO-	N	N	5
Parcella di rif. 0522VEN050HU243J - 0522VEN050HU243J												
84	00064			10184	non irrigua	senza rotazione	2	10184	(789-114-000-038-000) MARGINI (BORDI) DEI CAMPI-SISTEMI LINEARI-INCLUSO/ADIACENTE AL SEMINATIVO-	N	N	6
Parcella di rif. 0522VEN050HU243J - 0522VEN050HU243J												
84	00064			10184	non irrigua	senza rotazione	2	10184	(870-011-000-000-000) ORZO - FAVE, SEMI, GRANELLA - ORZO	N	N	2773
Parcella di rif. 0522VEN050HK290Y - 0522VEN050HK290Y												
84	00064			10184	non irrigua	senza rotazione	2	10184	(336-002-051-044-000) PRATO POLIFITA - DA FORAGGIO - MISTO - AVVICENDATO - NON PERMANENTE -	N	N	3
Parcella di rif. 0522VEN050DO773I - 0522VEN050DO773I												
84	00064			10184	non irrigua	senza rotazione	2	10184	(788-114-000-038-000) SIEPI E FASCE ALBERATE-SISTEMI LINEARI-INCLUSO/ADIACENTE AL SEMINATIVO-	N	N	554
Parcella di rif. 0522VEN050HV352L - 0522VEN050HV352L												
84	00064			10184	non irrigua	senza rotazione	2	10184	(788-114-000-038-000) SIEPI E FASCE ALBERATE-SISTEMI LINEARI-INCLUSO/ADIACENTE AL SEMINATIVO-	N	N	213
Parcella di rif. 0518VEN050BO926J - 0518VEN050BO926J												
84	00064			10184	non irrigua	senza rotazione	2	10184	(788-114-000-038-000) SIEPI E FASCE ALBERATE-SISTEMI LINEARI-INCLUSO/ADIACENTE AL SEMINATIVO-	N	N	152
Parcella di rif. 0519VEN050EM220N - 0519VEN050EM220N												
84	00096			5007	irrigua	ciclo seminativo	2	4900	(587-011-000-000-000) GRANO (FRUMENTO) TENERO - FAVE, SEMI, GRANELLA - GRANO (FRUMENTO) TENERO	N	N	21
Parcella di rif. 0522VEN050DT387O - 0522VEN050DT387O												
84	00096			5007	irrigua	ciclo seminativo	2	4900	(587-011-000-000-000) GRANO (FRUMENTO) TENERO - FAVE, SEMI, GRANELLA - GRANO (FRUMENTO) TENERO	N	N	4758
Parcella di rif. 0522VEN050DT387O - 0522VEN050DT387O												
84	00096			5007	irrigua	ciclo seminativo	2	4900	(336-002-051-044-000) PRATO POLIFITA - DA FORAGGIO - MISTO - AVVICENDATO - NON PERMANENTE -	N	N	80
Parcella di rif. 0522VEN050DI081G - 0522VEN050DI081G												

Dati catastali				8/8/23 11:29 AM	8/8/23 11:29 AM	Utilizzo Suolo						
Sez	Foglio	Part.	Sub	Sup. Catastale	Potenziale irriguo	Presenza ciclo colturale	Tipo Cond.	Superficie Condotta	1a Coltura	Serra	Biologico	Superficie Utilizzata
84	00096			5007	irrigua	ciclo seminativo	2	4900	(780-000-000-000-000) USO NON AGRICOLO - TARE - TARE	N	N	175
Parcella di rif. 0522VEN050HV353N - 0522VEN050HV353N												
84	00097			7680	non irrigua	ciclo seminativo	2	7680	(791-114-041-038-000) FASCE TAMPONE RIPARIALI-SISTEMI LINEARI-ARBOREE E ARBUSTIVE-INCLUSO/ADIACENTE AL	N	N	22
Parcella di rif. 0522VEN050DI076U - 0522VEN050DI076U												
84	00097			7680	non irrigua	ciclo seminativo	2	7680	(786-114-000-038-000) FOSSATI E CANALI-SISTEMI LINEARI-INCLUSO/ADIACENTE AL SEMINATIVO-	N	N	81
Parcella di rif. 0522VEN050DI078Y - 0522VEN050DI078Y												
84	00097			7680	non irrigua	ciclo seminativo	2	7680	(786-114-000-038-000) FOSSATI E CANALI-SISTEMI LINEARI-INCLUSO/ADIACENTE AL SEMINATIVO-	N	N	0
Parcella di rif. 0522VEN050FM252W - 0522VEN050FM252W												
84	00097			7680	non irrigua	ciclo seminativo	2	7680	(587-011-000-000-000) GRANO (FRUMENTO) TENERO - FAVE, SEMI, GRANELLA - GRANO (FRUMENTO) TENERO	N	N	3
Parcella di rif. 0522VEN050DT387O - 0522VEN050DT387O												
84	00097			7680	non irrigua	ciclo seminativo	2	7680	(587-011-000-000-000) GRANO (FRUMENTO) TENERO - FAVE, SEMI, GRANELLA - GRANO (FRUMENTO) TENERO	N	N	24
Parcella di rif. 0522VEN050DT387O - 0522VEN050DT387O												
84	00097			7680	non irrigua	ciclo seminativo	2	7680	(001-011-000-000-000) GRANTURCO (MAIS) - FAVE, SEMI, GRANELLA - GRANTURCO (MAIS)	N	N	7347
Parcella di rif. 0522VEN050DT387O - 0522VEN050DT387O - 0522VEN050DT387O												
84	00097			7680	non irrigua	ciclo seminativo	2	7680	(OV-OVL-OVL) Overlapping	N	N	79
Parcella di rif. 0522VEN050DT387O - 0522VEN050DT387O - 0522VEN050DT387O												
84	00097			7680	non irrigua	ciclo seminativo	2	7680	(OV-OVL-OVL) Overlapping	N	N	12
Parcella di rif. 0522VEN050FM252W - 0522VEN050FM252W												
84	00097			7680	non irrigua	ciclo seminativo	2	7680	(OV-OVL-OVL) Overlapping	N	N	17
Parcella di rif. 0522VEN050DI076U - 0522VEN050DI076U												

Dati catastali				8/8/23 11:29 AM	8/8/23 11:29 AM	Utilizzo Suolo									
Sez	Foglio	Part.	Sub	Sup. Catastale	Potenziale irriguo	Presenza ciclo colturale	Tipo Cond.	Superficie Condotta	1a Coltura			Serra	Biologico	Superficie Utilizzata	
84	00172			7520	irrigua	ciclo seminativo	2	7520	(788-114-000-038-000)	SIEPI E FASCE ALBERATE-SISTEMI LINEARI-INCLUSO/ADIACENTE AL SEMINATIVO-			N	N	243
Parcella di rif. 0518VEN050BO924D - 0518VEN050BO924D															
84	00172			7520	irrigua	ciclo seminativo	2	7520	(788-114-000-038-000)	SIEPI E FASCE ALBERATE-SISTEMI LINEARI-INCLUSO/ADIACENTE AL SEMINATIVO-			N	N	223
Parcella di rif. 0518VEN050BO931V - 0518VEN050BO931V															
84	00172			7520	irrigua	ciclo seminativo	2	7520	(004-011-000-000-000)	SOIA - FAVE, SEMI, GRANELLA - SOIA			N	N	7114
Parcella di rif. 0522VEN050DO773I															
84	00174			26864	irrigua	ciclo seminativo	2	26864	(660-000-000-000-000)	MANUFATTI - MANUFATTI			N	N	74
Parcella di rif. 0522VEN050BC849C															
84	00174			26864	irrigua	ciclo seminativo	2	26864	(788-114-000-038-000)	SIEPI E FASCE ALBERATE-SISTEMI LINEARI-INCLUSO/ADIACENTE AL SEMINATIVO-			N	N	28
Parcella di rif. 0522VEN050HV362M															
84	00174			26864	irrigua	ciclo seminativo	2	26864	(004-011-000-000-000)	SOIA - FAVE, SEMI, GRANELLA - SOIA			N	N	26847
Parcella di rif. 0522VEN050DO773I															
84	00266			1470	non irrigua	ciclo seminativo	2	1470	(788-114-000-038-000)	SIEPI E FASCE ALBERATE-SISTEMI LINEARI-INCLUSO/ADIACENTE AL SEMINATIVO-			N	N	373
Parcella di rif. 0519VEN050EM223T - 0519VEN050EM223T															
84	00266			1470	non irrigua	ciclo seminativo	2	1470	(004-011-000-000-000)	SOIA - FAVE, SEMI, GRANELLA - SOIA			N	N	1046
Parcella di rif. 0522VEN050DO773I															
84	00268			40560	non irrigua	ciclo seminativo	2	40560	(660-000-000-000-000)	MANUFATTI - MANUFATTI			N	N	9
Parcella di rif. 0522VEN050DO772G															
84	00268			40560	non irrigua	ciclo seminativo	2	40560	(788-114-000-038-000)	SIEPI E FASCE ALBERATE-SISTEMI LINEARI-INCLUSO/ADIACENTE AL SEMINATIVO-			N	N	32
Parcella di rif. 0519VEN050EM234W - 0519VEN050EM234W															

Dati catastali				8/8/23 11:29 AM	8/8/23 11:29 AM	Utilizzo Suolo									
Sez	Foglio	Part.	Sub	Sup. Catastale	Potenziale irriguo	Presenza ciclo colturale	Tipo Cond.	Superficie Condotta	1a Coltura			Serra	Biologico	Superficie Utilizzata	
	84	00268		40560	non irrigua	ciclo seminativo	2	40560	(788-114-000-038-000)	SIEPI E FASCE ALBERATE-SISTEMI LINEARI-INCLUSO/ADIACENTE AL SEMINATIVO-			N	N	205
Parcella di rif. 0522VEN050HV362M															
	84	00268		40560	non irrigua	ciclo seminativo	2	40560	(004-011-000-000-000)	SOIA - FAVE, SEMI, GRANELLA - SOIA			N	N	40460
Parcella di rif. 0522VEN050DO773I															
	84	00268		40560	non irrigua	ciclo seminativo	2	40560	(780-000-000-000-000)	USO NON AGRICOLO - TARE - TARE			N	N	16
Parcella di rif. 0522VEN050BC851I															
	84	00270		895	non irrigua	ciclo seminativo	2	895	(004-011-000-000-000)	SOIA - FAVE, SEMI, GRANELLA - SOIA			N	N	891
Parcella di rif. 0522VEN050DO773I															
	84	00273		18	non irrigua	senza rotazione	2	18	(660-000-000-000-000)	MANUFATTI - MANUFATTI			N	N	16
Parcella di rif. 0520VEN050BW253T - 0520VEN050BW253T															
	85	00031		2715	irrigua	ciclo seminativo	4	2715	(001-011-000-000-000)	GRANTURCO (MAIS) - FAVE, SEMI, GRANELLA - GRANTURCO (MAIS)			N	N	2732
Parcella di rif. 0520VEN050AT444W - 0520VEN050AT444W - 0520VEN050AT444W															
	85	00060		480	non irrigua	senza rotazione	2	480	(791-114-041-038-000)	FASCE TAMPONE RIPARIALI-SISTEMI LINEARI-ARBOREE E ARBUSTIVE-INCLUSO/ADIACENTE AL			N	N	29
Parcella di rif. 0522VEN050DI076U - 0522VEN050DI076U															
	85	00060		480	non irrigua	senza rotazione	2	480	(791-114-041-038-000)	FASCE TAMPONE RIPARIALI-SISTEMI LINEARI-ARBOREE E ARBUSTIVE-INCLUSO/ADIACENTE AL			N	N	41
Parcella di rif. 0522VEN050DI076U - 0522VEN050DI076U															
	85	00060		480	non irrigua	senza rotazione	2	480	(786-114-000-038-000)	FOSSATI E CANALI-SISTEMI LINEARI-INCLUSO/ADIACENTE AL SEMINATIVO-			N	N	51
Parcella di rif. 0522VEN050FM252W - 0522VEN050FM252W															
	85	00060		480	non irrigua	senza rotazione	2	480	(001-011-000-000-000)	GRANTURCO (MAIS) - FAVE, SEMI, GRANELLA - GRANTURCO (MAIS)			N	N	394
Parcella di rif. 0522VEN050DT387O - 0522VEN050DT387O - 0522VEN050DT387O															

Dati catastali				8/8/23 11:29 AM	8/8/23 11:29 AM	Utilizzo Suolo							
Sez	Foglio	Part.	Sub	Sup. Catastale	Potenziale irriguo	Presenza ciclo colturale	Tipo Cond.	Superficie Condotta	1a Coltura		Serra	Biologico	Superficie Utilizzata
85	00061			330	non irrigua	senza rotazione	4	330	(660-000-000-000-000)	MANUFATTI - MANUFATTI	N	N	294
Parcella di rif. 0520VEN050CU931D - 0520VEN050CU931D													
85	00125			2992	irrigua	ciclo seminativo	4	2992	(001-011-000-000-000)	GRANTURCO (MAIS) - FAVE, SEMI, GRANELLA - GRANTURCO (MAIS)	N	N	2813
Parcella di rif. 0520VEN050AT444W - 0520VEN050AT444W - 0520VEN050AT444W													
85	00125			2992	irrigua	ciclo seminativo	4	2992	(788-114-000-038-000)	SIEPI E FASCE ALBERATE-SISTEMI LINEARI-INCLUSO/ADIACENTE AL SEMINATIVO-	N	N	319
Parcella di rif. 0518VEN050BO937M - 0518VEN050BO937M													
85	00191			5155	non irrigua	ciclo seminativo	4	5155	(786-114-000-038-000)	FOSSATI E CANALI-SISTEMI LINEARI-INCLUSO/ADIACENTE AL SEMINATIVO-	N	N	192
Parcella di rif. 0520VEN050JQ988N													
85	00191			5155	non irrigua	ciclo seminativo	4	5155	(587-011-000-000-000)	GRANO (FRUMENTO) TENERO - FAVE, SEMI, GRANELLA - GRANO (FRUMENTO) TENERO	N	N	1245
Parcella di rif. 0520VEN050JQ989P													
85	00191			5155	non irrigua	ciclo seminativo	4	5155	(660-000-000-000-000)	MANUFATTI - MANUFATTI	N	N	2988
Parcella di rif. 0522VEN050DR968A													
85	00191			5155	non irrigua	ciclo seminativo	4	5155	(789-114-000-038-000)	MARGINI (BORDI) DEI CAMPI-SISTEMI LINEARI-INCLUSO/ADIACENTE AL SEMINATIVO-	N	N	263
Parcella di rif. 0520VEN050JQ990W													
85	00191			5155	non irrigua	ciclo seminativo	4	5155	(336-002-051-044-000)	PRATO POLIFITA - DA FORAGGIO - MISTO - AVVICENDATO - NON PERMANENTE -	N	N	197
Parcella di rif. 0520VEN050JQ989P													
85	00191			5155	non irrigua	ciclo seminativo	4	5155	(780-000-000-000-000)	USO NON AGRICOLO - TARE - TARE	N	N	255
Parcella di rif. 0520VEN050JQ987L													
85	00191			5155	non irrigua	ciclo seminativo	4	5155	(780-000-000-000-000)	USO NON AGRICOLO - TARE - TARE	N	N	5
Parcella di rif. 0522VEN050DR967Y													

Dati catastali				8/8/23 11:29 AM	8/8/23 11:29 AM	Utilizzo Suolo									
Sez	Foglio	Part.	Sub	Sup. Catastale	Potenziale irriguo	Presenza ciclo colturale	Tipo Cond.	Superficie Condotta	1a Coltura			Serra	Biologico	Superficie Utilizzata	
85	00192			6245	non irrigua	ciclo seminativo	4	6245	(587-011-000-000-000)	GRANO (FRUMENTO) TENERO - FAVE, SEMI, GRANELLA - GRANO (FRUMENTO) TENERO			N	N	5319
Parcella di rif. 0520VEN050JQ989P															
85	00192			6245	non irrigua	ciclo seminativo	4	6245	(660-000-000-000-000)	MANUFATTI - MANUFATTI			N	N	82
Parcella di rif. 0522VEN050DR968A															
85	00192			6245	non irrigua	ciclo seminativo	4	6245	(789-114-000-038-000)	MARGINI (BORDI) DEI CAMPI-SISTEMI LINEARI-INCLUSO/ADIACENTE AL SEMINATIVO-			N	N	80
Parcella di rif. 0520VEN050JQ990W															
85	00192			6245	non irrigua	ciclo seminativo	4	6245	(336-002-051-044-000)	PRATO POLIFITA - DA FORAGGIO - MISTO - AVVICENDATO - NON PERMANENTE -			N	N	362
Parcella di rif. 0520VEN050JQ989P															
85	00192			6245	non irrigua	ciclo seminativo	4	6245	(788-114-000-038-000)	SIEPI E FASCE ALBERATE-SISTEMI LINEARI-INCLUSO/ADIACENTE AL SEMINATIVO-			N	N	115
Parcella di rif. 0520VEN050JQ991V															
85	00192			6245	non irrigua	ciclo seminativo	4	6245	(780-000-000-000-000)	USO NON AGRICOLO - TARE - TARE			N	N	329
Parcella di rif. 0520VEN050JQ987L															
86	00002			36754	non irrigua	senza rotazione	2	36754	(791-114-041-038-000)	FASCE TAMPONE RIPARIALI-SISTEMI LINEARI-ARBOREE E ARBUSTIVE-INCLUSO/ADIACENTE AL			N	N	70
Parcella di rif. 0522VEN050DI077W - 0522VEN050DI077W															
86	00002			36754	non irrigua	senza rotazione	2	36754	(791-114-041-038-000)	FASCE TAMPONE RIPARIALI-SISTEMI LINEARI-ARBOREE E ARBUSTIVE-INCLUSO/ADIACENTE AL			N	N	187
Parcella di rif. 0522VEN050DI077W - 0522VEN050DI077W															
86	00002			36754	non irrigua	senza rotazione	2	36754	(791-114-041-038-000)	FASCE TAMPONE RIPARIALI-SISTEMI LINEARI-ARBOREE E ARBUSTIVE-INCLUSO/ADIACENTE AL			N	N	14
Parcella di rif. 0522VEN050CE369Z - 0522VEN050CE369Z															
86	00002			36754	non irrigua	senza rotazione	2	36754	(786-114-000-038-000)	FOSSATI E CANALI-SISTEMI LINEARI-INCLUSO/ADIACENTE AL SEMINATIVO-			N	N	199
Parcella di rif. 0522VEN050CE375S - 0522VEN050CE375S															

Dati catastali				8/8/23 11:29 AM	8/8/23 11:29 AM	Utilizzo Suolo						
Sez	Foglio	Part.	Sub	Sup. Catastale	Potenziale irriguo	Presenza ciclo colturale	Tipo Cond.	Superficie Condotta	1a Coltura	Serra	Biologico	Superficie Utilizzata
86	00002			36754	non irrigua	senza rotazione	2	36754	(786-114-000-038-000) FOSSATI E CANALI-SISTEMI LINEARI-INCLUSO/ADIACENTE AL SEMINATIVO-	N	N	653
Parcella di rif. 0522VEN050HV351G - 0522VEN050HV351G												
86	00002			36754	non irrigua	senza rotazione	2	36754	(786-114-000-038-000) FOSSATI E CANALI-SISTEMI LINEARI-INCLUSO/ADIACENTE AL SEMINATIVO-	N	N	18
Parcella di rif. 0522VEN050FM252W - 0522VEN050FM252W												
86	00002			36754	non irrigua	senza rotazione	2	36754	(786-114-000-038-000) FOSSATI E CANALI-SISTEMI LINEARI-INCLUSO/ADIACENTE AL SEMINATIVO-	N	N	57
Parcella di rif. 0522VEN050FM252W - 0522VEN050FM252W												
86	00002			36754	non irrigua	senza rotazione	2	36754	(587-011-000-000-000) GRANO (FRUMENTO) TENERO - FAVE, SEMI, GRANELLA - GRANO (FRUMENTO) TENERO	N	N	2223
Parcella di rif. 0522VEN050DT387O - 0522VEN050DT387O												
86	00002			36754	non irrigua	senza rotazione	2	36754	(587-011-000-000-000) GRANO (FRUMENTO) TENERO - FAVE, SEMI, GRANELLA - GRANO (FRUMENTO) TENERO	N	N	40
Parcella di rif. 0522VEN050DT387O - 0522VEN050DT387O												
86	00002			36754	non irrigua	senza rotazione	2	36754	(001-011-000-000-000) GRANTURCO (MAIS) - FAVE, SEMI, GRANELLA - GRANTURCO (MAIS)	N	N	32772
Parcella di rif. 0522VEN050DT387O - 0522VEN050DT387O - 0522VEN050DT387O												
86	00002			36754	non irrigua	senza rotazione	2	36754	(OV-OVL-OVL) Overlapping	N	N	162
Parcella di rif. 0522VEN050DT387O - 0522VEN050DT387O - 0522VEN050DT387O												
86	00002			36754	non irrigua	senza rotazione	2	36754	(OV-OVL-OVL) Overlapping	N	N	1
Parcella di rif. 0522VEN050DT387O - 0522VEN050DT387O												
86	00004			2594	non irrigua	senza rotazione	2	2594	(786-114-000-038-000) FOSSATI E CANALI-SISTEMI LINEARI-INCLUSO/ADIACENTE AL SEMINATIVO-	N	N	84
Parcella di rif. 0522VEN050HV351G - 0522VEN050HV351G												
86	00004			2594	non irrigua	senza rotazione	2	2594	(786-114-000-038-000) FOSSATI E CANALI-SISTEMI LINEARI-INCLUSO/ADIACENTE AL SEMINATIVO-	N	N	36
Parcella di rif. 0522VEN050CE375S - 0522VEN050CE375S												

Dati catastali				8/8/23 11:29 AM	8/8/23 11:29 AM	Utilizzo Suolo						
Sez	Foglio	Part.	Sub	Sup. Catastale	Potenziale irriguo	Presenza ciclo colturale	Tipo Cond.	Superficie Condotta	1a Coltura	Serra	Biologico	Superficie Utilizzata
86	00004			2594	non irrigua	senza rotazione	2	2594	(587-011-000-000-000) GRANO (FRUMENTO) TENERO - FAVE, SEMI, GRANELLA - GRANO (FRUMENTO) TENERO	N	N	1422
Parcella di rif. 0522VEN050DI080H - 0522VEN050DI080H												
86	00004			2594	non irrigua	senza rotazione	2	2594	(587-011-000-000-000) GRANO (FRUMENTO) TENERO - FAVE, SEMI, GRANELLA - GRANO (FRUMENTO) TENERO	N	N	328
Parcella di rif. 0522VEN050DT387O - 0522VEN050DT387O												
86	00004			2594	non irrigua	senza rotazione	2	2594	(587-011-000-000-000) GRANO (FRUMENTO) TENERO - FAVE, SEMI, GRANELLA - GRANO (FRUMENTO) TENERO	N	N	4
Parcella di rif. 0522VEN050DT387O - 0522VEN050DT387O												
86	00004			2594	non irrigua	senza rotazione	2	2594	(785-000-000-000-000) GRUPPI DI ALBERI E BOSCHETTI - GRUPPI DI ALBERI E BOSCHETTI	N	N	173
Parcella di rif. 0520VEN050GL792L - 0520VEN050GL792L - 0520VEN050GL792L - 0520VEN050GL792L												
86	00004			2594	non irrigua	senza rotazione	2	2594	(660-000-000-000-000) MANUFATTI - MANUFATTI	N	N	179
Parcella di rif. 0522VEN050HV387A - 0522VEN050HV387A												
86	00004			2594	non irrigua	senza rotazione	2	2594	(780-000-000-000-000) USO NON AGRICOLO - TARE - TARE	N	N	366
Parcella di rif. 0522VEN050BN941U - 0522VEN050BN941U												
86	00120			10300	non irrigua	senza rotazione	2	10300	(001-011-000-000-000) GRANTURCO (MAIS) - FAVE, SEMI, GRANELLA - GRANTURCO (MAIS)	N	N	9291
Parcella di rif. 0522VEN050HV366W												
86	00120			10300	non irrigua	senza rotazione	2	10300	(660-000-000-000-000) MANUFATTI - MANUFATTI	N	N	48
Parcella di rif. 0522VEN050DI621O												
86	00120			10300	non irrigua	senza rotazione	2	10300	(660-000-000-000-000) MANUFATTI - MANUFATTI	N	N	1
Parcella di rif. 0522VEN050DI692A												
86	00120			10300	non irrigua	senza rotazione	2	10300	(660-000-000-000-000) MANUFATTI - MANUFATTI	N	N	4
Parcella di rif. 0522VEN050CA676Y												

Dati catastali				8/8/23 11:29 AM	8/8/23 11:29 AM	Utilizzo Suolo						
Sez	Foglio	Part.	Sub	Sup. Catastale	Potenziale irriguo	Presenza ciclo colturale	Tipo Cond.	Superficie Condotta	1a Coltura	Serra	Biologico	Superficie Utilizzata
86	00120			10300	non irrigua	senza rotazione	2	10300	(336-002-051-044-000) PRATO POLIFITA - DA FORAGGIO - MISTO - AVVICENDATO - NON PERMANENTE -	N	N	99
Parcella di rif. 0522VEN050HV366W												
86	00120			10300	non irrigua	senza rotazione	2	10300	(788-114-000-038-000) SIEPI E FASCE ALBERATE-SISTEMI LINEARI-INCLUSO/ADIACENTE AL SEMINATIVO-	N	N	219
Parcella di rif. 0522VEN050DW596W												
86	00120			10300	non irrigua	senza rotazione	2	10300	(788-114-000-038-000) SIEPI E FASCE ALBERATE-SISTEMI LINEARI-INCLUSO/ADIACENTE AL SEMINATIVO-	N	N	382
Parcella di rif. 0518VEN050BO946L - 0518VEN050BO946L - 0518VEN050BO946L - 0518VEN050BO946L - 0518VEN050BO946L												
86	00126			4924	irrigua	ciclo seminativo	4	4924	(001-011-000-000-000) GRANTURCO (MAIS) - FAVE, SEMI, GRANELLA - GRANTURCO (MAIS)	N	N	4517
Parcella di rif. 0522VEN050HV350H												
86	00126			4924	irrigua	ciclo seminativo	4	4924	(788-114-000-038-000) SIEPI E FASCE ALBERATE-SISTEMI LINEARI-INCLUSO/ADIACENTE AL SEMINATIVO-	N	N	356
Parcella di rif. 0522VEN050HV378B												
86	00126			4924	irrigua	ciclo seminativo	4	4924	(780-000-000-000-000) USO NON AGRICOLO - TARE - TARE	N	N	15
Parcella di rif. 0522VEN050HV356V												
86	00128			12050	non irrigua	senza rotazione	2	12050	(791-114-041-038-000) FASCE TAMPONE RIPARIALI-SISTEMI LINEARI-ARBOREE E ARBUSTIVE-INCLUSO/ADIACENTE AL	N	N	587
Parcella di rif. 0520VEN050GP341V - 0520VEN050GP341V - 0520VEN050GP341V - 0520VEN050GP341V - 0520VEN050GP341V - 0520VEN050GP341V -												
86	00128			12050	non irrigua	senza rotazione	2	12050	(791-114-041-038-000) FASCE TAMPONE RIPARIALI-SISTEMI LINEARI-ARBOREE E ARBUSTIVE-INCLUSO/ADIACENTE AL	N	N	387
Parcella di rif. 0522VEN050DI741S - 0522VEN050DI741S												
86	00128			12050	non irrigua	senza rotazione	2	12050	(786-114-000-038-000) FOSSATI E CANALI-SISTEMI LINEARI-INCLUSO/ADIACENTE AL SEMINATIVO-	N	N	596
Parcella di rif. 0520VEN050AF819B - 0520VEN050AF819B - 0520VEN050AF819B - 0520VEN050AF819B - 0520VEN050AF819B - 0520VEN050AF819B -												
86	00128			12050	non irrigua	senza rotazione	2	12050	(587-011-000-000-000) GRANO (FRUMENTO) TENERO - FAVE, SEMI, GRANELLA - GRANO (FRUMENTO) TENERO	N	N	9564
Parcella di rif. 0522VEN050DH724Y - 0522VEN050DH724Y												

Dati catastali				8/8/23 11:29 AM	8/8/23 11:29 AM	Utilizzo Suolo						
Sez	Foglio	Part.	Sub	Sup. Catastale	Potenziale irriguo	Presenza ciclo colturale	Tipo Cond.	Superficie Condotta	1a Coltura	Serra	Biologico	Superficie Utilizzata
86	00201			3560	non irrigua	senza rotazione	4	3560	(001-011-000-000-000) GRANTURCO (MAIS) - FAVE, SEMI, GRANELLA - GRANTURCO (MAIS)	N	N	95
Parcella di rif. 0522VEN050HV350H												
86	00201			3560	non irrigua	senza rotazione	4	3560	(001-011-000-000-000) GRANTURCO (MAIS) - FAVE, SEMI, GRANELLA - GRANTURCO (MAIS)	N	N	3360
Parcella di rif. 0522VEN050HV350H												
86	00201			3560	non irrigua	senza rotazione	4	3560	(788-114-000-038-000) SIEPI E FASCE ALBERATE-SISTEMI LINEARI-INCLUSO/ADIACENTE AL SEMINATIVO-	N	N	88
Parcella di rif. 0522VEN050HV378B												
86	00241			4100	irrigua	ciclo seminativo	4	4100	(789-114-000-038-000) MARGINI (BORDI) DEI CAMPI-SISTEMI LINEARI-INCLUSO/ADIACENTE AL SEMINATIVO-	N	N	115
Parcella di rif. 0520VEN050ID191L - 0520VEN050ID191L - 0520VEN050ID191L - 0520VEN050ID191L - 0520VEN050ID191L												
86	00241			4100	irrigua	ciclo seminativo	4	4100	(004-011-000-000-000) SOIA - FAVE, SEMI, GRANELLA - SOIA	N	N	3877
Parcella di rif. 0522VEN050IG953O - 0522VEN050IG953O												
86	00241			4100	irrigua	ciclo seminativo	4	4100	(004-011-000-000-000) SOIA - FAVE, SEMI, GRANELLA - SOIA	N	N	34
Parcella di rif. 0522VEN050IG953O - 0522VEN050IG953O												
86	00246			892	non irrigua	senza rotazione	4	892	(001-011-000-000-000) GRANTURCO (MAIS) - FAVE, SEMI, GRANELLA - GRANTURCO (MAIS)	N	N	810
Parcella di rif. 0522VEN050HV358Z - 0522VEN050HV358Z												
86	00246			892	non irrigua	senza rotazione	4	892	(789-114-000-038-000) MARGINI (BORDI) DEI CAMPI-SISTEMI LINEARI-INCLUSO/ADIACENTE AL SEMINATIVO-	N	N	16
Parcella di rif. 0522VEN050IC481U - 0522VEN050IC481U												
86	00388			3710	non irrigua	senza rotazione	4	3710	(001-011-000-000-000) GRANTURCO (MAIS) - FAVE, SEMI, GRANELLA - GRANTURCO (MAIS)	N	N	3314
Parcella di rif. 0522VEN050HV358Z - 0522VEN050HV358Z												
86	00388			3710	non irrigua	senza rotazione	4	3710	(789-114-000-038-000) MARGINI (BORDI) DEI CAMPI-SISTEMI LINEARI-INCLUSO/ADIACENTE AL SEMINATIVO-	N	N	113
Parcella di rif. 0518VEN050BO927L - 0518VEN050BO927L - 0518VEN050BO927L - 0518VEN050BO927L - 0518VEN050BO927L - 0518VEN050BO927L												

Dati catastali				8/8/23 11:29 AM	8/8/23 11:29 AM	Utilizzo Suolo								
Sez	Foglio	Part.	Sub	Sup. Catastale	Potenziale irriguo	Presenza ciclo colturale	Tipo Cond.	Superficie Condotta	1a Coltura			Serra	Biologico	Superficie Utilizzata
86	00388			3710	non irrigua	senza rotazione	4	3710	(789-114-000-038-000)	MARGINI (BORDI) DEI CAMPI-SISTEMI LINEARI-INCLUSO/ADIACENTE AL SEMINATIVO-	N	N	51	
Parcella di rif. 0522VEN050IC481U - 0522VEN050IC481U														
86	00388			3710	non irrigua	senza rotazione	4	3710	(789-114-000-038-000)	MARGINI (BORDI) DEI CAMPI-SISTEMI LINEARI-INCLUSO/ADIACENTE AL SEMINATIVO-	N	N	57	
Parcella di rif. 0520VEN050GL812F - 0520VEN050GL812F - 0520VEN050GL812F - 0520VEN050GL812F - 0520VEN050GL812F - 0520VEN050GL812F														
86	00388			3710	non irrigua	senza rotazione	4	3710	(788-114-000-038-000)	SIEPI E FASCE ALBERATE-SISTEMI LINEARI-INCLUSO/ADIACENTE AL SEMINATIVO-	N	N	135	
Parcella di rif. 0522VEN050DR020K														
86	00388			3710	non irrigua	senza rotazione	4	3710	(780-000-000-000-000)	USO NON AGRICOLO - TARE - TARE	N	N	59	
Parcella di rif. 0522VEN050HV356V														
86	00402			7000	non irrigua	ciclo seminativo	2	7000	(587-011-000-000-000)	GRANO (FRUMENTO) TENERO - FAVE, SEMI, GRANELLA - GRANO (FRUMENTO) TENERO	N	N	7000	
Parcella di rif. 0522VEN050GM889F														
86	00635			679	non irrigua	senza rotazione	4	679	(660-000-000-000-000)	MANUFATTI - MANUFATTI	N	N	872	
Parcella di rif. 0522VEN050AZ571C														
86	00733			2403	non irrigua	senza rotazione	4	2403	(660-000-000-000-000)	MANUFATTI - MANUFATTI	N	N	1818	
Parcella di rif. 0518VEN050BO945J														
86	00774			11435	non irrigua	senza rotazione	2	11435	(001-011-000-000-000)	GRANTURCO (MAIS) - FAVE, SEMI, GRANELLA - GRANTURCO (MAIS)	N	N	11060	
Parcella di rif. 0522VEN050HV358Z - 0522VEN050HV358Z														
86	00774			11435	non irrigua	senza rotazione	2	11435	(789-114-000-038-000)	MARGINI (BORDI) DEI CAMPI-SISTEMI LINEARI-INCLUSO/ADIACENTE AL SEMINATIVO-	N	N	180	
Parcella di rif. 0522VEN050IC481U - 0522VEN050IC481U														
86	00774			11435	non irrigua	senza rotazione	2	11435	(789-114-000-038-000)	MARGINI (BORDI) DEI CAMPI-SISTEMI LINEARI-INCLUSO/ADIACENTE AL SEMINATIVO-	N	N	22	
Parcella di rif. 0522VEN050IC481U - 0522VEN050IC481U														

Dati catastali				8/8/23 11:29 AM	8/8/23 11:29 AM	Utilizzo Suolo						
Sez	Foglio	Part.	Sub	Sup. Catastale	Potenziale irriguo	Presenza ciclo colturale	Tipo Cond.	Superficie Condotta	1a Coltura	Serra	Biologico	Superficie Utilizzata
86	00774			11435	non irrigua	senza rotazione	2	11435	(789-114-000-038-000) MARGINI (BORDI) DEI CAMPI-SISTEMI LINEARI-INCLUSO/ADIACENTE AL SEMINATIVO-	N	N	61
Parcella di rif. 0522VEN050IC481U - 0522VEN050IC481U												
86	00774			11435	non irrigua	senza rotazione	2	11435	(788-114-000-038-000) SIEPI E FASCE ALBERATE-SISTEMI LINEARI-INCLUSO/ADIACENTE AL SEMINATIVO-	N	N	2
Parcella di rif. 0522VEN050IC482Z - 0522VEN050IC482Z												
86	00774			11435	non irrigua	senza rotazione	2	11435	(788-114-000-038-000) SIEPI E FASCE ALBERATE-SISTEMI LINEARI-INCLUSO/ADIACENTE AL SEMINATIVO-	N	N	4
Parcella di rif. 0522VEN050IC482Z - 0522VEN050IC482Z												
86	00775			6485	irrigua	ciclo seminativo	2	6485	(001-011-000-000-000) GRANTURCO (MAIS) - FAVE, SEMI, GRANELLA - GRANTURCO (MAIS)	N	N	6061
Parcella di rif. 0522VEN050HV358Z - 0522VEN050HV358Z												
86	00775			6485	irrigua	ciclo seminativo	2	6485	(789-114-000-038-000) MARGINI (BORDI) DEI CAMPI-SISTEMI LINEARI-INCLUSO/ADIACENTE AL SEMINATIVO-	N	N	33
Parcella di rif. 0522VEN050CA563N - 0522VEN050CA563N												
86	00816			13731	non irrigua	ciclo seminativo	2	13731	(587-011-000-000-000) GRANO (FRUMENTO) TENERO - FAVE, SEMI, GRANELLA - GRANO (FRUMENTO) TENERO	N	N	9513
Parcella di rif. 0522VEN050JE267J												
86	00816			13731	non irrigua	ciclo seminativo	2	13731	(587-011-000-000-000) GRANO (FRUMENTO) TENERO - FAVE, SEMI, GRANELLA - GRANO (FRUMENTO) TENERO	N	N	4082
Parcella di rif. 0522VEN050GM889F												
86	00816			13731	non irrigua	ciclo seminativo	2	13731	(660-000-000-000-000) MANUFATTI - MANUFATTI	N	N	101
Parcella di rif. 0520VEN050HW780T												
86	00816			13731	non irrigua	ciclo seminativo	2	13731	(660-000-000-000-000) MANUFATTI - MANUFATTI	N	N	34
Parcella di rif. 0522VEN050DR017Z												
86	00816			13731	non irrigua	ciclo seminativo	2	13731	(789-114-000-038-000) MARGINI (BORDI) DEI CAMPI-SISTEMI LINEARI-INCLUSO/ADIACENTE AL SEMINATIVO-	N	N	200
Parcella di rif. 0522VEN050DR018B												

Dati catastali				8/8/23 11:29 AM	8/8/23 11:29 AM	Utilizzo Suolo							
Sez	Foglio	Part.	Sub	Sup. Catastale	Potenziale irriguo	Presenza ciclo colturale	Tipo Cond.	Superficie Condotta	1a Coltura	Serra	Biologico	Superficie Utilizzata	
86	00816			13731	non irrigua	ciclo seminativo	2	13731	(780-000-000-000-000)	USO NON AGRICOLO - TARE - TARE	N	N	8
Parcella di rif. 0522VEN050GM889F													
86	00873			28842	non irrigua	ciclo ortivo	2	28842	(786-114-000-038-000)	FOSSATI E CANALI-SISTEMI LINEARI-INCLUSO/ADIACENTE AL SEMINATIVO-	N	N	794
Parcella di rif. 0522VEN050HV351G - 0522VEN050HV351G													
86	00873			28842	non irrigua	ciclo ortivo	2	28842	(587-011-000-000-000)	GRANO (FRUMENTO) TENERO - FAVE, SEMI, GRANELLA - GRANO (FRUMENTO) TENERO	N	N	4949
Parcella di rif. 0522VEN050DT387O - 0522VEN050DT387O													
86	00873			28842	non irrigua	ciclo ortivo	2	28842	(587-011-000-000-000)	GRANO (FRUMENTO) TENERO - FAVE, SEMI, GRANELLA - GRANO (FRUMENTO) TENERO	N	N	20985
Parcella di rif. 0522VEN050DT387O - 0522VEN050DT387O													
86	00873			28842	non irrigua	ciclo ortivo	2	28842	(001-011-000-000-000)	GRANTURCO (MAIS) - FAVE, SEMI, GRANELLA - GRANTURCO (MAIS)	N	N	48
Parcella di rif. 0522VEN050DT387O - 0522VEN050DT387O - 0522VEN050DT387O													
86	00873			28842	non irrigua	ciclo ortivo	2	28842	(660-000-000-000-000)	MANUFATTI - MANUFATTI	N	N	163
Parcella di rif. 0522VEN050HV387A - 0522VEN050HV387A													
86	00873			28842	non irrigua	ciclo ortivo	2	28842	(660-000-000-000-000)	MANUFATTI - MANUFATTI	N	N	19
Parcella di rif. 0522VEN050DT384G - 0522VEN050DT384G													
86	00873			28842	non irrigua	ciclo ortivo	2	28842	(660-000-000-000-000)	MANUFATTI - MANUFATTI	N	N	1545
Parcella di rif. 0522VEN050HV387A - 0522VEN050HV387A													
86	00873			28842	non irrigua	ciclo ortivo	2	28842	(OV-OVL-OVL)	Overlapping	N	N	9
Parcella di rif. 0522VEN050DT387O - 0522VEN050DT387O													
86	00873			28842	non irrigua	ciclo ortivo	2	28842	(OV-OVL-OVL)	Overlapping	N	N	9
Parcella di rif. 0522VEN050HV353N - 0522VEN050HV353N													

Dati catastali				8/8/23 11:29 AM	8/8/23 11:29 AM	Utilizzo Suolo						
Sez	Foglio	Part.	Sub	Sup. Catastale	Potenziale irriguo	Presenza ciclo colturale	Tipo Cond.	Superficie Condotta	1a Coltura	Serra	Biologico	Superficie Utilizzata
86	00873			28842	non irrigua	ciclo ortivo	2	28842	(780-000-000-000-000) USO NON AGRICOLO - TARE - TARE	N	N	75
<p>Parcella di rif. 0522VEN050HV353N - 0522VEN050HV353N</p>												
86	00988			1920	non irrigua	ciclo seminativo	4	1920	(001-011-000-000-000) GRANTURCO (MAIS) - FAVE, SEMI, GRANELLA - GRANTURCO (MAIS)	N	N	1929
<p>Parcella di rif. 0522VEN050HV350H</p>												
86	00988			1920	non irrigua	ciclo seminativo	4	1920	(660-000-000-000-000) MANUFATTI - MANUFATTI	N	N	2
<p>Parcella di rif. 0522VEN050IC480V</p>												
86	00988			1920	non irrigua	ciclo seminativo	4	1920	(788-114-000-038-000) SIEPI E FASCE ALBERATE-SISTEMI LINEARI-INCLUSO/ADIACENTE AL SEMINATIVO-	N	N	40
<p>Parcella di rif. 0522VEN050HV378B</p>												
86	00990			4245	non irrigua	ciclo seminativo	4	4245	(001-011-000-000-000) GRANTURCO (MAIS) - FAVE, SEMI, GRANELLA - GRANTURCO (MAIS)	N	N	4092
<p>Parcella di rif. 0522VEN050HV350H</p>												
86	00990			4245	non irrigua	ciclo seminativo	4	4245	(660-000-000-000-000) MANUFATTI - MANUFATTI	N	N	362
<p>Parcella di rif. 0522VEN050IC480V</p>												
86	00990			4245	non irrigua	ciclo seminativo	4	4245	(788-114-000-038-000) SIEPI E FASCE ALBERATE-SISTEMI LINEARI-INCLUSO/ADIACENTE AL SEMINATIVO-	N	N	5
<p>Parcella di rif. 0522VEN050HV378B</p>												
86	01084			6459	non irrigua	senza rotazione	4	6459	(001-011-000-000-000) GRANTURCO (MAIS) - FAVE, SEMI, GRANELLA - GRANTURCO (MAIS)	N	N	6075
<p>Parcella di rif. 0522VEN050HV358Z - 0522VEN050HV358Z</p>												
86	01084			6459	non irrigua	senza rotazione	4	6459	(789-114-000-038-000) MARGINI (BORDI) DEI CAMPI-SISTEMI LINEARI-INCLUSO/ADIACENTE AL SEMINATIVO-	N	N	63
<p>Parcella di rif. 0522VEN050IC481U - 0522VEN050IC481U</p>												
86	01084			6459	non irrigua	senza rotazione	4	6459	(788-114-000-038-000) SIEPI E FASCE ALBERATE-SISTEMI LINEARI-INCLUSO/ADIACENTE AL SEMINATIVO-	N	N	41
<p>Parcella di rif. 0522VEN050HV378B</p>												

Dati catastali				8/8/23 11:29 AM	8/8/23 11:29 AM	Utilizzo Suolo						
Sez	Foglio	Part.	Sub	Sup. Catastale	Potenziale irriguo	Presenza ciclo colturale	Tipo Cond.	Superficie Condotta	1a Coltura	Serra	Biologico	Superficie Utilizzata
86	01084			6459	non irrigua	senza rotazione	4	6459	(780-000-000-000-000) USO NON AGRICOLO - TARE - TARE	N	N	152
Parcella di rif. 0522VEN050HV356V												
86	01084			6459	non irrigua	senza rotazione	4	6459	(780-000-000-000-000) USO NON AGRICOLO - TARE - TARE	N	N	49
Parcella di rif. 0522VEN050HV356V												
86	01085			6458	non irrigua	senza rotazione	4	6458	(001-011-000-000-000) GRANTURCO (MAIS) - FAVE, SEMI, GRANELLA - GRANTURCO (MAIS)	N	N	5113
Parcella di rif. 0522VEN050HV358Z - 0522VEN050HV358Z												
86	01085			6458	non irrigua	senza rotazione	4	6458	(789-114-000-038-000) MARGINI (BORDI) DEI CAMPI-SISTEMI LINEARI-INCLUSO/ADIACENTE AL SEMINATIVO-	N	N	13
Parcella di rif. 0522VEN050IC481U												
86	01085			6458	non irrigua	senza rotazione	4	6458	(789-114-000-038-000) MARGINI (BORDI) DEI CAMPI-SISTEMI LINEARI-INCLUSO/ADIACENTE AL SEMINATIVO-	N	N	4
Parcella di rif. 0522VEN050IC481U - 0522VEN050IC481U												
86	01085			6458	non irrigua	senza rotazione	4	6458	(788-114-000-038-000) SIEPI E FASCE ALBERATE-SISTEMI LINEARI-INCLUSO/ADIACENTE AL SEMINATIVO-	N	N	66
Parcella di rif. 0522VEN050HV378B												
86	01085			6458	non irrigua	senza rotazione	4	6458	(788-114-000-038-000) SIEPI E FASCE ALBERATE-SISTEMI LINEARI-INCLUSO/ADIACENTE AL SEMINATIVO-	N	N	68
Parcella di rif. 0522VEN050HV378B												
86	01085			6458	non irrigua	senza rotazione	4	6458	(780-000-000-000-000) USO NON AGRICOLO - TARE - TARE	N	N	26
Parcella di rif. 0522VEN050HV356V												
86	01085			6458	non irrigua	senza rotazione	4	6458	(780-000-000-000-000) USO NON AGRICOLO - TARE - TARE	N	N	4
Parcella di rif. 0522VEN050HV356V												
86	01085			6458	non irrigua	senza rotazione	4	6458	(780-000-000-000-000) USO NON AGRICOLO - TARE - TARE	N	N	81
Parcella di rif. 0522VEN050HV356V												

Dati catastali				8/8/23 11:29 AM	8/8/23 11:29 AM	Utilizzo Suolo						
Sez	Foglio	Part.	Sub	Sup. Catastale	Potenziale irriguo	Presenza ciclo colturale	Tipo Cond.	Superficie Condotta	1a Coltura	Serra	Biologico	Superficie Utilizzata
86	01085			6458	non irrigua	senza rotazione	4	6458	(780-000-000-000-000) USO NON AGRICOLO - TARE - TARE	N	N	223
Parcella di rif. 0522VEN050DU719W												
86	01085			6458	non irrigua	senza rotazione	4	6458	(780-000-000-000-000) USO NON AGRICOLO - TARE - TARE	N	N	59
Parcella di rif. 0522VEN050HV356V												
86	01085			6458	non irrigua	senza rotazione	4	6458	(780-000-000-000-000) USO NON AGRICOLO - TARE - TARE	N	N	392
Parcella di rif. 0522VEN050DU728V												
86	01085			6458	non irrigua	senza rotazione	4	6458	(780-000-000-000-000) USO NON AGRICOLO - TARE - TARE	N	N	140
Parcella di rif. 0522VEN050DU719W												
86	01146			7089	non irrigua	senza rotazione	2	7089	(001-011-000-000-000) GRANTURCO (MAIS) - FAVE, SEMI, GRANELLA - GRANTURCO (MAIS)	N	N	92
Parcella di rif. 0522VEN050HV366W												
86	01146			7089	non irrigua	senza rotazione	2	7089	(001-011-000-000-000) GRANTURCO (MAIS) - FAVE, SEMI, GRANELLA - GRANTURCO (MAIS)	N	N	6506
Parcella di rif. 0522VEN050HV366W												
86	01146			7089	non irrigua	senza rotazione	2	7089	(660-000-000-000-000) MANUFATTI - MANUFATTI	N	N	2
Parcella di rif. 0522VEN050DW594Q												
86	01146			7089	non irrigua	senza rotazione	2	7089	(660-000-000-000-000) MANUFATTI - MANUFATTI	N	N	4
Parcella di rif. 0522VEN050CA198P												
86	01146			7089	non irrigua	senza rotazione	2	7089	(660-000-000-000-000) MANUFATTI - MANUFATTI	N	N	6
Parcella di rif. 0522VEN050CA198P												
86	01146			7089	non irrigua	senza rotazione	2	7089	(660-000-000-000-000) MANUFATTI - MANUFATTI	N	N	36
Parcella di rif. 0522VEN050DI692A												

Dati catastali				8/8/23 11:29 AM	8/8/23 11:29 AM	Utilizzo Suolo							
Sez	Foglio	Part.	Sub	Sup. Catastale	Potenziale irriguo	Presenza ciclo colturale	Tipo Cond.	Superficie Condotta	1a Coltura		Serra	Biologico	Superficie Utilizzata
86	01146			7089	non irrigua	senza rotazione	2	7089	(660-000-000-000-000)	MANUFATTI - MANUFATTI	N	N	12
Parcella di rif. 0522VEN050DW594Q													
86	01146			7089	non irrigua	senza rotazione	2	7089	(788-114-000-038-000)	SIEPI E FASCE ALBERATE-SISTEMI LINEARI-INCLUSO/ADIACENTE AL SEMINATIVO-	N	N	11
Parcella di rif. 0522VEN050DW596W													
86	01146			7089	non irrigua	senza rotazione	2	7089	(788-114-000-038-000)	SIEPI E FASCE ALBERATE-SISTEMI LINEARI-INCLUSO/ADIACENTE AL SEMINATIVO-	N	N	226
Parcella di rif. 0522VEN050DW596W													
												Totale per comune	557342
												Totale	567653