

COMUNE DI CASTELGOMBERTO

Provincia di Vicenza

Piazza G. Marconi n. 1

Cod. Fisc. 00185650249

www.comune.castelgomberto.vi.it

PEC: castelgomberto.vi@cert.ip-veneto.net



DC

Castelgomberto, 23-03-2023

Spett.le

Provincia di Vicenza

Area Tecnica

Servizio Rifiuti VIA VAS

Alla C.A. dell'Arch. Benedetto De Santis

Contrà Gazzolle n. 1

36100 Vicenza

PEC: provincia.vicenza@cert.ip-veneto.net

E_mail: baldisseri.andrea@provincia.vicenza.it

OGGETTO: Progetto di ampliamento di un impianto di recupero rifiuti non pericolosi (di carta) - Procedura di verifica di assoggettabilità a VIA ai sensi dell'art. 19 del DLgs n. 152/06 e dell'art. 8 della LR n. 4/2016.

Ditta proponente: **Euro-Cart s.r.l.** (P.IVA 02526140245)

Via della Scienza n. 16 - 36070 Castelgomberto (VI)

Immobili identificati catastalmente al F. 1 mn 409, 410, 413, 415, 416, 421, 496, 498, 501, 777.

Trasmissione 2° PARERE per seduta plenaria del Comitato Tecnico Provinciale VIA in teleconferenza convocata per il giorno 23-03-2023 ore 17:00.

In riscontro alla vostra nota prot. n. GE 2023/0011826 del 16-03-2023, acquisita al protocollo comunale in data 17-03-2023 prot. n. 3351, e nell'impossibilità di partecipare alla seduta plenaria di cui all'oggetto, con la presente s'inoltra PARERE scritto, formulato anche sulla base delle integrazioni documentali prodotte dalla ditta Euro-Cart s.r.l. in data 14-03-2023, da voi acquisite con prot. nn. 11307 e 11308 e da noi acquisite in data 16-03-2023 prot. n. 3276;

Visto lo Studio Preliminare Ambientale ed in particolare il Report sulla campagna di monitoraggio del traffico locale che prevede che a seguito dell'intervento di cui trattasi:

- sulla SP246 si avrà un aumento del transito dei mezzi pesanti di circa 50 veicoli (equamente suddivisi nelle due direzioni di marcia) nell'intervallo orario compreso tra le 09:00 e le 12:00;

- l'incremento di traffico previsto risulta pari allo 1,29% con un'incidenza poco significativa sulla strada provinciale;

Considerato che la ditta Euro-Cart s.r.l. anche nel recente passato è stata causa di problematiche d'illordamento delle strade pubbliche e pregiudizio della sicurezza stradale con conseguenti numerose segnalazioni verbali e telefoniche pervenute da parte di cittadini, operatori economici ed amministratori per violazioni del Decreto Legislativo 30 aprile 1992, n. 285 "Nuovo codice della strada" e del Regolamento di Tutela del Decoro Urbano della "Valle dell'Agno" (approvato con deliberazioni del Consiglio Comunale di

Settore: URBANISTICA-EDILIZIA PRIVATA-SPORTELLI UNICI

Unità Operativa: Edilizia Privata-Sportelli Unici

Resp. di Settore: Arch. Cervato Denis

Ref.: Arch. Cervato Denis

Tel: 0445-424432

COMUNE DI CASTELGOMBERTO

Provincia di Vicenza

Piazza G. Marconi n. 1

Cod. Fisc. 00185650249

www.comune.castelgomberto.vi.it

PEC: castelgomberto.vi@cert.ip-veneto.net



Castelgomberto n. 4 del 28-02-2014 e della Giunta Comunale n. 14 del 05-02-2015);

si esprime **parere FAVOREVOLE** con **PRESCRIZIONI** rilevando:

le specifiche esigenze di adeguamento della viabilità esistente espresse dall'Amministrazione Comunale e dal Servizio Tecnico e Manutentivo riguardanti la zona Artigianale Medio Industriale (sulla quale è insediata l'attività produttiva oggetto di ampliamento di cui trattasi) come da progetto di "MESSA IN SICUREZZA DEL PATRIMONIO STRADALE MEDIANTE LA SISTEMAZIONE DELLA ROTATORIA DI VIA PRIMO MAGGIO E ALTRE ARTERIE COMUNALI" per il quale è stato richiesto ma NON ASSEGNATO/OTTENUTO un contributo pubblico di 40.000,00 come da documentazione che si allega (**Allegati 1-2-3-4**).

Infine si ribadisce (vedasi ns prot. n. 671 del 18-01-2023) di condividere l'opportunità, già emersa in occasione dell'incontro svoltosi giovedì 22-12-2022 ore 10:00 presso la Sede Comunale:

- che, espletata la verifica di assoggettabilità a VIA, la ditta possa presentare istanza di approvazione del progetto definitivo ai sensi dell'art. 208 "Autorizzazione unica per i nuovi impianti di smaltimento e di recupero dei rifiuti" del DLgs n. 152/2006 e s.m.i.;
- che l'approvazione ai sensi dell'art. 208 succitato sostituisca ad ogni effetto visti, pareri, autorizzazioni e concessioni di organi regionali, provinciali e comunali, compreso Permesso di Costruire/Provvedimento Unico Conclusivo (PUC) legittimando quindi la realizzazione dell'intervento sotto il profilo urbanistico-edilizio;

Rimanendo a disposizione per qualsiasi chiarimento ai recapiti sotto riportati si porgono

Distinti saluti

Il Responsabile del Settore

Urbanistica-Edilizia Privata-Sportelli Unici

Arch. Denis Cervato

Documento sottoscritto in forma digitale ai sensi e per gli effetti di cui al DLgs n. 82/2005 e s.m.i.

Settore: URBANISTICA-EDILIZIA PRIVATA-SPORTELLI UNICI

Unità Operativa: Edilizia Privata-Sportelli Unici

Resp. di Settore: Arch. Cervato Denis

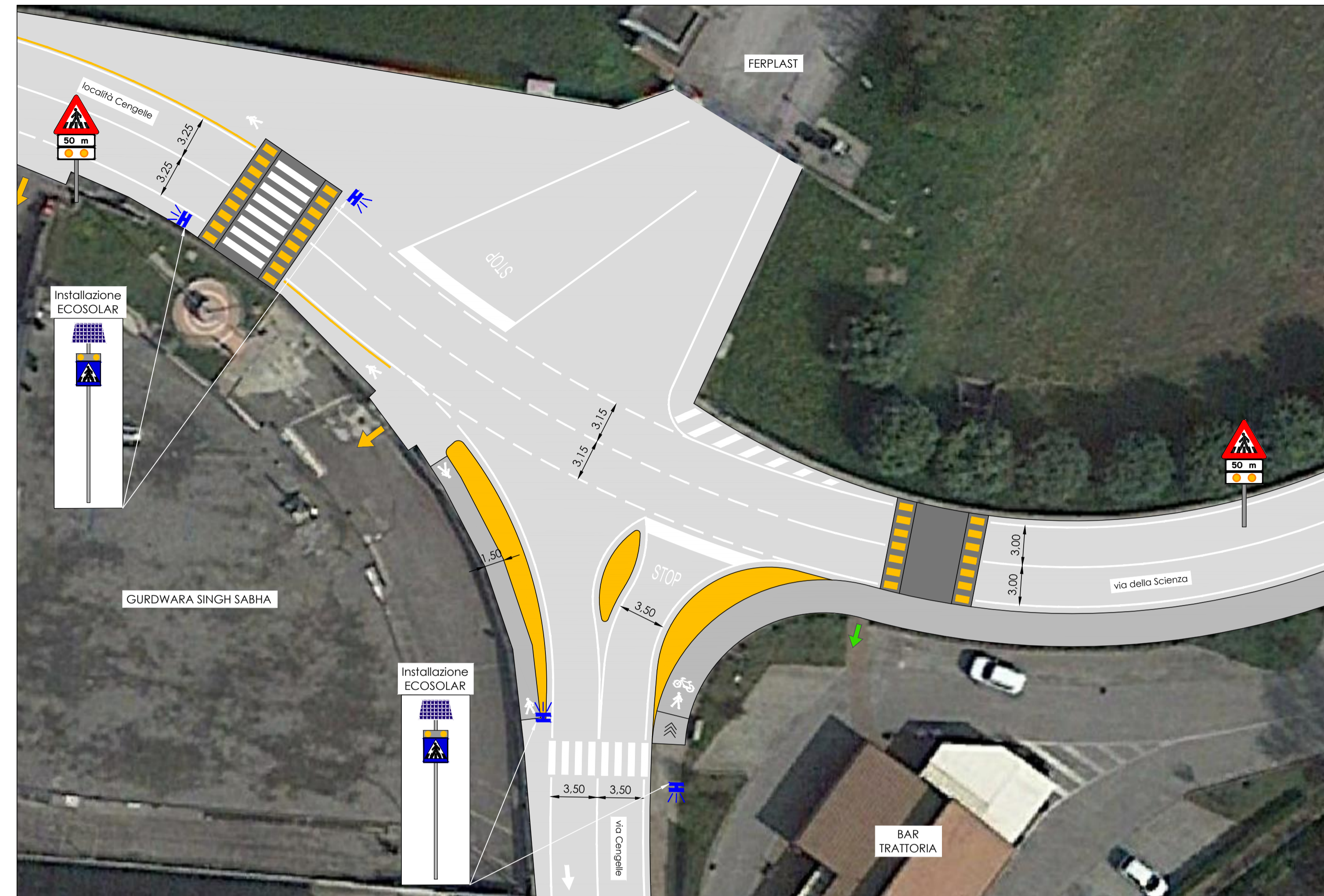
Ref.: Arch. Cervato Denis

Tel: 0445-424432

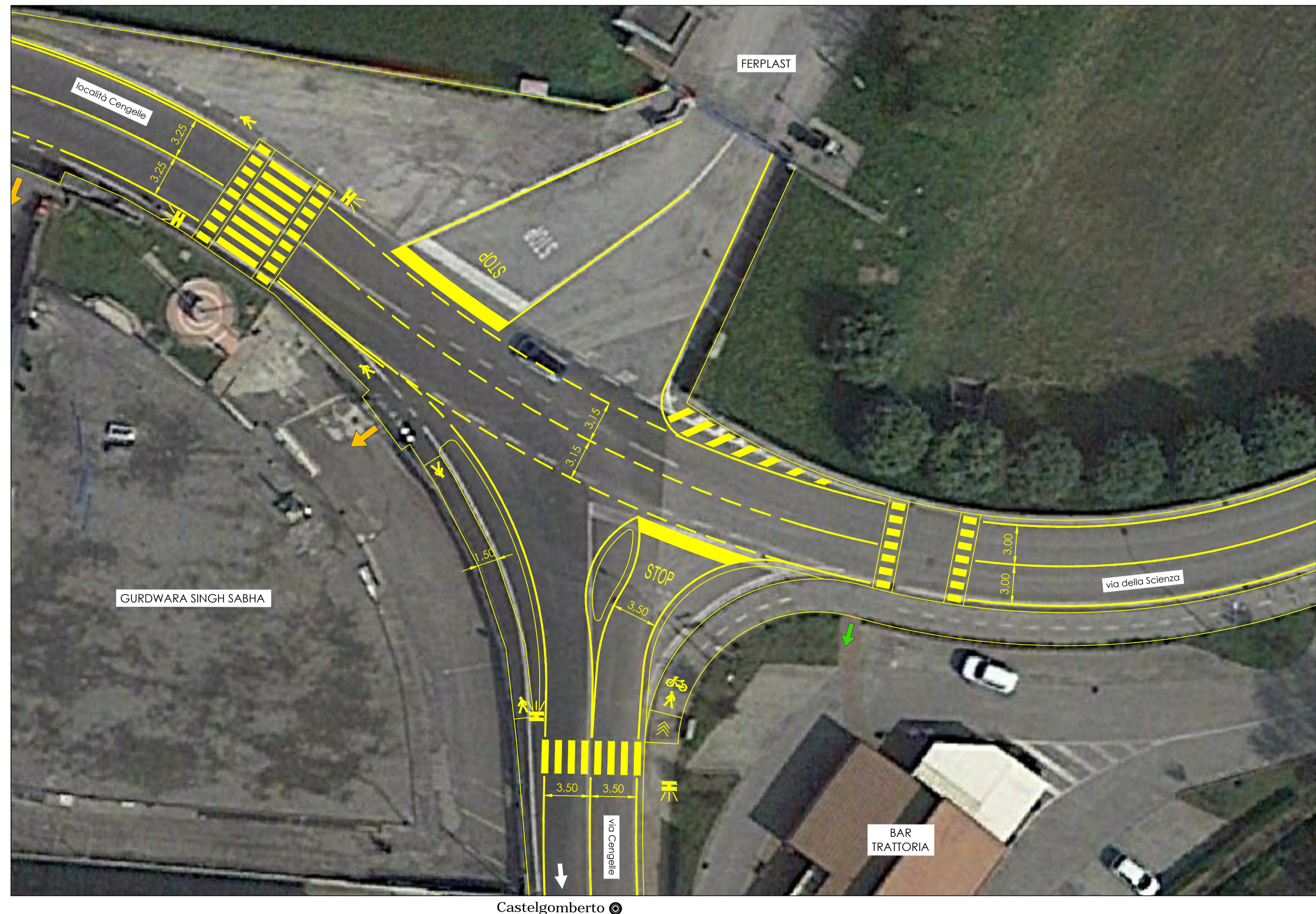
PLANIMETRIA STATO DI FATTO



PLANIMETRIA DI PROGETTO



PLANIMETRIA DI RAFFRONTO



INQUADRAMENTO SU ORTOFOTO - scala 1:10.000



REGIONE VENETO PROVINCIA DI VICENZA



COMUNE DI CASTELGOMBERTO

LOCALITA' CENGELLE
VIA DELLA SCIENZA
VIA DEL VELODROMO
VIA 1° MAGGIO

PROPOSTA DI RIORGANIZZAZIONE
DELLA VIABILITA'

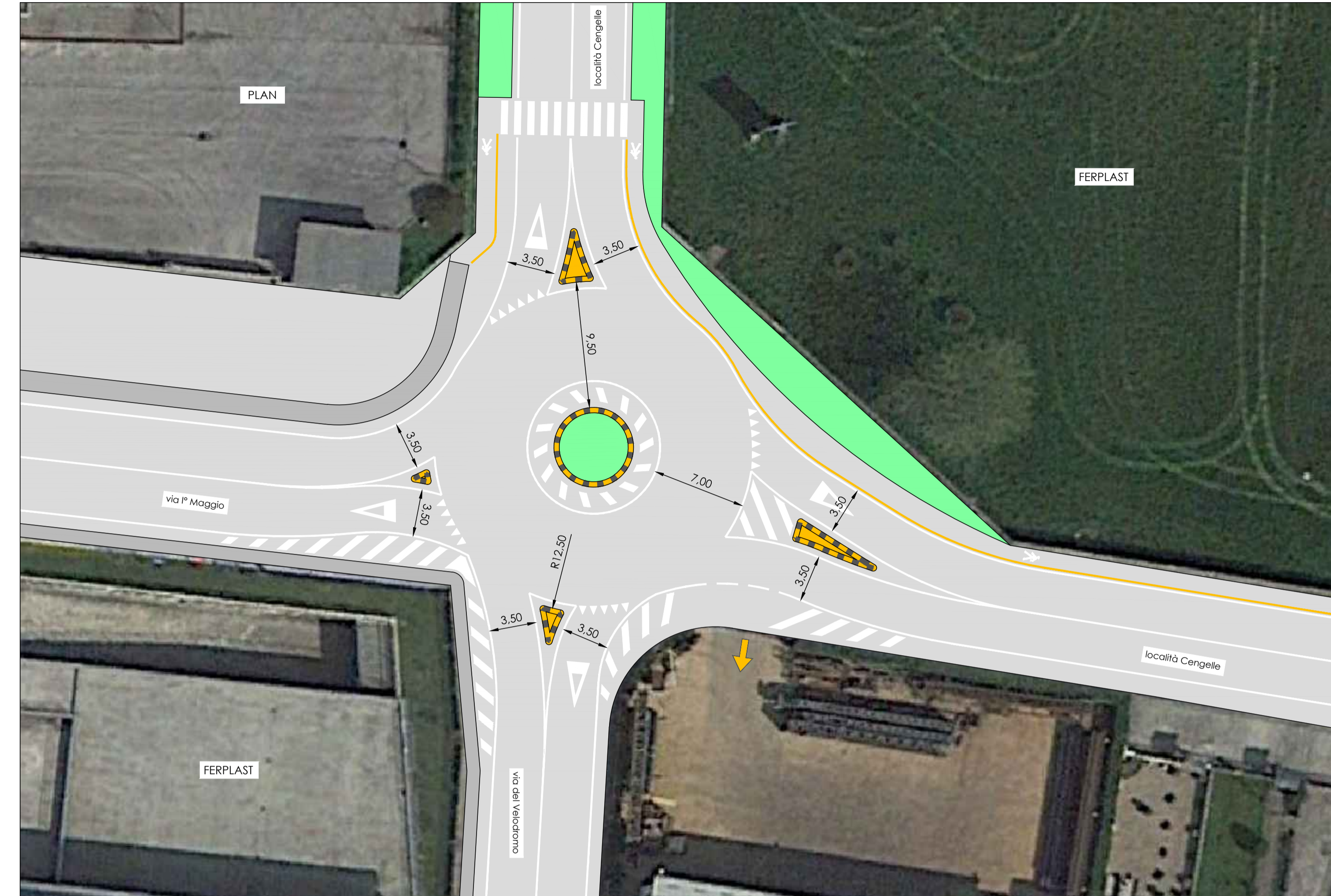
Elaborato: PLANIMETRIA STATO DI FATTO, PROGETTO E RAFFRONTO Intersezione via Cengelle		Elaborato n° 1	
Progettazione: Ingenere STEFANO ROSSI Via Elio Vittorini n. 15/B 46100 MANTOVA		COMUNE DI CASTELGOMBERTO UFFICIO LAVORI PUBBLICI	
Collaboratori: geom. Simone Raimondi		Il Responsabile: ing. LISA COLLAREDA	
revisione	data	descrizione	verificato
00	03/2021	Prima emissione	approvato
			data: MARZO 2021

AAO COMUNE DI CASTELGOMBERTO
 Protocollo Partenza N. 4624/2023 del 23-03-2023
 Doc. Principale - Class. 6.9 - Copia Documento

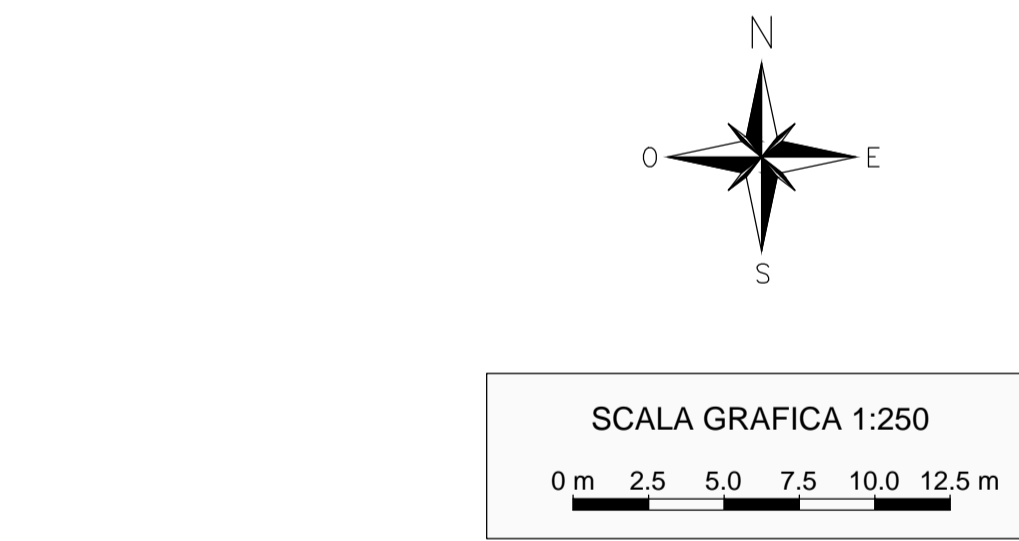
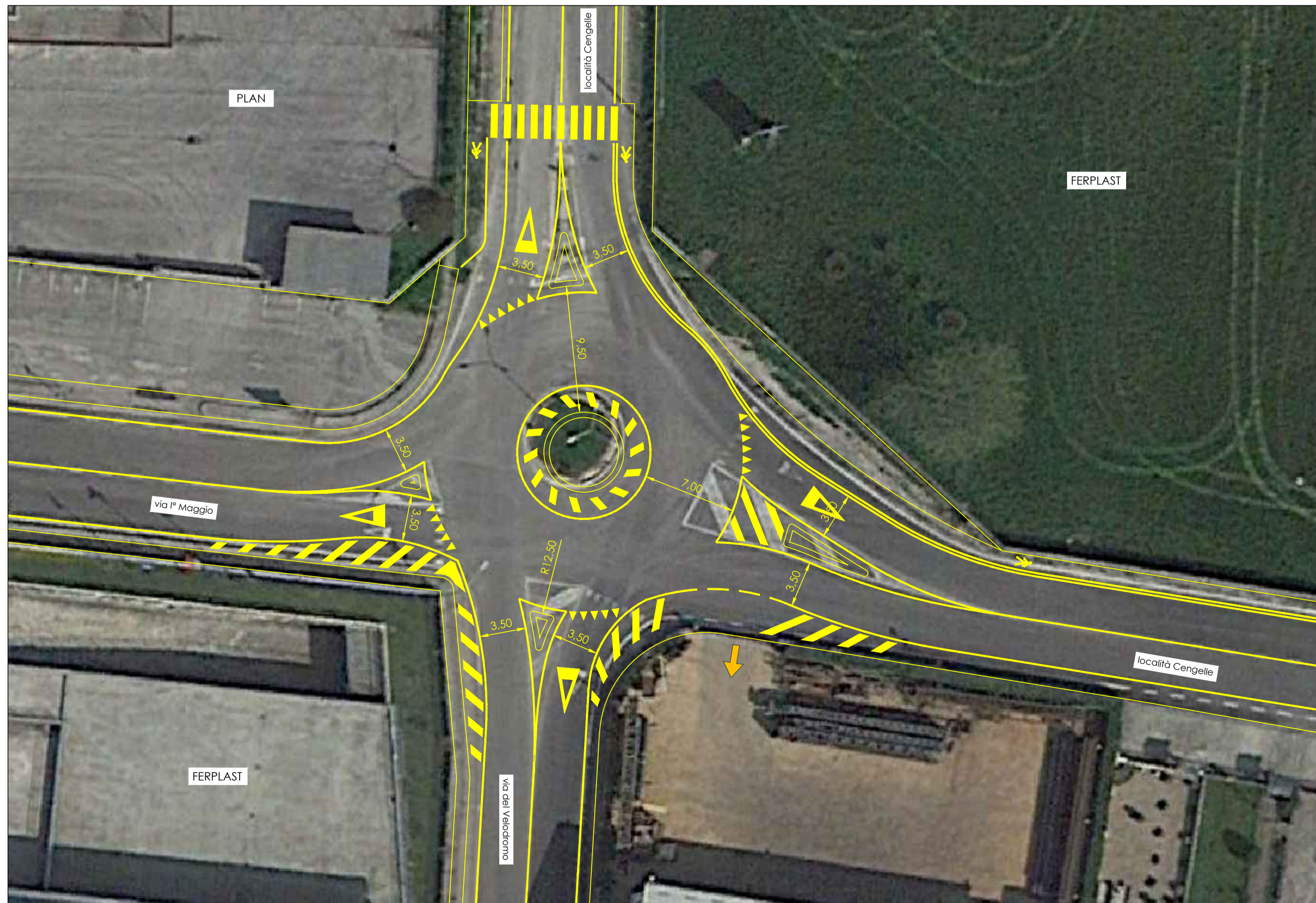
PLANIMETRIA STATO DI FATTO



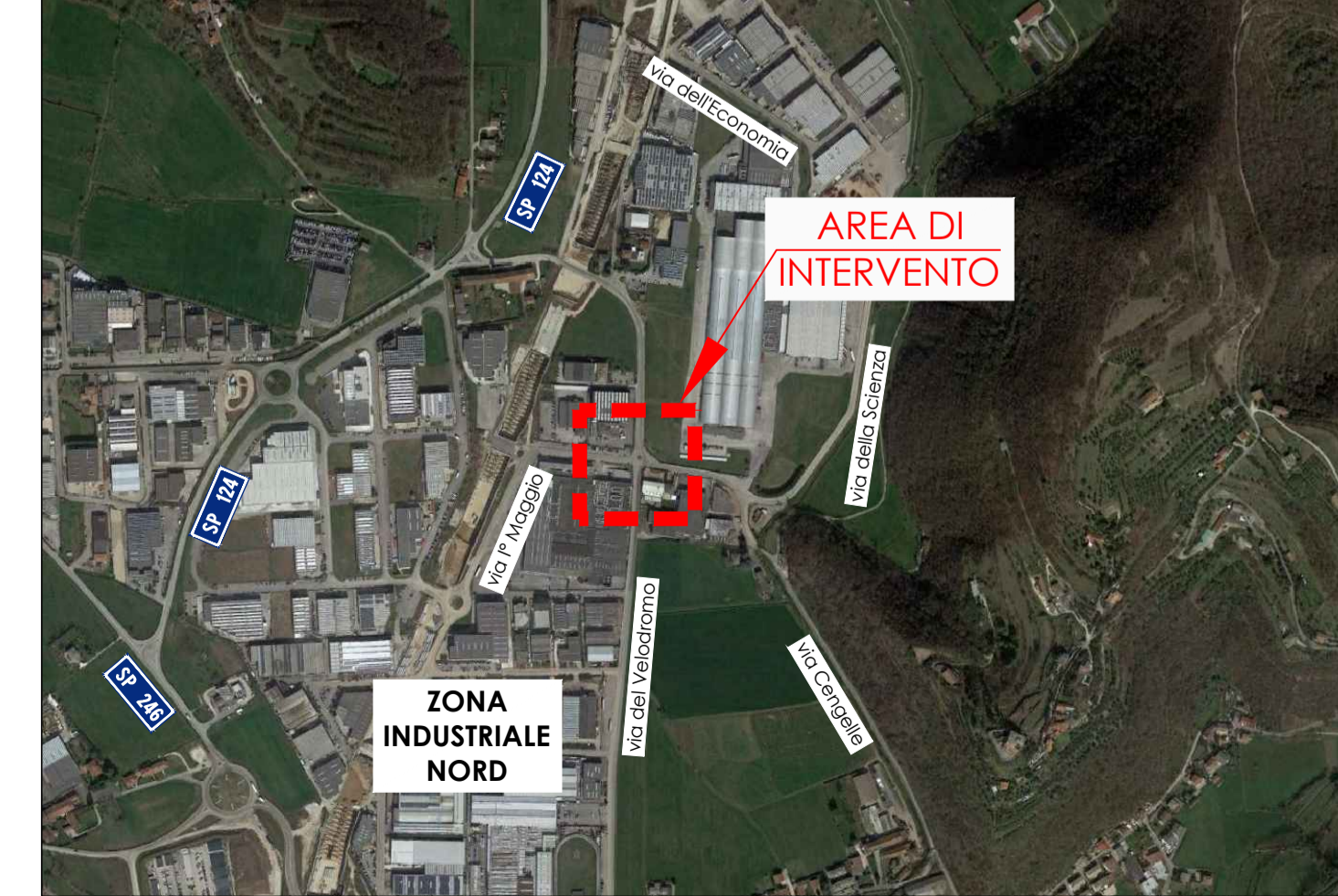
PLANIMETRIA DI PROGETTO



PLANIMETRIA DI RAFFRONTO



INQUADRAMENTO SU ORTOFOTO - scala 1:10.000



REGIONE VENETO PROVINCIA DI VICENZA



COMUNE DI CASTELGOMBERTO

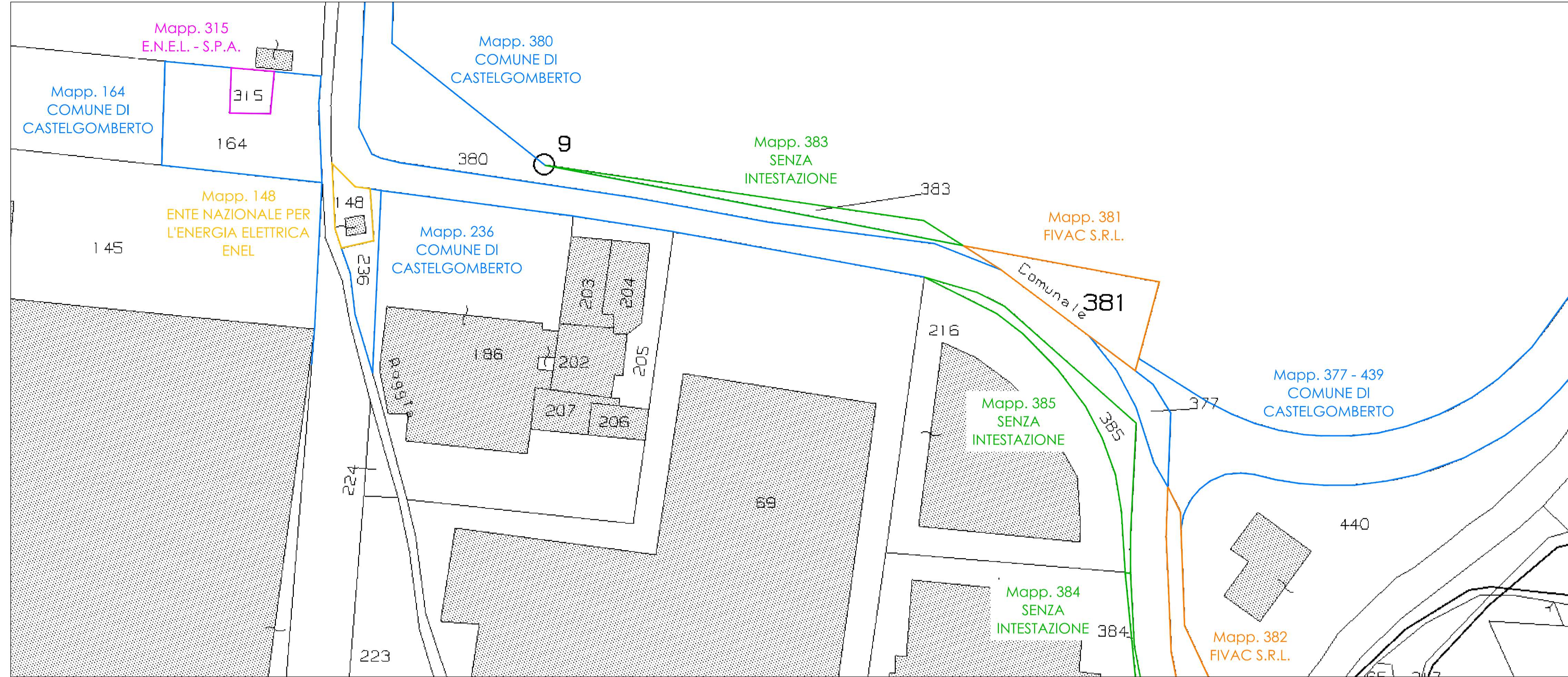
LOCALITA' CENGELLE
VIA DELLA SCIENZA
VIA DEL VELODROMO
VIA I° MAGGIO

PROPOSTA DI RIORGANIZZAZIONE
DELLA VIABILITA'

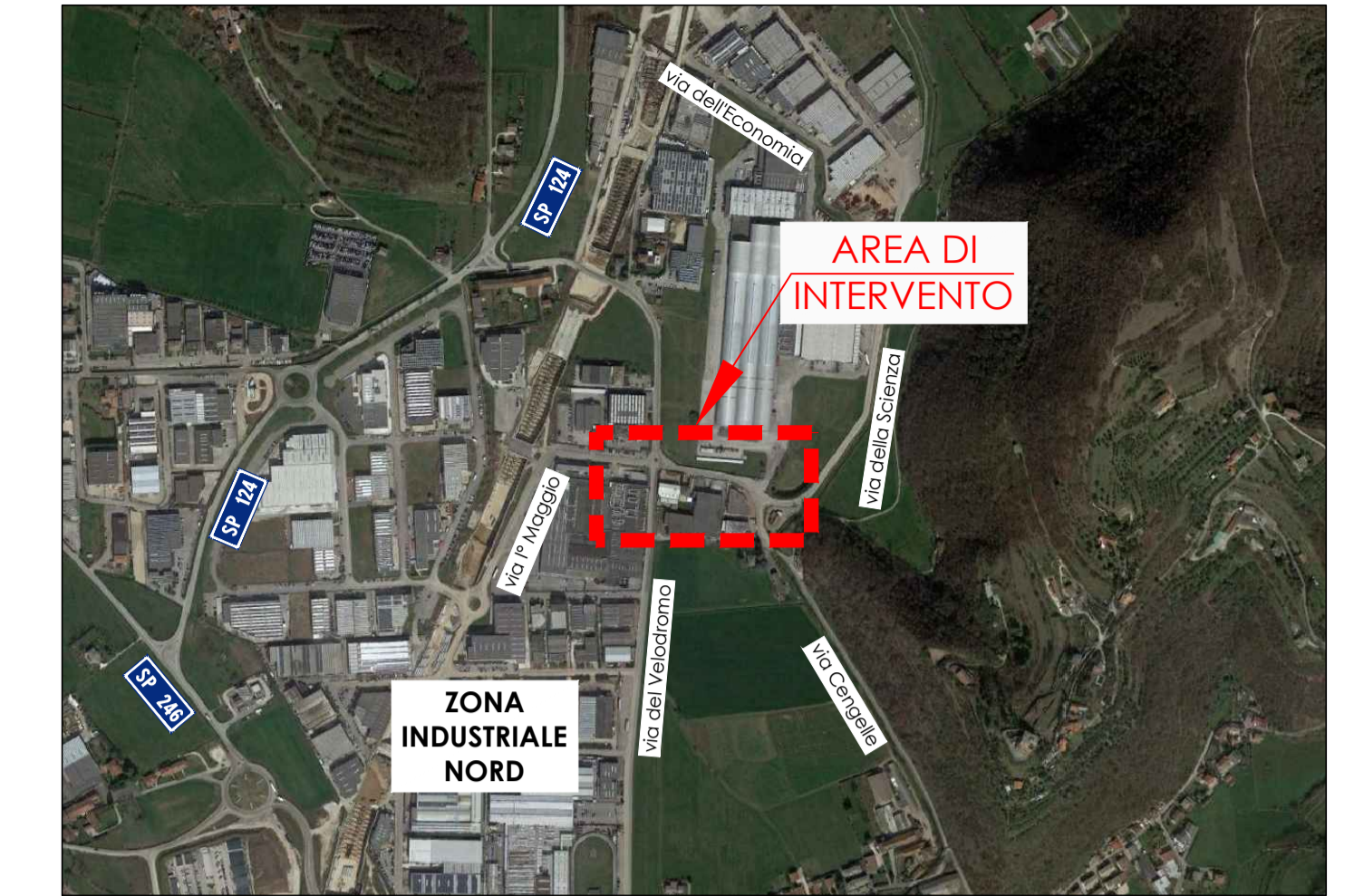
Elaborato: PLANIMETRIA STATO DI FATTO, PROGETTO E RAFFRONTO Rotatoria via I° Maggio		Elaborato n° 2
Progettazione: Ingenere STEFANO ROSSI Via Elio Vittorini n. 15/B 46100 MANTOVA		Scala: 1:250
Collaboratori: geom. Simone Raimondi		COMUNE DI CASTELGOMBERTO UFFICIO LAVORI PUBBLICI
Il Responsabile: ing. LISA COLLAREDA		
revisione	data	descrizione
00	03/2021	Prima emissione
verificato	approvato	data:
		MARZO 2021

AAO COMUNE DI CASTELGOMBERTO
 protocollo partenza N. 4624/2023 del 23-03-2023
 Doc. Principale - Class. 6.9 - Copia Documento

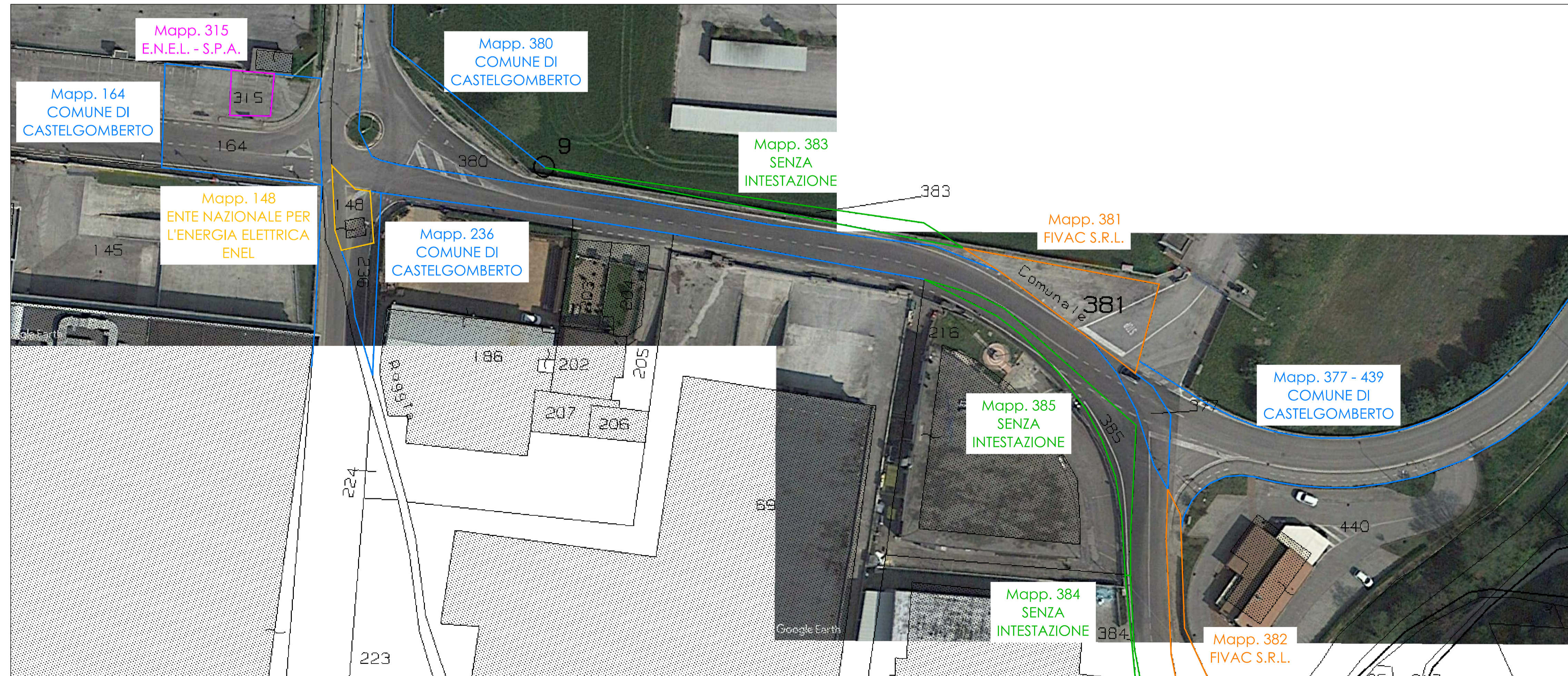
INQUADRAMENTO SU MAPPA CATASTALE



INQUADRAMENTO SU ORTOFOTO - scala 1:10.000



INQUADRAMENTO SU MAPPA CATASTALE E ORTOFOTO



REGIONE VENETO PROVINCIA DI VICENZA



COMUNE DI CASTELGOMBERTO

LOCALITA' CENGELLE
VIA DELLA SCIENZA
VIA DEL VELODROMO
VIA 1° MAGGIO

PROPOSTA DI RIORGANIZZAZIONE
DELLA VIABILITA'

Elaborato:		INQUADRAMENTO SU MAPPA CATASTALE e ORTOFOTO		Elaborato n° 3	
Progettazione:		ingegnere STEFANO ROSSI Via Elio Vittorini n. 15/B 46100 MANTOVA		COMUNE DI CASTELGOMBERTO UFFICIO LAVORI PUBBLICI	
Collaboratori:		geom. Simone Raimondi		Il Responsabile: ing. LISA COLLAREDA	
revisione	data	descrizione	verificato	approvato	data:
00	03/2021	Prima emissione			MARZO 2021

AOO COMUNE DI CASTELGOMBERTO
 protocollo partenzia n. 1624/2023 del 23-03-2023
 Doc. Principale - Class. 6.9 - Copia Documento



Presidenza del Consiglio dei Ministri
-Comitato Interministeriale per la Programmazione Economica -

CUP ASSEGNATO AL PROGETTO	D52C21000050001
--DESCRIZIONE DEL PROGETTO--	
Localizzazione	Comune di CASTELGOMBERTO (VI)
Descrizione sintetica del progetto	MESSA IN SICUREZZA DEL PATRIMONIO STRADALE MEDIANTE LA SISTEMAZIONE DELLA ROTATORIA DI VIA PRIMO MAGGIO E ALTRE ARTERIE COMUNALI.*VIA PRIMO MAGGIO*MESSA IN SICUREZZA DEL PATRIMONIO STRADALE MEDIANTE LA SISTEMAZIONE DELLA ROTATORIA DI VIA PRIMO MAGGIO E ALTRE ARTERIE COMUNALI.
Anno di decisione	2021
Opera/infrastruttura interessata dal progetto	MESSA IN SICUREZZA DEL PATRIMONIO STRADALE MEDIANTE LA SISTEMAZIONE DELLA ROTATORIA DI VIA PRIMO MAGGIO E ALTRE ARTERIE COMUNALI.
Strumento di programmazione	ALTRO
Descrizione del tipo di strumento di programmazione	INTERVENTO INSERITO NEL DUP.
Legge Obiettivo	N
Indirizzo o Area di riferimento (solo se diverso da U.O.)	VIA PRIMO MAGGIO
Bene o servizio	MESSA IN SICUREZZA DEL PATRIMONIO STRADALE MEDIANTE LA SISTEMAZIONE DELLA ROTATORIA DI VIA PRIMO MAGGIO E ALTRE ARTERIE COMUNALI.
--CARATTERISTICHE DEL CUP--	
Cumulativo	No
Provvisorio	No
Tipologia relativa allo stato Master (Normale: non è Master né è associato ad alcun Master, Master: progetto Master, Collegato: progetto associato ad un Master)	Normale
Stato	Attivo
--ANAGRAFICA DEL SOGGETTO--	
Soggetto Richiedente	COMUNE DI CASTELGOMBERTO - VICENZA -
Concentratore	N
Soggetto Titolare	COMUNE DI CASTELGOMBERTO - VICENZA -
Categoria Soggetto Titolare	ENTI TERRITORIALI E DI AMMINISTRAZIONE DEL TERRITORIO
Unità Organizzativa	LAVORI PUBBLICI
--CLASSIFICAZIONE DEL PROGETTO--	
Natura	ACQUISTO O REALIZZAZIONE DI SERVIZI
Tipologia	STUDI E PROGETTAZIONI O PIANIFICAZIONE TERRITORIALE

Contatti:Sito <http://www.programmazioneeconomica.gov.it/sistema-mipcup/>

Numero verde Help-Desk CUP 800-961966

E-mail cup.helpdesk@mef.gov.it

Settore	INFRASTRUTTURE DI TRASPORTO	
Sottosettore	STRADALI	
Categoria	STRADE REGIONALI, PROVINCIALI E COMUNALI	
--DATI FINANZIARI DEL PROGETTO--		
Sponsorizzazione	NO	
Finanza di progetto	NO	
Costo totale del progetto (in euro)	40.000,00	
Importo in lettere in euro	quarantamila	
Tipologia copertura finanziaria	STATALE	
Importo del finanziamento pubblico richiesto/assegnato (in euro)	40.000,00	
Importo in lettere in euro	quarantamila	
--ALTRI DATI--		
Data generazione completo	13/01/2021	
--INDICATORI--		
Codice indicatore	Descrizione	Tipologia indicatore
00	da assegnare	FISICO

Contatti:

Sito <http://www.programmazioneeconomica.gov.it/sistema-mipcup/>

Numero verde Help-Desk CUP 800-961966

E-mail cup.helpdesk@mef.gov.it