Coordinatore:
dott. Ing. Ruggero Rigoni
iscritto all'n. 3051
dell'Ordine degli Ingegneri di Vicenza

Collaboratore tecnico:
dott. Ing. Gianluca Antonio Rigoni
iscritto all'n. 3051
dell'Ordine degli Ingegneri di Vicenza

Il Committente:

Provincia di Vicenza
Comune di Castelgomberto

EURO-CART s.r.l.
Via I. Nievo, n. 5 - 36073 Cornedo Vicentino (VI)
P.IVA 02528140245 Tel. 0445 445543
mail: info@euro-cart.com

VERIFICA DI ASSOGGETTABILITÁ (A V.I.A.)

(art.. 19 D.Lgs. 152/06 e ss.mm.ii.)

del progetto di ampliamento di un

IMPIANTO DI RECUPERO RIFIUTI NON PERICOLOSI (DI CARTA)

in

Via della Scienza in Comune di Castelgomberto

Provincia di Vicenza

STUDIO PRELIMINARE AMBIENTALE

Parte Territoriale

Piano Regolatore Generale
P.R.G.
variante ambientale ai D.L.R. 4 del 2012222

Piano di Assetto Territorio
P.A.T.
ai sensi della L.R. 11/2004

Estratti cartografici: in scala 1:5.000

B2.3

ELABORATO

DATA: Novembre 2022

STUDIO DI INGEGNERIA AMBIENTALE ING. RUGGERO RIGONI
Via Divisione Folgore, n. 30 - 36100 VICENZA
Tel.: 0444 327477 – e-mail: rigoni@ordine.ingegneri.vi.it

P.R.G. vigente
ZONIZZAZIONE

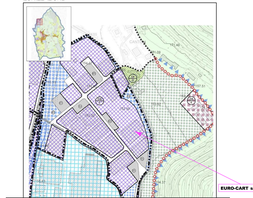

Elaborato del Piano Regolatore online - P.A.T. in corso di elaborazione
CARTA DEI VINCOLI E DELLA PIANIFICAZIONE TERRITORIALE

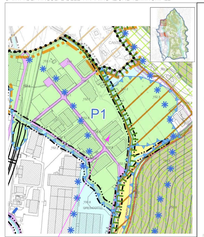

Elaborato del Piano Regolatore online - P.A.T. in corso di elaborazione
CARTA GEOMORFOLOGICA



Elaborato del Piano Regolatore online - P.A.T. in corso di elaborazione
CARTA GEOLITOLOGICA

Elaborato del Piano Regolatore online - P.A.T. in corso di elaborazione
CARTA IDROGEOLOGICA

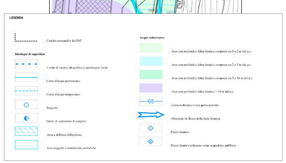

Elaborato del Piano Regolatore online - P.A.T. in corso di elaborazione
CONTRIBUTO DELL'ANALISI GEOLOGICA ALLA CARTA DELLE FRAGILITÀ

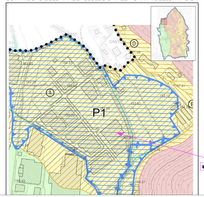

PIANI TERRITORIALI

B2.3

Piano Regolatore Generale variante n° 4 del 2012