L'Estensore:

**dott. ing. Ruggero Rigoni**

iscritto al n. 1023
dell'Ordine degli Ingegneri di Vicenza

Collaborazione tecnica:

**dott. ing. Gianluca Antonio Rigoni**

iscritto al n. 3483
dell'Ordine degli Ingegneri di Vicenza

Il Committente:

EURO-CART srl
RACCOLTA E IMBALLAGGIO CARTA
Via I. Nievo, 5 - 36073 CORNEDO (VI)
Tel. 0445-446543 - Fax 0445-950561
C.F. e P.IVA 02526140245

**Provincia di Vicenza**
**Comune di Castelgomberto**

**EURO-CART s.r.l.**
Via I. Nievo, n. 5 - 36073 Cornedo Vicentino (VI)
P.IVA 02526140245 Tel. 0445 446543
mail: info@euro-cart.com

# VERIFICA DI ASSOGGETTABILITÁ (A V.I.A.)

**(art. 19 D.Lgs. 152/06 e ss.mm.ii.)**

del progetto di ampliamento di un

# IMPIANTO DI RECUPERO RIFIUTI NON PERICOLOSI (DI CARTA)

in

*Via della Scienza in Comune di Castelgomberto*

**Provincia di Vicenza**

## *STUDIO PRELIMINARE AMBIENTALE*

Raccolta cartografiche tematiche
Piani Territoriali

## Piano Territoriale Regionale di Coordinamento P.T.R.C.

*approvato con deliberazione del Consiglio Regionale n. 62 del 30/06/2020*

Stralci cartografici in scala 1:500'000 - 1:50'000

**B2.1**

*elaborato:* SPA

*data:* Novembre 2022

**STUDIO DI INGEGNERIA AMBIENTALE ING. RUGGERO RIGONI**
Via Divisione Folgore, n. 36 - 36100 VICENZA
Tel.: 0444.927477 - email: rigoni@ordine.ingegneri.vi.it

## dalla Tavola 01a

USO DEL SUOLO - TERRA

scala 1:500'000

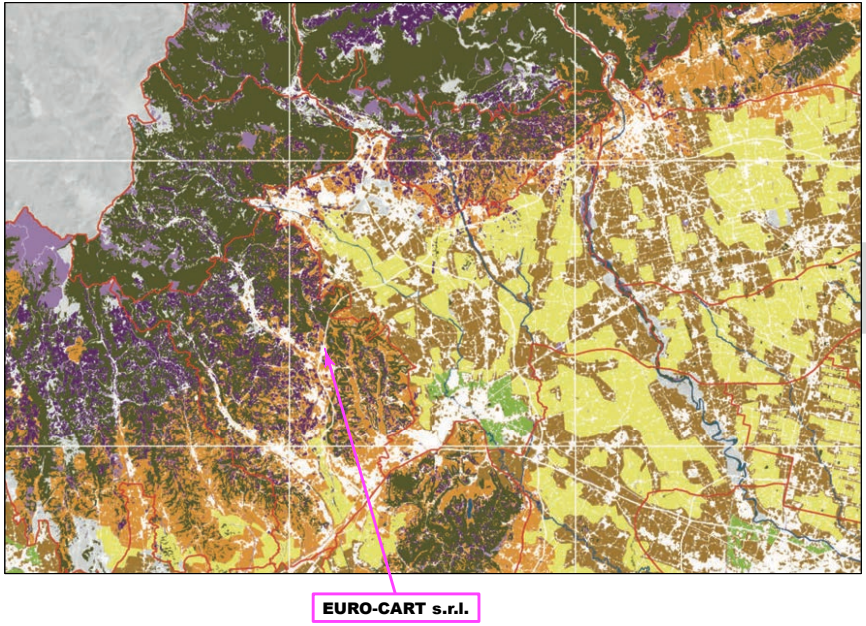
EURO-CART s.r.l.

## dalla Tavola 01b

USO DEL SUOLO - ACQUA

scala 1:500'000

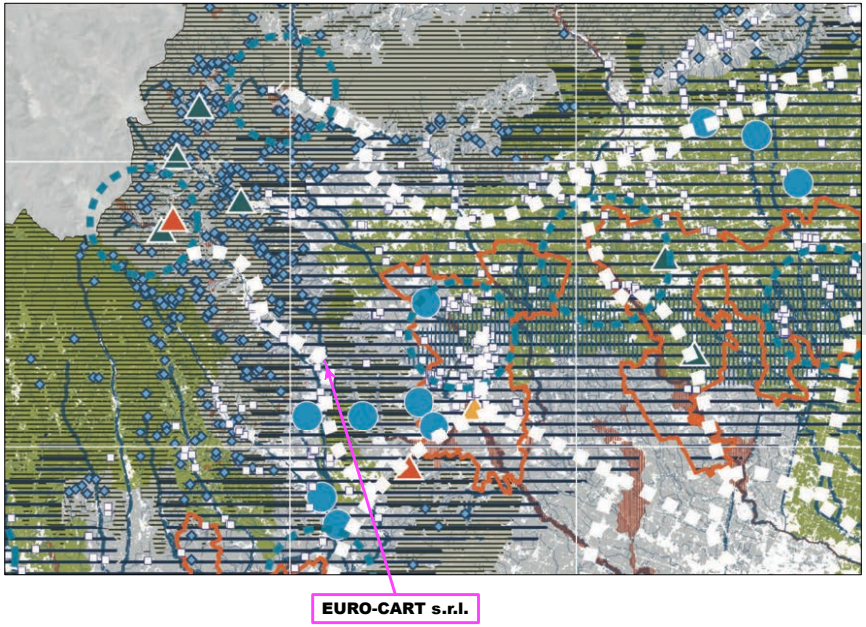
EURO-CART s.r.l.

**sistema del territorio rurale**

- 🟩 area di agricoltura periurbana
- 🟫 area agropolitana
- 🟨 area ad elevata utilizzazione agricola
- 🟧 area di agricoltura mista a naturalità diffusa
- 🟪 prato stabile

**sistema del suolo agro forestale**

- ■ foresta ad alto valore naturalistico
- 🟪 area a pascolo naturale

**elementi territoriali di riferimento**

- — viabilità
- ☐ tessuto urbanizzato
- — ambito di paesaggio quale insieme delle relazioni ecologiche, storiche, culturali e morfologiche
- ■ lago
- — corso d'acqua significativo
- ⁞ area sotto il livello del mare

## dalla Tavola 01c
USO DEL SUOLO: Idrogeologia e rischio sismico

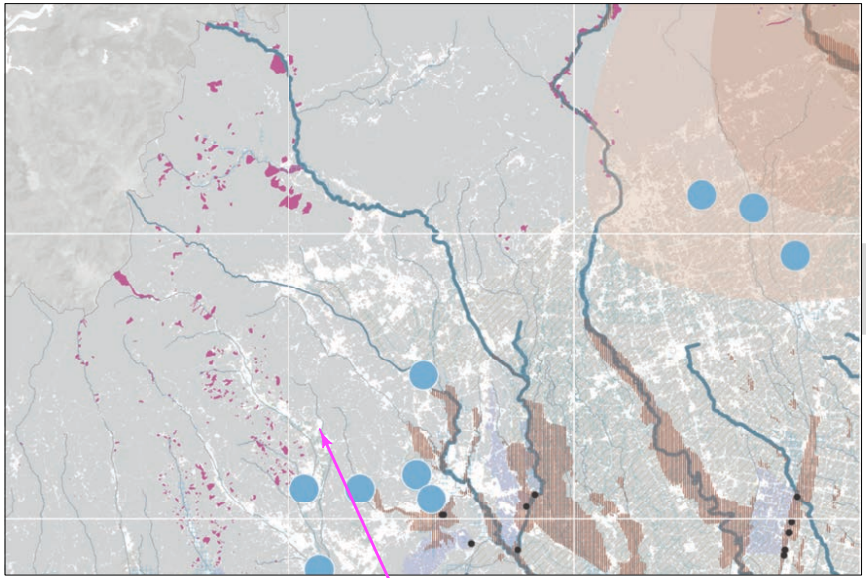

**EURO-CART s.r.l.**

**elemento territoriale di riferimento**

- ☐ tessuto urbanizzato

**sistema idrogeologico**

- ▥ area di pericolosità idraulica
- 🟪 area di pericolosità geologica
- ■ superficie soggiacente al livello medio del mare
- ■ bacini soggetti a sollevamento meccanico
- ● principali impianti idrovori
- ● area di laminazione
- ▦ superficie allagata nelle alluvioni degli ultimi 60 anni
- — idrografia
- — rete consortile utilizzata a fini irrigui
- ▨ superficie irrigua

**sistema rischio sismico**

fascia di pericolosità sismica

- ■ 0,175 - 0,20
- ■ 0,20 - 0,225
- ■ 0,225 - 0,25
- ■ 0.25 - 0,275

**inquinamento da fonti diffuse**

- ○ area con possibili livelli eccedenti di radon

**sistema dei poli principali per la produzione di energia elettrica**

- 🟥 centrale termoelettrica a combustibile fossile autorizzat
  *potenza sviluppata > 150 MWe*
- 🟩 centrale termoelettrica a fonte rinnovabile autorizzata
  *potenza sviluppata > 5 MWe*
- ■ centrale idroelettrica autorizzata

**sistema impianti per la raccolta e il trattamento dei rifiuti**

- ⬢ inceneritore
- ◆ impianto produzione da rifiuti (CDR)
- ▼ impianto di compostaggio
- ● discarica attiva per rifiuti urbani
- ● discarica attiva per rifiuti non pericolosi

**siti a rischio di incidente rilevante**

- ■ area con presenza di industrie a rischio di incidente rilevante
- ✳ sito inquinato di interesse nazionale

**inquinamento elettromagnetico**

- ⫽ area con alta concentrazione di inquinamento elettromagnetico
- — elettrodotto
  *220 KV e 380 KV*

**sistema della tutela delle acque**

- ◌ area di produzione idrica diffusa di importanza regionale
- ▥ fascia delle risorgive
- ■ lago
- — corso d'acqua significativo
- — idrografia
- ▪ ▪ ▪ dorsale principale del modello strutturale degli acquedotti
- ● area di laminazione
- ◇ sorgente a servizio di pubblico acquedotto
- □ pozzo a servizio di pubblico acquedotto
- ▲ sito con presenza di acqua geotermica
- ▲ sito con presenza di acqua termale o minerale idropinica
- ▲ sito con presenza di acqua minerale
- ▲▲▲ area interessata dal bacino termale euganeo

**aree di tutela e vincolo**

- ▤ area sottoposta a vincolo idrogeologico
- ■ area vulnerabile ai nitrati
- ⬭ comune con falde vincolate per l'utilizzo idropotabile
- ▤ area di primaria tutela quantitativa degli acquiferi
- ▥ area di maggiore pericolosità idraulica

## dalla Tavola 02
BIODIVERSITA'

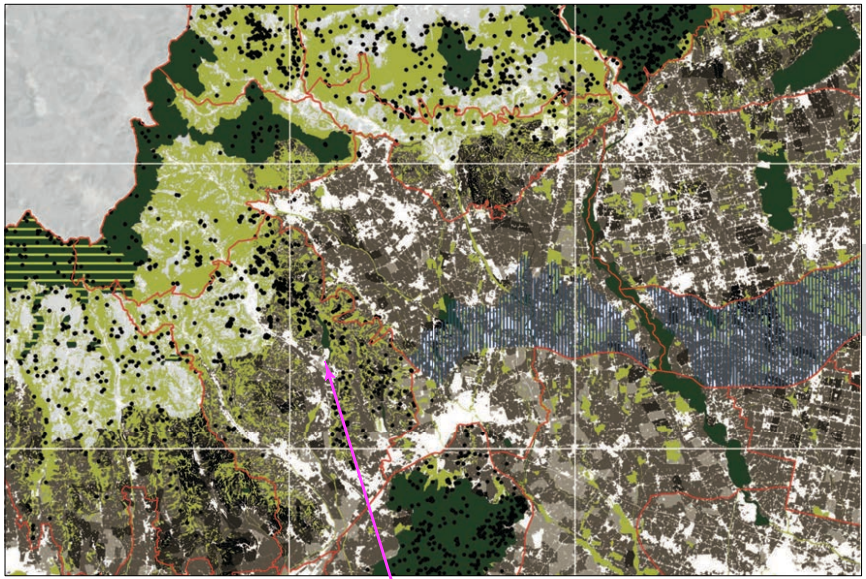

**EURO-CART s.r.l.**

**sistema della rete ecologica**

- ■ area nucleo
- ▤ parco
- 🟩 corridoio ecologico
- ▩ grotta
- ● "tegnue": habitat marino su affioramento roccioso

**diversità dello spazio agrario**

- ■ molto bassa
- ■ bassa
- ■ medio bassa
- ■ medio alta
- ■ alta
- ■ molto alta

**elementi territoriali di riferimento**

- — ambito di paesaggio quale insieme delle relazioni ecologiche, storiche, culturali e morfologiche
- ☐ tessuto urbanizzato
- — rete idrografica
- ■ lago
- ▥ fascia delle risorgive

## dalla Tavola 04
MOBILITA'

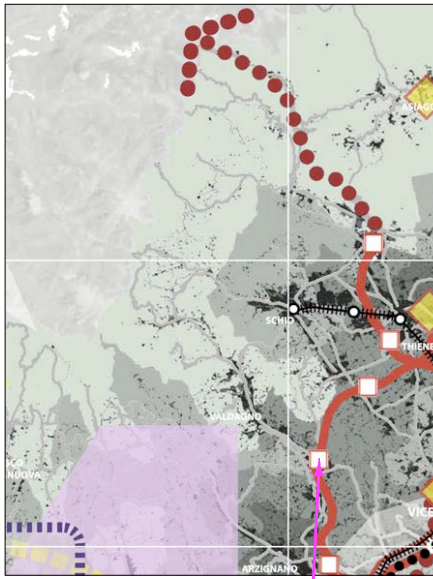
ASIAG
SCHIO
THIENE
VALDAGNO
SCO
NUOVA
VICE
ARZIGNANO

**EURO-CART s.r.l.**

**sistema dellaprotezione civile**

◎ piattaforma logistica attrezzata

E+L protezione civile regionale: centro emergenze e centro logistico

☐ sede di protezione civile a valenza provinciale e/o distrettuale

A area di emergenza

**inquinamento da NOx**
**µg/m3 - media luglio 2004-giugno 2005**

70
60
50
40
30
20
10
0

**elementi territoriali di riferimento**

▨ tessuto urbanizzato

— corso d'acqua significativo

**sistema della distribuzione del gas**

◉ rigassificatore

— SRG (snam rete gas) nazionale

— SRG (snam rete gas) regionale

## dalla Tavola 03
ENERGIE E AMBIENTE

scala 1:500˙000

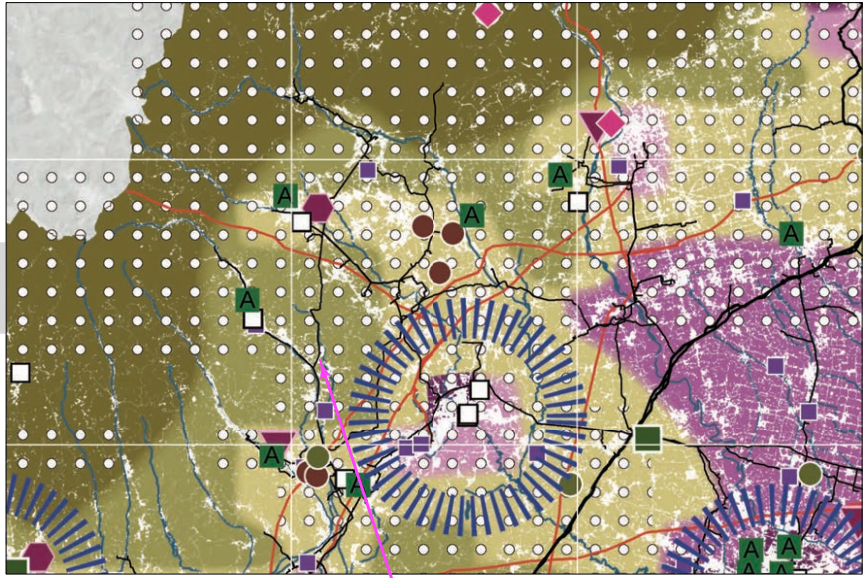

**EURO-CART s.r.l.**

## dalla Tavola 05a
SVILUPPO ECONOMICO PRODUTTIVO

scala 1:500˙000

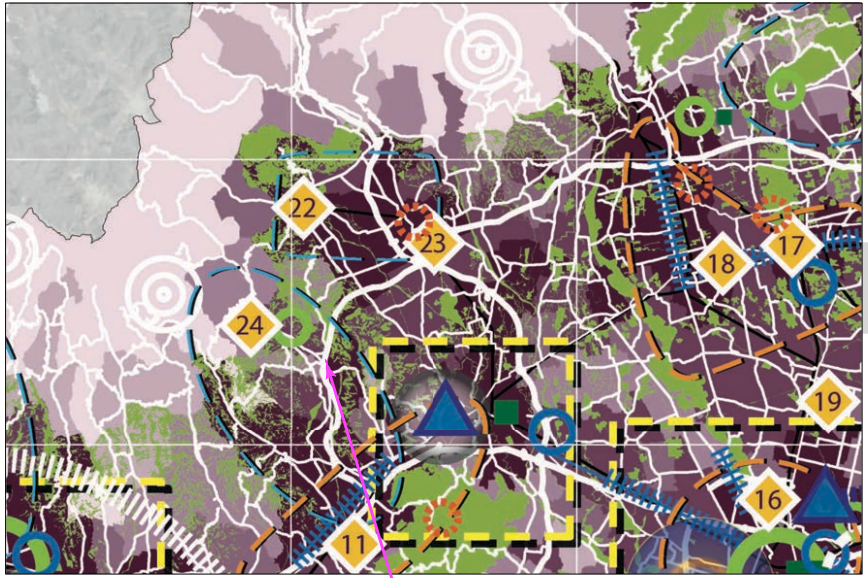
22
23
24
17
18
19
16
11

**EURO-CART s.r.l.**

scala 1:500˙000

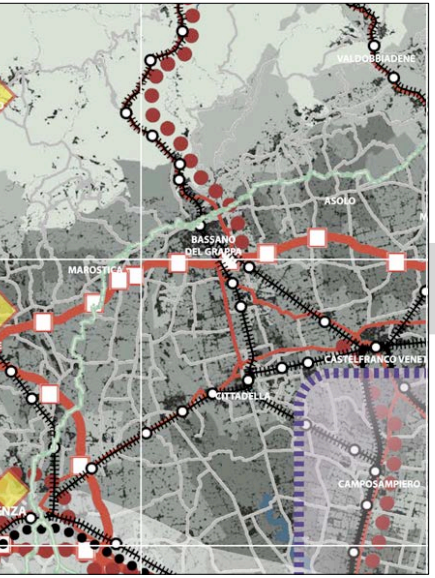
VALDOBBIADENE
ASOLO
BASSANO DEL GRAPPA
MAROSTICA
CASTELFRANCO VENET
CITTADELLA
CAMPOSAMPIERO
ENZA

corridoio europeo

**sistema stradale**

— strada statale / regionale

— autostrada e superstrada

●●●● autostrada e superstrada di progetto

☐ casello autostradale

**sistema ferroviario**

●●●●● rete AV/AC

<•••> nuovo collegamento ferroviario AV/AC

<┆┆┆> nuovo collegamento ferroviario

— rete SFMR di prima fase

— rete SFMR di seconda, terza e quarta fase

┆┆┆┆┆ linea ferroviaria

○ stazione FS e SFMR

**sistema di connessione territoriale**

▪▪▪▪ ▷ asse potenziale di connessione

▪▪▪▪ ▷ connessione alle località balneari

potenzialità connettive

▪ ▪ ▪ ▪ connessione intervalliva

linea sub lagunare
*aeroporto Tessera - Venezia Lido - Cavallino Treporti - Chioggia*

○○○○○ "strada romantica" d'Alemagna

— percorso ciclo-pedonale principale

**sistema della logistica**

hub monocentrico

hub policentrico

terminal intermodale primario

terminal intermodale da sviluppare

**sistema della mobilità aria - acqua**

cittadella aeroportuale

◇ aeroporto

Portualità veneziana
*Venezia - Chioggia - Porto Levante*

▣ porto offshore
*Alto Adriatico*

porto peschereccio
*Caorle*
*Chioggia*
*Pila*

◆ porto fluviale

area per lo sviluppo della croceristica

autostrade del mare

→ rete metromare

— rete navigabile

**sistema della nautica da diporto**

▪▪▪ macro ambito della nautica da diporto

○ polarità della nautica da diporto
*Bibione*
*Caorle*
*Jesolo*
*Eraclea*
*Venezia*
*Chioggia*
*Porto Levante*

● aree per la cantieristica
*Porto Marghera - Chioggia - Porto Viro*

**densità territoriale**

<0,10 abitanti/ettaro

0,10 - 0,30 abitanti/ettaro

0,30 - 0,60 abitanti/ettaro

> 0,60 abitanti/ettaro

**elementi territoriali di riferimento**

▨ tessuto urbanizzato

— strada provinciale

## dalla Tavola 05b
SVILUPPO ECONOMICO TURISTICO

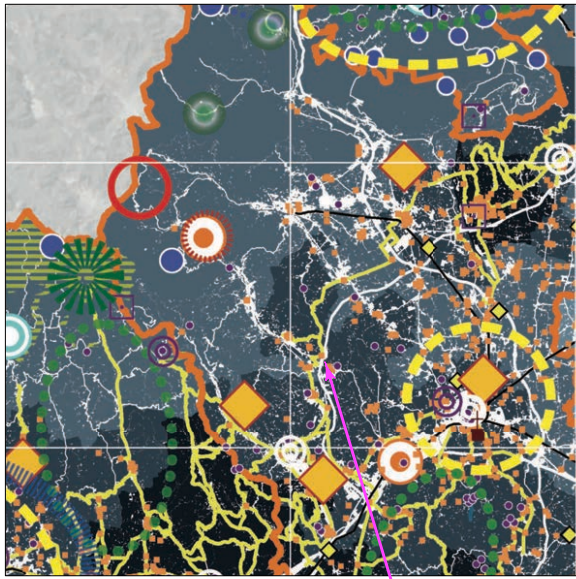

**EURO-CART s.r.l.**


territori, piattaforme e aree produttive
ambiti di pianificazione coordinata
territori urbani complessi
Venezia - Mestre - Treviso
Padova
Vicenza
Verona
Rovigo - (Ferrara)
Conegliano - Vittorio Veneto - Oderzo - (Pordenone)
territori geograficamente strutturati
Valli del Chiampo e Valle dell'Agno
Val d'Illasi
Val Belluna
Alta pianura di Treviso: Conegliano - Asolo
Alta pianura di Vicenza: Schio - Thiene - Marano - Malo
Feltre, Belluno, Longarone
territori strutturalmente conformati
aree e macro aree produttive afferenti i corridoi intermodali europei
piattaforme produttive complesse regionali
n
1 - ZAI (VR)
2 - Isola della Scala (VR)
3 - ZIP (PD)
4 - Montebelluna (TV)
5 - Conegliano - San Giacomo (TV)
6 - San Donà di Piave - Noventa di Piave - Fossalta di Piave(VE)
7 - Villa Marzana - Arquà Polesine (RO)
8 - Porto Viro (RO)
9 - Longarone (BL)
10 - Roncoduro: Dolo - Pianiga - Mirano (VE)
11 - CIS di Montebello (VI)
12 - Piove di Sacco - Conselve (PD)
13 - Monselice (PD)
14 - Este (PD)
15 - Montagnana - Megliadino San Fidenzio (PD)
16 - Saletto - Limena(PD)
17 - Castelfranco Veneto (TV)
18 - Cittadella (PD)
19 - Camposampiero (PD)
20 - PIC di Costa (RO)
21 - Parco motoristico polifunzionale Trevenzuolo-Vigasio (VR)
22 - Schio
23 - Thiene
24 - Valdagno
25 - Trevenzuolo
aree produttive multiuso complesse con tipologia prevalentemente commerciale
strada mercato
ambito per funzioni e attività artigianali e di servizio alla città
eccellenze produttive con ricadute territoriali locali
ambito per la meccatronica
nodi pubblici della rete delle nano-tecnologie
parchi scientifici e tecnologici
polo di ricerca per le tecnologie a campagna
nodi della rete regionale della ricerca
polo siderurgico
ambito tecnologico per l'ottica
ambito tecnologico per la lavorazione del legno
ambito agroalimentare
rete delle infrastrutture di comunicazione
ambito di sviluppo delle reti digitali
polo fieristico regionale
incidenza della superficie ad uso industriale sul territorio comunale
≤ 0,005
≤ 0,01
≤ 0,02
≤ 0,03
≤ 0,05
≥ 0,05
elementi territoriali di riferimento
aree nucleo e corridoi ecologici di pianura
viabilità
rete FS e SFMR

## dalla Tavola 06
CRESCITA SOCIALE E CULTURALE

scala 1:500'000

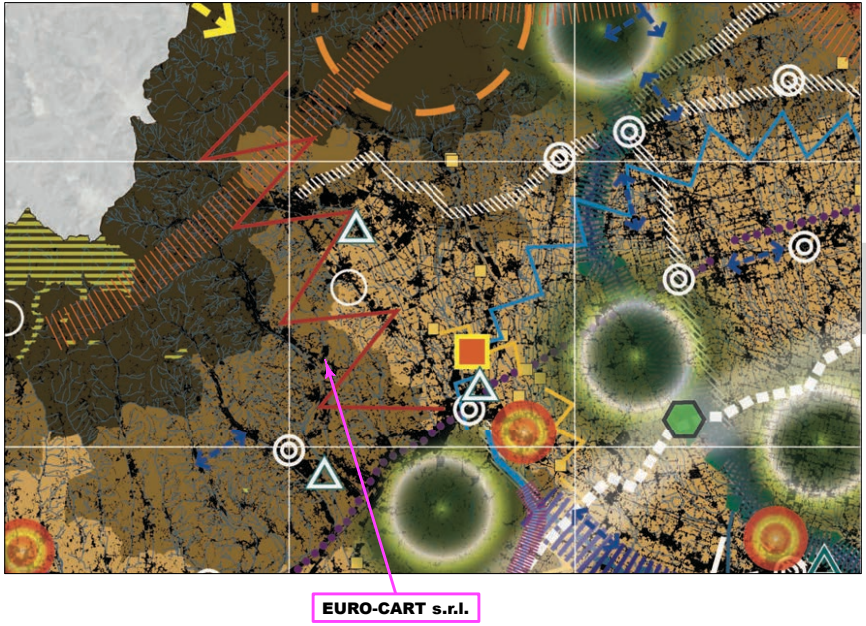
EURO-CART s.r.l.

scala 1:500'000


sistema polarità turistiche principali
eccellenza turistica
sistema turistico locale
piazza virtuale di accesso al Veneto
villa veneta
città murata
sito archeologico
principale sito archeologico visitabile
sistema del turismo sulla neve
principali ambiti sciistici-funiviari
Verena-Larici
Sappada
Monte Baldo
Malette di gallio-Enego-Foza
Falcade
Cortina
Civetta
Arabba-Marmolada
Altopiano di Razzo
luoghi della competitività della neve
Alleghe (BL)
Asiago (VI)
Cortina D'Ampezzo (BL)
sistema del turismo naturalistico e rurale
parco
città alpine
parco agroalimentare dei sapori
Colline di Conegliano
Risaie di Isola della Scala
Delta del Po
Orti di Chioggia
Lamon
Opitergino Mottense e Portogruaro
Oliveti e Castagneti del Garda
Altopiano dei Sette Comuni
Bassano del Grappa Marostica Asolo Mason
Valpolicella
Val d'Illasi
Colli Euganei e Berici
ambito per la promozione delle produzioni tipiche
via delle malghe
strada dei sapori
rete dei laghi alpini
visione di alta quota
Canazei, Colle S.Lucia (BL)
Val Visdende, San Pietro di Cadore (BL)
Cogul, Vallada Agordina (BL)
Comelico Superiore (BL)
Erbezzo (VR)
Misurina, Auronzo (BL)
Monte Rite, Cibiana di Cadore (BL)
Piano del Cansiglio
Altopiano di Fanes
Val Travenanzes
Altopiano di Tonezza
Val di Tovo
P.sso Falzarego
P.sso Giau
Monte Baldo
luoghi di eccellenza naturalistica
foresta del Cansiglio (BL)
riserva naturale di Somadida (BL)
riserva naturale Val Tovanella (BL)
riserve naturali Parco Nazionale Dolomiti Bellunesi (BL)
vincheto di Cellarda (BL)
foresta di Giazza (VR)
riserve del Monte Baldo (VR)
riserva naturale Bosco Nordio (VE)
riserva naturale Bocche di Po (RO)
polarità del turismo di immersione rurale
Brussa-Caorle (VE)
Pradis-Bibione, San Michele al Tagliamento (VE)
Porto Tolle (RO)
Ariano nel Polesine (RO)
Oppeano (VR)
Piove di Sacco (PD)
Feltre (BL)
polarità del turismo slow
Monte Baldo
Lessini
Costi Vicentini
Lamon-Feltre (BL)
Livinallongo del Col di Lana (BL)
Gosaldo (BL)
Comelico Superiore (BL)
Zoldo Alto (BL)
Cibiana di Cadore (BL)
Miane-Follina-Cison di Valmarino-Combai (TV)
Alto Gruarese, Gruaro (VE)
Eraclea (VE)
Litorale di Malamocco a Pellestrina (VE)
Montagnana-Poiana-Noventa Vicentina (VI)
Este-Monselice-Arquà-Baone (PD)
Papozze-Corbola-Ariano nel Polesine (RO)
Cerea-Legnago-Casaleone-Sanguinetto (VR)
comuni del parco del Sile
Destra Livenza Sarmede-Portobuffolè
Pedemontana Veneta
graticolato romano del miranese (VE)
comuni del Parco delle Dolomiti Bellunesi (BL)
Dolomiti d'Ampezzo
Selva di Cadore (BL)
Zoppè di Cadore (BL)
Forno di Zoldo (BL)
Alpago
Riviera del Brenta
sistema del turismo della memoria e delle tradizioni
luoghi della memoria
museo diffuso del Risorgimento a Custoza
museo diffuso dellaGrande Guerra sul Monte Grappa
rete delle fortificazioni della terraferma veneziana
museo della memoria del Vajont
paesi di legno
ambito con presenza di attività tradizionali
Murano - Burano (VE)
Cologna Veneta (VR)
Vicenza
Longarone (BL)
Arzignano e comuni dei Colli Berici (VI)
Valpolicella (VR)
Venezia-Pellestrina-Chioggia (VE)
Colli Euganei (PD)
Verona
Bassano del Grappa e comuni della pedemontana vicentina (VI)
principali mete del turismo religioso
Santuario della Madonna di Monte Berico
Basilica di Sant'Antonio di Padova
Abbazia di Praglia
Santuario SS. Vittore e Corona a Feltre
Santuario S.Maria Della Corona a Ferrara di Monte Baldo
Santuario Madonna del Frassino a Peschiera del Garda
Santuario Madonna del Pilastrello a Lendinara
Madonna dell'Angelo
Abbazia di Follina
San Francesco del Deserto a Venezia
San Rocco a Venezia
Santa Lucia a Venezia
San Marco a Venezia
Cattedrale di Concordia Sagittaria
sistema del turismo fieristico e congressuale
polo di turismo congressuale e convention bureau
sistema del turismo termale
città termale
ambito di sviluppo termale
polo di turismo termale
sistema del turismo balneare
città balneare
diversificazione e specializzazione del turismo costiero
sistema del turismo sportivo
natura e sport: Lago di Santa Croce
rete delle attività aeronautiche da diporto (aviosuperfici)
nuovi impianti polisportivi d'eccellenza di rango regionali
area montana (Belluno e Ponte nelle Alpi)
Veneto Centrale (Colli Euganei e Colli Berici)
area Occidentale (Lago di Garda/Caprino Veronese)
area lagunare-marina (Cavanella d'Adige)
numero di produzioni DOC, DOP, IGP per comune
da 0 a 2
da 2.1 a 4
da 4.1 a 6
da 6.1 a 8
da 8.1 a 10
da 10.1 a 13
elementi territoriali di riferimento
tessuto urbanizzato
rete FS e SFMR
viabilità

**sistema delle politiche per la valorizzazione del territorio**

- coordinamento delle politiche territoriali interregionali
- coordinamento delle politiche territoriali interprovinciali
- luoghi abitati da minoranze linguistiche

**sistemi lineari ordinatori del territorio da valorizzare**

- la grande diagonale dell'Ostiglia
  - *Treviso, Piazzola sul Brenta, Berici e Legnago*
- corridoio storico insediativo del fiume Piave
- rete dei canali storici tra arte e architettura
  rete dei canali:
  - *Riviera del Brenta*
  - *Canale Bisatto*
  - *Canale Battaglia*
  - *Canale di Cagnola - Bacchiglione*
  - *Taglio di Mira-Mirano*
  - *Fiume Brenta*

  manufatti idraulici:
  - *Fabbricato macchine sul naviglio del brenta*
  - *Conca di navigazione tra naviglio brenta e il fiume*
  - *Le dighe*
  - *Le briglie mobili*
  - *La 'stua' (grande diga a cavità) del torrente Padda*
- rete storico-ambientale dei grandi fiumi
  - *Brenta*
  - *Adige*
  - *Po*
  - *Tagliamento*
  - *Livenza*
- percorso archeologico delle vie Claudia Augusta e Annia con le città romane antiche di Altinum e Concordia Sagittaria
- "strada romantica" d'Alemagna
- luoghi e architetture di villa del Palladio
- luoghi e architetture del Novecento
  - *Edoardo Gellner*
  - *Carlo Scarpa*
  - *Giuseppe Davanzo*
- percorsi dell'architettura del Novecento padovano
  - *Giò Ponti*
  - *Quirino de Giorgio*
  - *Daniele Calabi*
- luoghi dell'archeologia industriale
  - *Schio - Valdagno*
  - *Meschio - Vittorio Veneto*
- itinerario principale di valore storico-ambientale
- "percorsi di terra e di acqua" nel Polesine
- linea ferroviaria storica della littorina Venezia - Calalzo
- tracciato del grande greenway
  - *Valle Vecchia - Portogruaro - Oderzo - Conegliano*
- gira Piave
  - *Eraclea - San Donà di Piave - Jesolo - Noventa di Piave*
- riviera del Bacchiglione da Padova a Vicenza
- riviera Berica
  - *terra, acqua e viti*
- percorso delle corti benedettine
  - *Padova - Correzzola - Anguillara - Bagnoli - Carceri*

**sistema delle polarità culturali e storico-ambientali**

- Urban Labor di Rovigo
- incubatore veneto di Ca' Tron per la cultura e il territorio
- parco
  - *parco naturale regionale del fiume Sile*
  - *parco naturale regionale della Lessinia*
  - *parco naturale delle Dolomiti d'Ampezzo*
  - *parco nazionale Dolomiti Bellunesi*
  - *parco regionale dei Colli Euganei*
  - *parco regionale del Delta del Po*
- ambito per l'istituzione di nuovi parchi regionali
  - *asta del Po*
  - *Tione - Tartaro*
  - *Terraglio*
  - *Brenta*
- bosco di Mestre
- aree naturali lagunari
  - *Casse di Colmata lagunari*
- giardino basso del Vallon dei Moranzani
  - *Marghera - Mestre*
- terre basse di Valle Vecchia-Brussa
- Centro della Cultura e delle tradizioni del fiume Adige
- parco culturale e letterario
  - *Petrarca*
  - *Rigoni Stern*
  - *Hemingway*
  - *Buzzati*
- parco delle tradizioni rurali
  - *risaie veronesi*
  - *bonifiche benedettine di Correzzola*
  - *campagne opitergine*
  - *Monti Berici*
  - *Boschi del Cansiglio*
  - *terrazzi del Brenta*
  - *terrazzi Gardesani*
  - *campagne centuriate patavine*
  - *Terre Beriche*
  - *Prati Stabili Alta Padovana*
  - *Valcorba-Pozzonovo*
  - *Cordonata dell'Alta Pianura Trevigiana*
  - *Saccisica*
  - *Valle Millecampi*
- parco marino delle Tegnue di Caorle, di Chioggia e delle Praterie di Posidonia
- parco testimoniale dei Casoni del Nicesolo
- patrimonio dell'Umanità
  - *Venezia e la sua Laguna*
  - *Vicenza e le Ville del Palladio nel Veneto*
  - *Orto Botanico di Padova*
  - *Città di Verona*
- luoghi della Grande Guerra
- città murata
- Loreo: museo galleggiante
- principali musei delle tradizioni rurali ed etnografici
  - *Abbazia di Carceri, Stanghella (PD)*
  - *Serravella (BL)*
  - *Malo (VI)*
- il paese delle fiabe di Sarmede
- borgo icona
  - *Campo - Brenzone (VR), Borghetto - Valeggio sul Mincio (VR), Portobuffolè (TV)*
- Isola di Trimelone
  - *Brenzone (VR)*
- Villa Draghi
  - *Montegrotto Terme*
- Cartiera di Vivaro: museo della carta
  - *Dueville (VI)*
- porta tra mare e terra
  - *isola Batteria a Porto Tolle*
- A-museo: dimora di Pojana
  - *villa del Palladio a Pojana Maggiore e contesto agrario*
- villa Contarini: libri, musica e teatro
  - *Piazzola sul Brenta*
- Rocca di Monselice: centro culturale polifunzionale

**sistema della salute**

- struttura ospedaliera integrata: Università-Regione
  - *Padova*
  - *Verona*
- struttura intermedia di eccellenza
  - *Mestre - Venezia*
  - *Treviso*
  - *Vicenza*
  - *Rovigo*
  - *Belluno*
  - *Schio - Thiene*
  - *Monselice - Este*
  - *Arzignano - Montecchio*

**elementi territoriali di riferimento**

- montagna
  - *su base comunale ISTAT*
- collina
  - *su base comunale ISTAT*
- pianura
  - *su base comunale ISTAT*
- tessuto urbanizzato
- corsi d'acqua significativi

## dalla Tavola 08

CITTA', MOTORE DEL FUTURO

scala 1:500'000

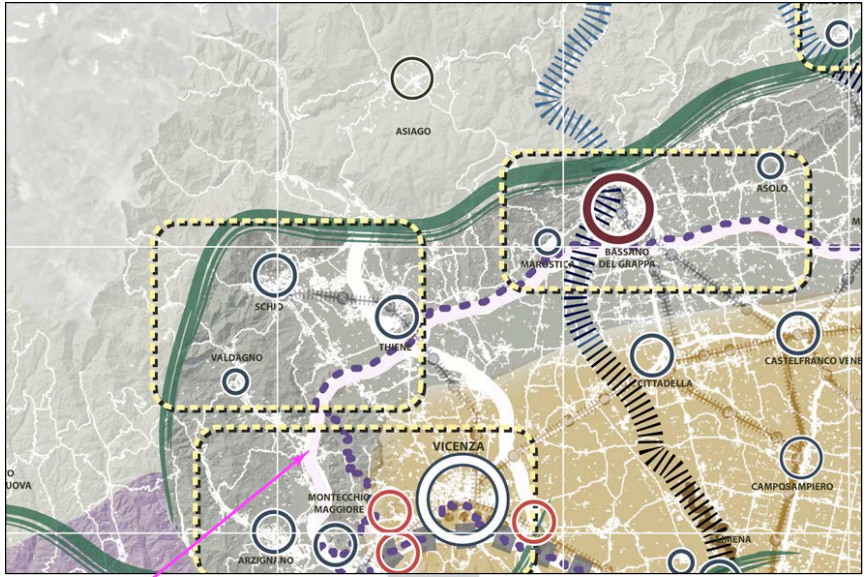
ASIAGO
ASOLO
MAROSTICA
BASSANO DEL GRAPPA
SCHIO
THIENE
VALDAGNO
CITTADELLA
CASTELFRANCO VENE
VICENZA
MONTECCHIO MAGGIORE
ARZIGNANO
CAMPOSAMPIERO
UOVA
MENA

**EURO-CART s.r.l.**

**sistema metropolitano regionale**

**rete di città**

- piattaforma metropolitana dell'ambito centrale
- ambito occidentale di rango metropolitano
- ambito pedemontano
- ambito esteso tra adige e po
- ambito delle città alpine
- ambito città costiere lacuali e marine
- ambito di riequilibrio territoriale
- area ad alta densità insediativa

**rete dei capoluoghi e città medie**

- centri di sistemi
- città polo-cerniera
- poli di sistema
- poli urbani

**sistema del verde territoriale**

- archi verdi metropolitani

**urbanizzazione e infrastrutture**

- sistema urbanizzato
- corridoi europei
- rete stradale regionale
- corsi d'acqua
- ambito fluviale dei corsi d'acqua
- centri extra-regionali e connessioni
- SFMR

## dalla Tavola 07

MONTAGNA DEL VENETO

scala 1:500'000

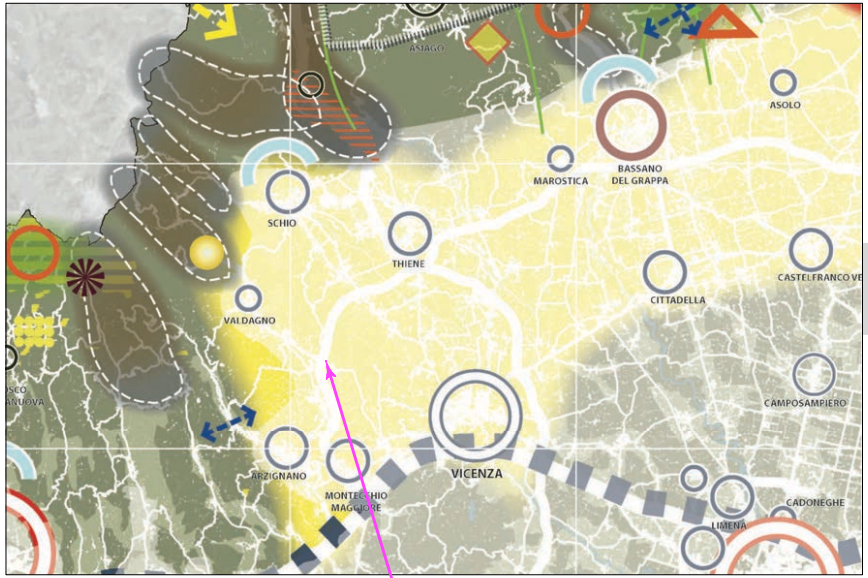
ASIAGO
ASOLO
MAROSTICA
BASSANO DEL GRAPPA
SCHIO
THIENE
VALDAGNO
CITTADELLA
CASTELFRANCO VE
CAMPOSAMPIERO
ARZIGNANO
MONTECCHIO MAGGIORE
VICENZA
CADONEGHE
LIMENA

**EURO-CART s.r.l.**

### sistema delle politiche di coordinamento

- coordinamento transfrontaliero delle attività di pianificazione territoriale
- coordinamento transregionale delle attività di pianificazione territoriale
- coordinamento interprovinciale delle attività di pianificazione territoriale

### sistemi insediativi montani

- sistemi insediativi di valle
- riordino e recupero funzionale degli ambiti di dispersione insediativa di fondovalle
- progetto altopiano
- rete della città alpina
- città alpina

### sistema dell'economia montana

- nodo della rete regionale della ricerca
- polo per la formazione
- polo fieristico
- polo produttivo polifunzionale alpino
- ambiti maggiormente vocati all'agricoltura di montagna
- pascolo monticato
- ambito con presenza di produzioni tipiche di qualità
- polo ricettivo e per l'ospitalità del turismo montano
- turismo termale
- natura e sport

### sistema dei contesti naturalistici e storico culturali

- zona ad elevata presenza di rustici sparsi
- il Piave e i suoi territori
- "paese di legno"
- sito di archeologia mineraria
- "visione d'alta quota"
- parchi montani

### sistema delle relazioni

- porta delle città alpine
- asse di nuovo collegamento ferroviario
- ammodernamento asse ferroviario
- aeroporto

## dalla Tavola 09

SISTEMA DEL TERRITORIO RURALE E DELLA RETE ECOLOGICA

AMBITO DI PAESAGGIO N. 11-23

*PICCOLE DOLOMITI - ALTA PIANURA VICENTINA*

scala 1:50'000

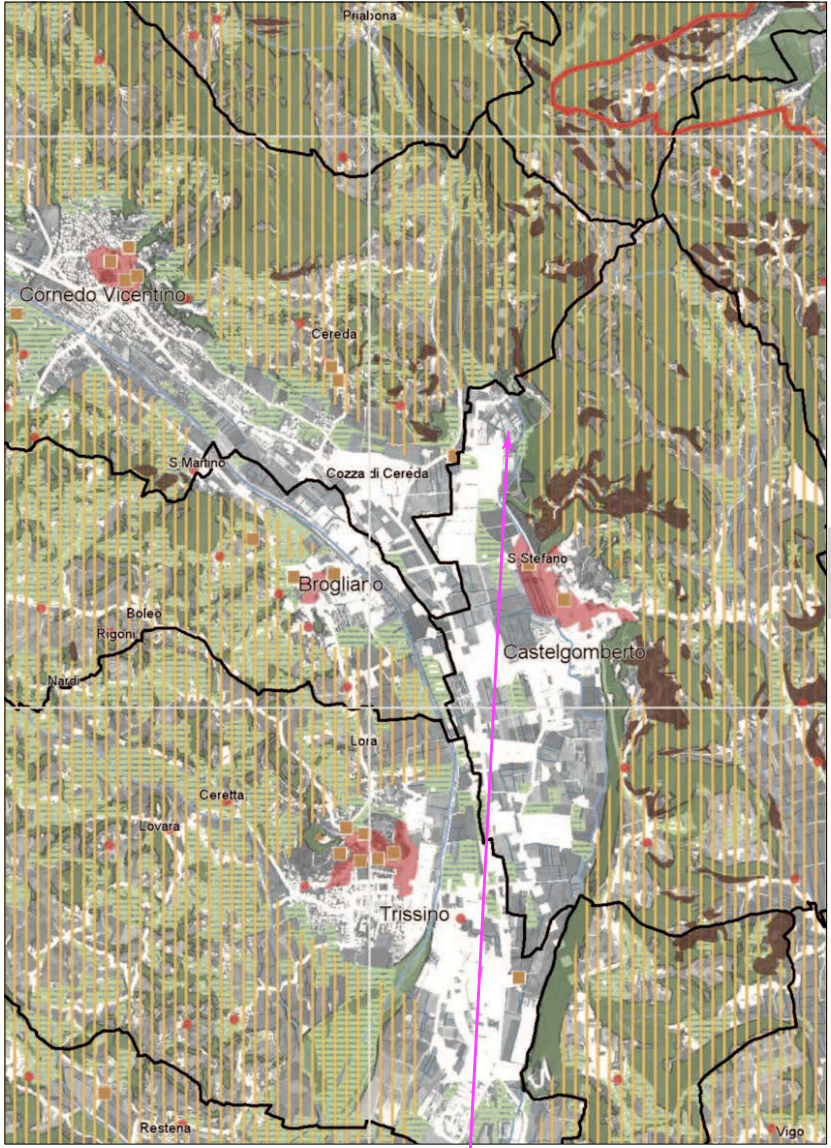
Priabona
Cornedo Vicentino
Cereda
S.Martino
Cozza di Cereda
S.Stefano
Brogliano
Boleo
Rigoni
Nardi
Castelgomberto
Lora
Ceretta
Lovara
Trissino
Restena
Vigo

**EURO-CART s.r.l.**

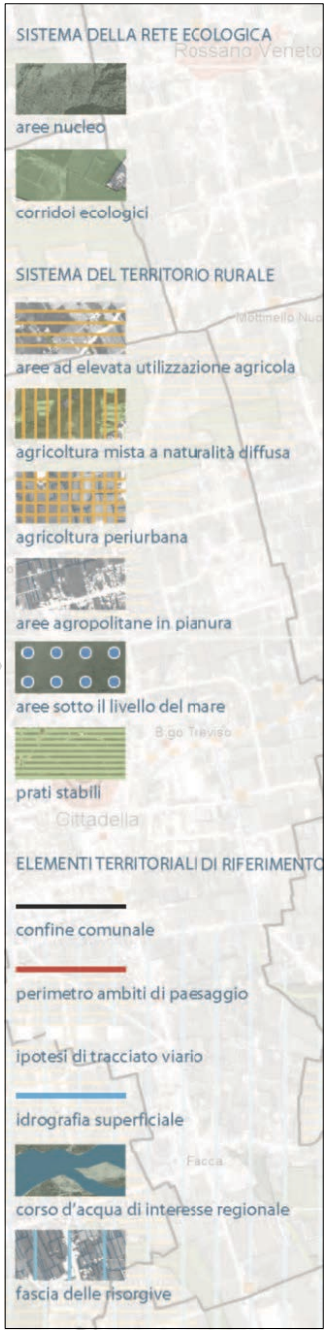
SISTEMA DELLA RETE ECOLOGICA
aree nucleo
corridoi ecologici
SISTEMA DEL TERRITORIO RURALE
aree ad elevata utilizzazione agricola
agricoltura mista a naturalità diffusa
agricoltura periurbana
aree agropolitane in pianura
aree sotto il livello del mare
prati stabili
ELEMENTI TERRITORIALI DI RIFERIMENTO
confine comunale
perimetro ambiti di paesaggio
ipotesi di tracciato viario
idrografia superficiale
corso d'acqua di interesse regionale
fascia delle risorgive

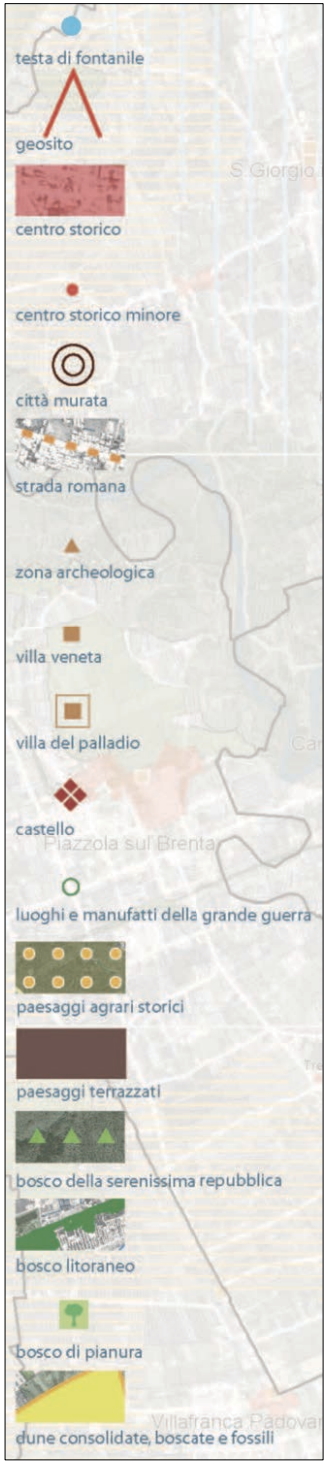
testa di fontanile
geosito
centro storico
centro storico minore
città murata
strada romana
zona archeologica
villa veneta
villa del palladio
castello
luoghi e manufatti della grande guerra
paesaggi agrari storici
paesaggi terrazzati
bosco della serenissima repubblica
bosco litoraneo
bosco di pianura
dune consolidate, boscate e fossili