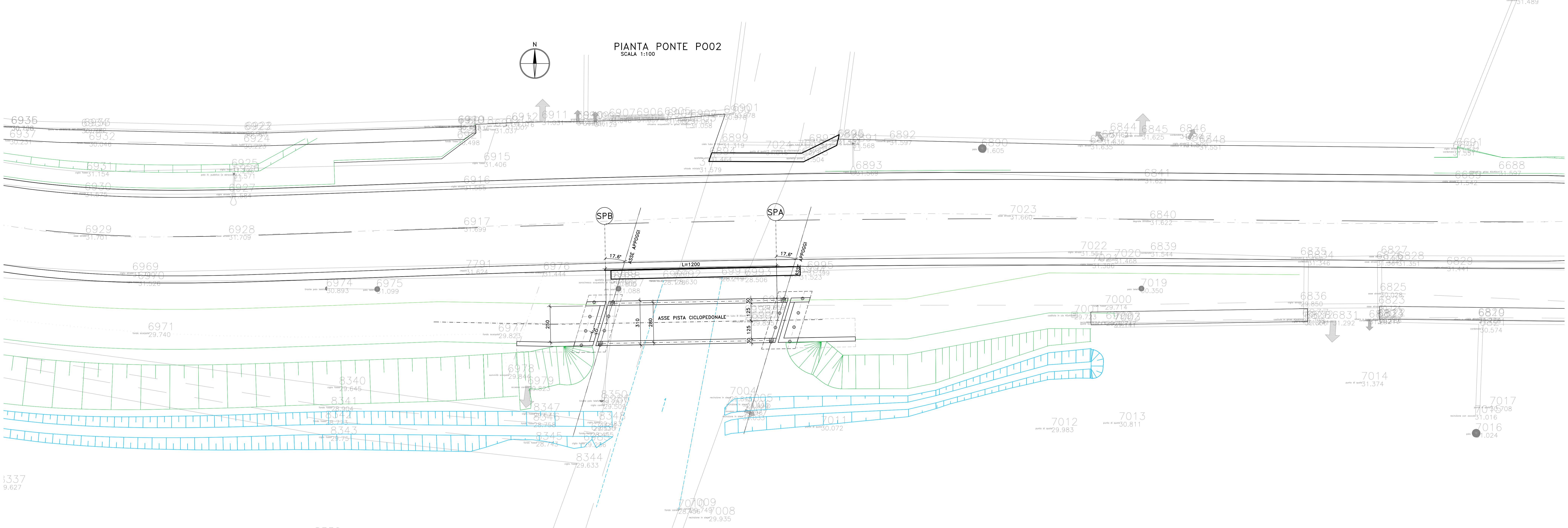
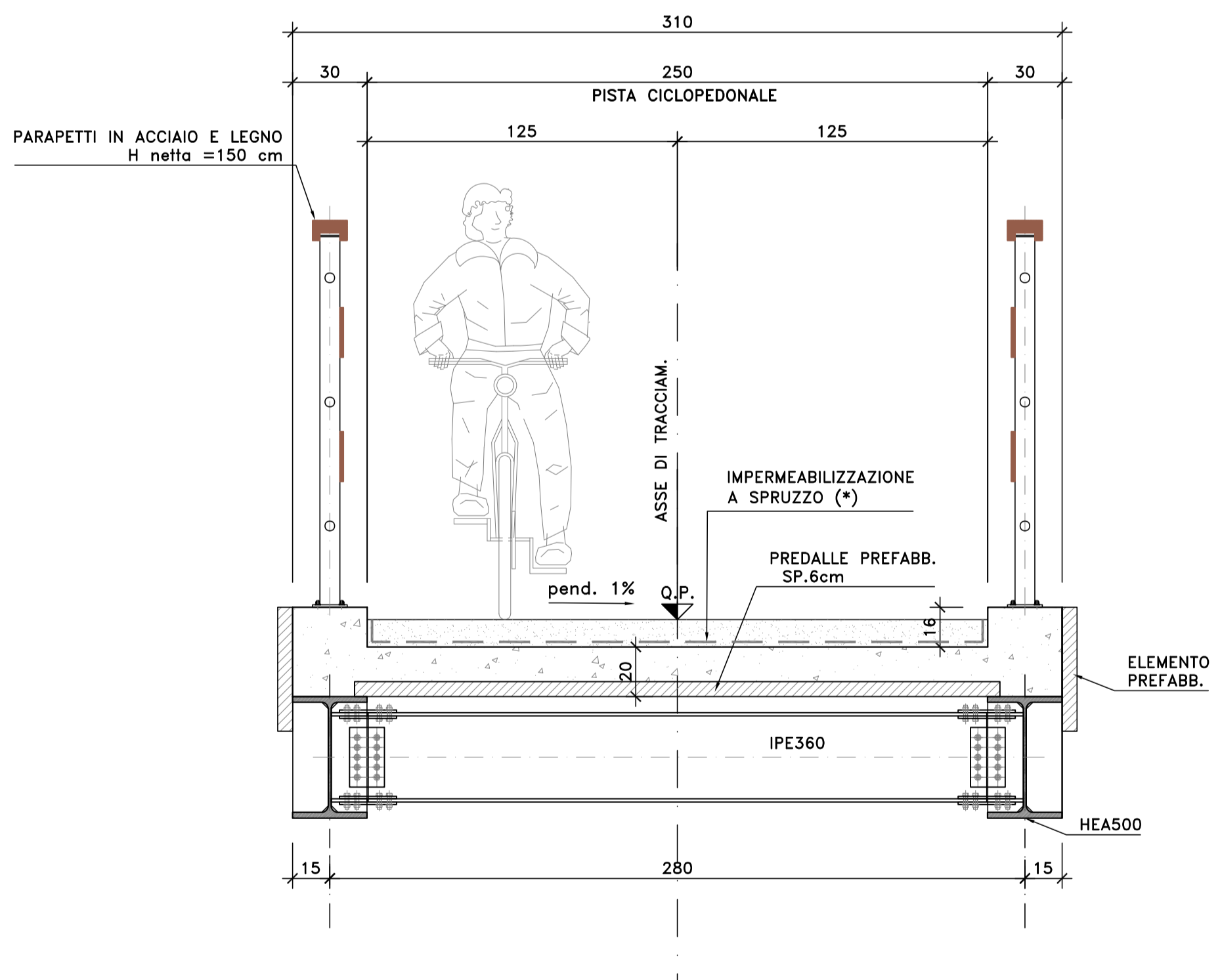


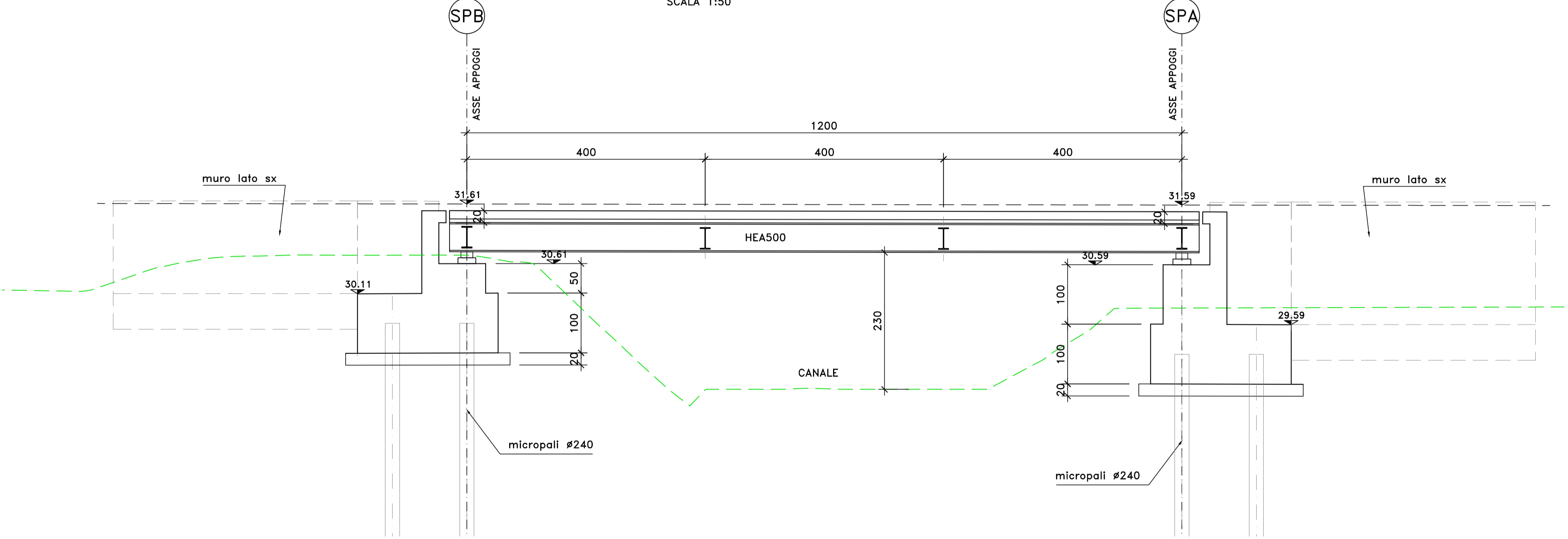
PIANTA PONTE PO02
SCALA 1:100



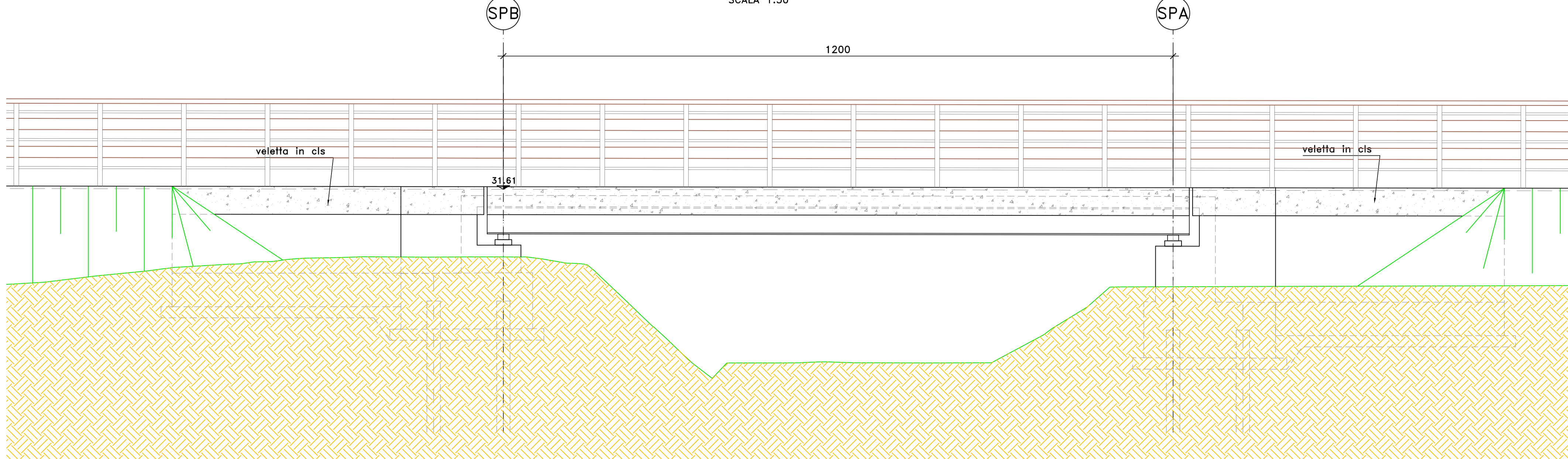
SEZIONE TIPO IMPALCATO PO02
SCALA 1:20



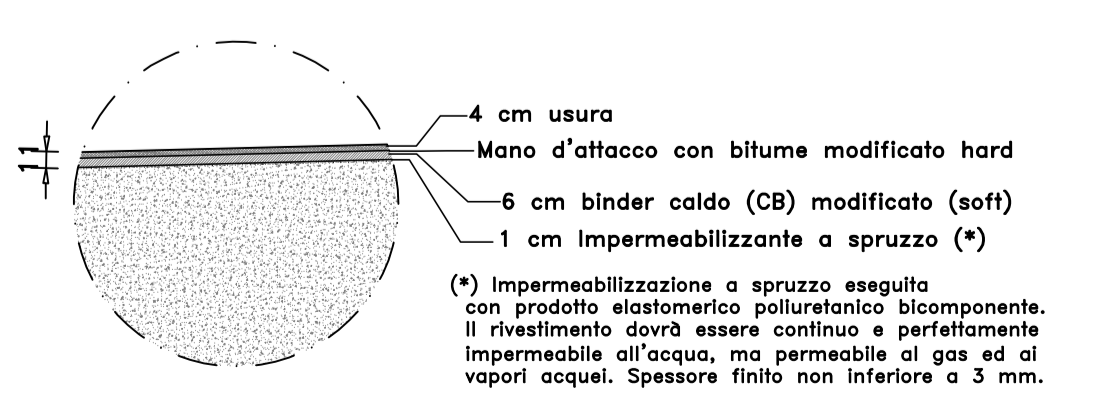
SEZIONE LONGITUDINALE PONTE PO02
SCALA 1:50



PROSPETTO PONTE PO02
SCALA 1:50



DETTAGLIO PAVIMENTAZIONE PER PONTI



A4autostrada logo and contact information for Brescia, Verona, Vicenza, Padova. Includes website and phone numbers.

Nuovo collegamento stradale tra la tangenziale sud di Vicenza e la viabilità ordinaria dei comuni di Arcugnano e Altavilla in provincia di Vicenza

PROGETTO DEFINITIVO
DATA: Febbraio 2022
CUP: G8180700410005
WBS: 826 ARCUIGN

Responsabile Unico del Progettato: AUTOSTRADA BRESCIA-VERONA-VICENZA-PADOVA S.p.A. Direttore di Esecuzione del Contratto: Arch. Wlco Pisanotto

R.T. ViA logo, NET logo, HIR logo, Archetologo: Stefano TUZZATO

PROGETTISTA E RESPONSABILE INTEGRAZIONE TRALE PRESTAZIONI SPECIALISTICHE: Ing. Francesco Nicotrielli
CAPO PROGETTO: Ing. Umberto Lugli

ELABORATO OPERE D'ARTE MAGGIORI
PONTE PO02 CICLOPEDONALE
Pianta, Sezioni e Prospetto
SCALA: varie
NOME FILE: ARCUIGN-SPB-SL-DEL_2-08-08-2021

Project	Originator	Volume	Location	Type	Role	Number	Subsidiary	Revision	
ARCUGN	VNHT	SBR	SOI	ZI	DR	CB	0001	0004	P01

Rev.	Data	Descrizione	Redazione	Controllo	Approvazione
01	17/02/2022	Emissione	F. COSMELLI	C. PIZZA	F. COSMELLI

Il presente documento non potrà essere copiato, riprodotto o ristampato senza permesso scritto dalla A4autostrada. È vietata espressamente la ristampa o l'uso non autorizzato senza permesso scritto dalla A4autostrada. È vietata espressamente la ristampa o l'uso non autorizzato senza permesso scritto dalla A4autostrada.