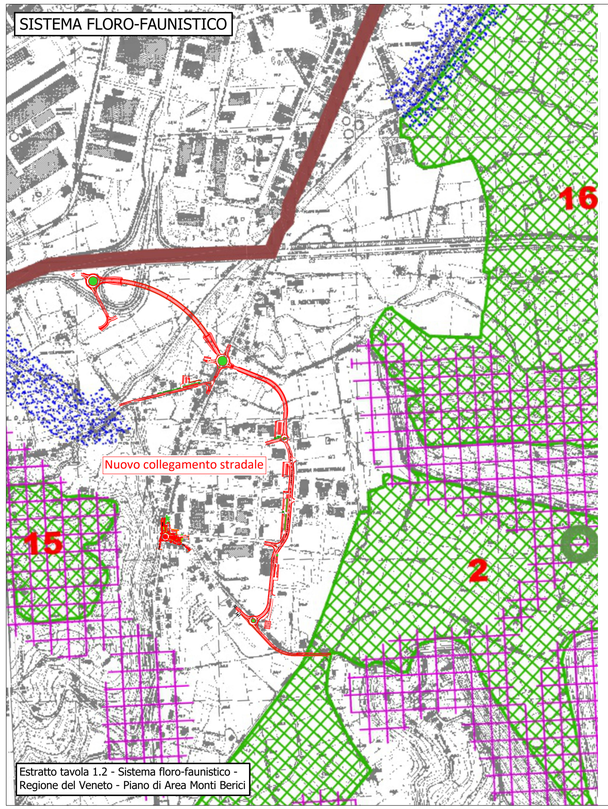

Legenda

Confine del Piano di Area

Sistema floro-faunistico

Ambiti di particolare valore vegetazionale

1 Valle Bassona
2 Valli di S.Agostino
3 Monte comunale di Brendola
4 Pianura di Brendola
5 Boscon di Brendola
6 Lago di Fimon
7 Covoli di soghe
8 Scogliera calcarea settentrionale
9 Scogliera calcarea meridionale
10 Monte Moletto
11 Val Liona
12 Grumale-Rivesalle
13 Monte Faeo e Monte Lupia
14 Monte della Croce
15 Fosso Rialto
16 Valdorsa-Gogna
17 Forti della Risarola
18 Fonte S. Gomeo
19 Fonti del Rio Angozzolo e delle Boje
20 Scaranto di S. Valentino
21 Monte Granza
22 Valle dei Molini
23 Monte delle Piane

Areali

- Falco pellegrino
- Averla piccola
- Cannaiola verdognola
- Martin pescatore
- Tarabussino
- Sterpazzolina
- Picchio rosso e picchio verde
- Salamandra pezzata

Punti di osservazione faunistica

P.A.Mo.B. - 9 luglio 2008
Con delibera di Giunta Regionale n. 31

N

0m 100 200 300 400 500m

Estratto tavola 1.2 - Sistema floro-faunistico - Regione del Veneto - Piano di Area Monti Berici

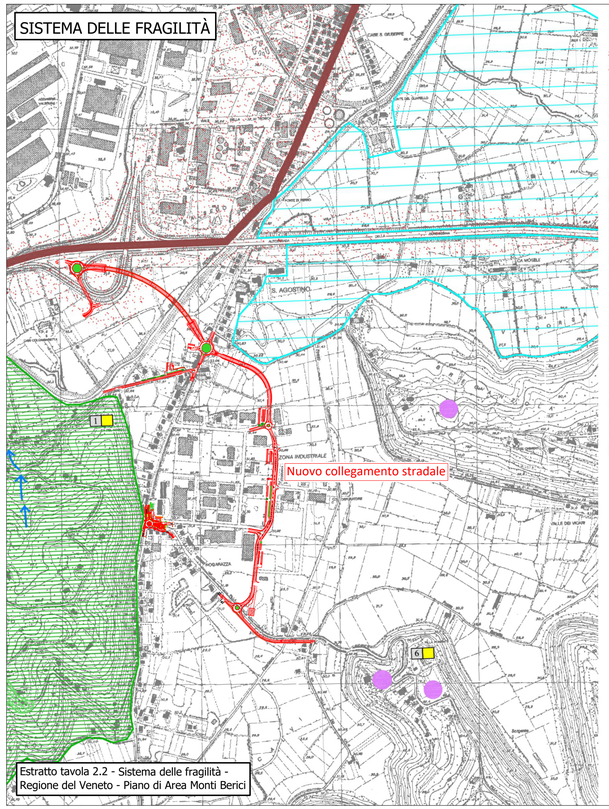

Legenda

Confine del Piano di Area

Sistema delle fragilità

Aree vincolate ai sensi di specifiche disposizioni di legge

- Vincolo paesaggistico (D.lgs 29 Ottobre 1999, n. 490)
- Vincolo archeologico (D.lgs 29 Ottobre 1999, n. 490)
- Vincolo militare (Legge 898/76)
- Vincolo monumentale (D. lgs 29 Ottobre 1999, n. 490)
- Area esondabile
- Frana
- Zona a carsismo elevato
- Dolina a ciotola
- Miniera,cava a cielo aperto
- Miniera, cava in galleria
- Grotta e cavità carsica
- Sorgente
- Sorgente termominerale
- Scaranto perenne
- Scaranto saltuario
- Fascia di inquinamento acustico
- Corridoio di energia
- Discarica e trattamento rfiuti

Altavilla Vicentina
1 Villa Fracasso

Arcugnano
2 Villa Pasini Salasco
3 Villa Fracasso (loc. Torri)
4 Villa Sahiolé – loc. Torri (sede Municipale)
5 Villa Franco
6 Villa Monza Giusti - loc.Pile
7 Villa Brusetti Ferrari - loc.Villabalzana
8 Eremo di San Fosa - loc.Colle di San Fosa - Fiorezze

Barbarano Vicentino
9 Chiesa parrocchiale dell'Assunta
10 Palazzo dei canonici
11 Villa Godi Marinoni (detta il "Castello")

Brendola
12 Ricerca del Vescovi
13 Villa Piovene (Sede Municipale)
14 Villa Piovene
15 Villa Piovene Porto
16 Villa Angiolella
17 Villa Cerpaneto Pigafetti Brigenti
18 Villa Cerpaneto
19 Chiesa dell'Annunciazione di Maria

Castegnero
10 Villa Eolo - loc.Costozza

Longare
20 Villa Trento-Carli - loc.Costozza
21 Villa Trento-De Schio e Cà Molino - loc.Costozza
22 Villa Godi-Modin - loc.Costozza
23 Villa Dolfoni-Scarone - loc.Lumignano
24 Villa Cerpaneto (detta Palazzo Bianco) - loc.Lumignano
25 Villa Gonzaga
26 Villa Rocca Pisana
27 Chiesa di San Daniele

Lonigo
28 Villa Pigafetta Arnaldi Salvi ora Cementir - loc. Montrigolo
29 Villa Barbarani Munari
30 Villa Fracanzan Piovene

Mossano
31 Villa Custoza Lazzarini (già Pitoli) - loc. Villa del Ferro

Nanto
32 Villa Dolfin (ora Molinoga)

Orgiano
33 Villa Venturini

S.Germano dei Berici
34 Villa Valle
35 Villa Lampertico Rossi
36 Villa Disconzi Piovene "Casa del Pellegrino" - loc. Monte Berico

Sarego
37 Villa Sarego
38 Arco delle Scalette di Monte Berico

Vicenza
39 Villa Valmarana (detta del "Nani")
40 Villa Cogne (detta "La Rotonda")
41 Villa Todeschi Dalzotto
42 Villa Valmarana Cogne - loc. Longare
43 Villa Barbaran Conti Piovene-Porto Godi - loc. Toara

Villaga
44 Villa del Verme

Agugliaro
45 Barchesse Trotto
46 Villa delle Trombe
47 Villa Soranzo

P.A.Mo.B. - 9 luglio 2008
Con delibera di Giunta Regionale n. 31

N

0m 100 200 300 400 500m

Estratto tavola 2.2 - Sistema delle fragilità - Regione del Veneto - Piano di Area Monti Berici

---

A4autostrada
Brescia| Verona| Vicenza| Padova

Autostrada Brescia Verona Vicenza Padova SpA
via Flavio Gioia, 71 37135 Verona
tel. +39 0458272222 Fax +39 0458200051
www.autobspd.it autobspd@autobspd.it direzione@pec.autobdspd.it
FUNZIONE COSTRUZIONI AUTOSTRADALI

Member of CISQ Federation
CERTIFIED MANAGEMENT SYSTEM
IQNet
IMQ
IRQA

Nuovo collegamento stradale tra la tangenziale sud di Vicenza e la viabilità ordinaria dei comuni di Arcugnano e Altavilla in provincia di Vicenza

PROGETTO DEFINITIVO

DATA	Febbraio 2022
CUP	G91B07000410005
WBS	B26.ARCUGN

Responsabile Unico del Procedimento
Arch. Roberto Beaco

AUTOSTRADA BRESCIA-VERONA-VICENZA-PADOVA S.p.A
Funzione Costruzioni Autostradali

Direttore di Esecuzione del Contratto
Arch. Mirco Panarotto

R.T.I.
ViA INGEGNERIA
NET ENGINEERING
HMR ENGINEERING & SERVICES

Archeologo
Stefano TUZZATO

PROGETTISTA E RESPONSABILE INTEGRAZIONE TRA LE PRESTAZIONI SPECIALISTICHE: Ing. Francesco Nicchiarelli
CAPO PROGETTO: Ing. Umberto Lugli

ELABORATO STUDIO DI IMPATTO AMBIENTALE
Strumenti di pianificazione e sistema vincolistico
Piano di Area Monti Berici

SCALA 1:10000

NOME FILE ARCUGN-VNHT-EAC-S0_ML-ZZ00_Z-DR-LE-0004

Project	Originator	Volume	Location	Type	Role	Number	Suitability	Revision
ARCUGN	VNHT	EAC	S0_ML	ZZ00_Z	DR	LE	0004	D0S4	P01

Rev.	Data	Descrizione	Redazione	Controllo	Approvazione
P01	17-02-2022	Emissione	D.TOSATO	C.PANEGHETTI	F.NICCHIARELLI

IL PRESENTE DOCUMENTO NON POTRÀ ESSERE COPIATO, RIPRODOTTO O ALTRIMENTI PUBBLICATO, IN TUTTO O IN PARTE, SENZA IL CONSENSO SCRITTO DELLA AUTOSTRADA BS-VR-VI-PD S.P.A. OGNI UTILIZZO NON AUTORIZZATO SARÀ PERSEGUITO A NORMA DI LEGGE.
THIS DOCUMENT MAY NOT BE COPIED, REPRODUCED OR PUBLISHED, EITHER IN PART OR IN ITS ENTIRETY, WITHOUT THE WRITTEN PERMISSION OF AUTOSTRADA BRESCIA-VERONA-VICENZA-PADOVA S.P.A. UNAUTHORIZED USE WILL BE PROSECUTE BY LAW.

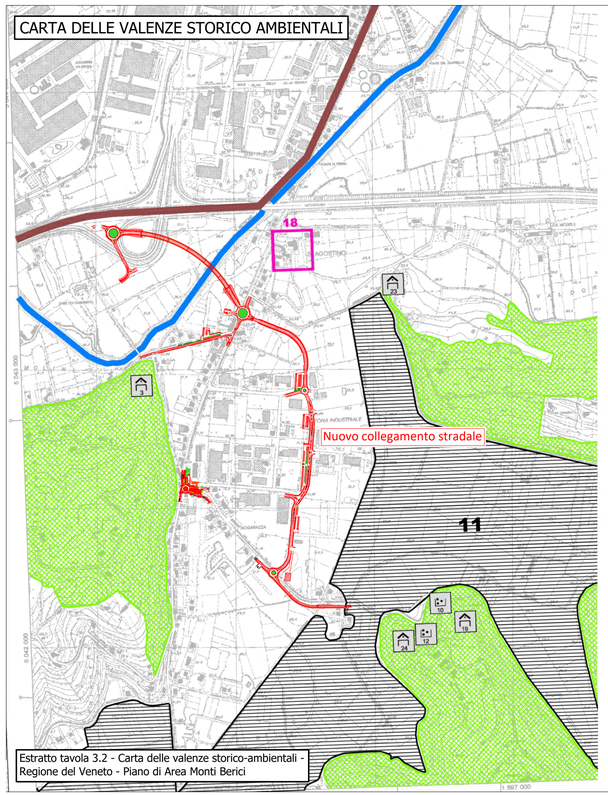

Legenda

Confine del Piano di Area

Sistema delle aree di interesse naturalistico-ambientale

Parco archeologico naturalistico dei Monti Berici

Aree di rilevante interesse paesistico-ambientale

1 Valle del Gazzo
2 Tuora
3 Valle di Fimon
4 Prato verde dal solco di Pozzolo
5 Ambienti strettamente caratterizzati dalla presenza di mulini
6 Quadro di Brendola-Grancona
7 Quadro di Montese
8 Campi Pafo di S.Germano
9 Roccolo di Villa Salasco
10 Dolina di via Gacco
11 Vallotta di S. Agostino
12 Grotti del Bucogliano
13 Quadro di Monte Clemesti
14 Quadro di Chiesa Vecchia di Nanto
15 Quadro di valle Montrigolo
16 Quadro del Palazzetto di Barbarano
17 Quadro di S.Pancrazio
18 Quadro di Monte Castellaro
19 Quadro di Villaga
20 Quadro di Orgiano
21 Quadro di Alonte
22 Quadro di Madonna dei Prati
23 Quadro di Villa Beldiach

Icone di paesaggio e giardini tematici

1 Parco della Rivesalle
2 Parco naturalistico del castello dei vescovi di Vicenza
3 Campo sperimentale dell'orto di Nanto
4 Giardino degli agrumi di Grancona
5 Valletta del ciliegio di Castegnero
6 Montrigolo di Barbarano
7 Monte Clementi
8 S.Pancrazio
9 Castello di Belvedere
10 Rocca di Albaredo
11 Villa Tristino
12 Villa Da Porto-La Favorita
13 Rocca Pisana
14 Oratorio di S. Gaudenzio-S.Apollonia
15 Villa Pisani Ferri De Lazara
16 Madonna dei Prati
17 Monte Piano
18 Monte Cengia
19 Roccolo di Barbarano
20 Villa Capra-Valletta del alleazio
21 Valle del mulini di Arcugnano
22 Montese
23 Doline di S. Rocco
24 Casa Zaccaria di S. Valentino
25 Corte Piccola e Grande di S. Benedetto
26 Colle di Lovertino
27 San Donato del Covolo
28 Parco naturale "Pineta di San Giorgio"
29 Campoingegno
30 Borgo S. Michele di Sossano
31 Monte della Croce di Sossano
32 Piane di Sossano

Parco di pianura di Agugliaro e Albettone

Cono visuale

Boschi

- Bosco Termofilo
- Bosco Xerotermofilo
- Bosco Ceduo
- Grande albero

Prati

- Prato Arido
- Prato Umido
- Prato Stabile
- Lago e specchio d'acqua
- Corso d'acqua
- Scogliera di cima
- Cascata di pietra
- Ambiti agricoli di pregio
- Oliveto
- Cereaseto
- Tartufaia
- Tagliapoggio
- Bagno termale

Sistema dei beni storico-culturali

Centro storico

Borghi e corti rurali

1 Borgo in località Spiazzo
2 Borgo rurale di Campolongo
3 Ca' Cervellini
4 Ca' Giacomuzzi
5 Corte Calfo
6 Corte Scaranto
7 Cà Molino
8 Corte M. Rosso
9 Corte Grande Benedettina
10 Cà Vecchie
11 Borgo rurale loc. Torretta di Nanto
12 Borgo rurale loc. Basili di Nanto
13 Borgo rurale loc. Priare di Nanto

Elemento matrice del sistema territoriale

1 Basilica di Monte Berico-Piazzale della Vittoria
2 Villa Valmarana (al "nani")
3 Villa Capra (la Rotonda")
4 Villa Pasini
5 Rocca dei Vescovi di Brendola
6 Eremo di San Cassiano
7 Chiesa vecchia di Nanto
8 Grotta a pinnacolo di San Bernardino
9 Contrada del molini a Mossano
10 Villa Camerini Montrugilo
11 S.Pancrazio
12 Villa Pitoli Lazzarini (Villa del Ferro)
13 Villa Fracanzan Piovene (Orgiano)
14 la Rocca Pisana
15 Colle di Akonite (Chiesa Vecchia)
16 Villa Piovene Toara
17 Villa (corte Arnaldi)
18 Abbazia di S.Agostino
19 Villa Valmarana Morosini
20 Villa Valle Porto Barbaran Vicronese
21 Villa Tristino

Sito archeologico

Siti ed elementi di interesse storico-testimoniale

- Villa
- Parco o giardino di non comune bellezza
- Eremo
- Fortificazione
- Manufatto di archeologia industriale
- Manufatto di interesse storico
- Fontana
- Casotto in pietra a secco
- Edificio rurale di interesse storico
- Complesso monumentale delle grotte di S.Bernardino
- Complesso delle mura di Lonigo
- Ventidotto-cavità eolica
- Covolo e abituro

P.A.Mo.B. - 9 luglio 2008
Con delibera di Giunta Regionale n. 31

N

0m 100 200 300 400 500m

Estratto tavola 3.2 - Carta delle valenze storico-ambientali - Regione del Veneto - Piano di Area Monti Berici

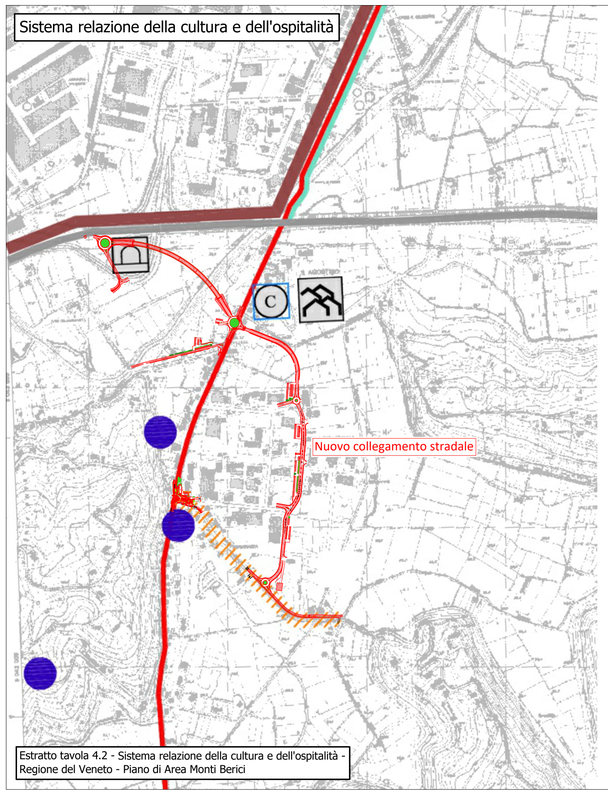

Legenda

Confine del Piano di Area

Sistema relazionale

- Autostrada
- Ferrovia
- Viabilità principale
- Viabilità da riqualificare
- Corridoio di accesso principale
- Porta dei Berici
- Corridoio afferente la Riviera Berica
- Anello panoramico sul lago Fimon
- Percorso d'acqua del Fimon al mare
- Percorso equilustrico
- Percorso ciclo-pedonale
- Galleria verde
- Snodo indicatore
- Punto di belvedere
- Punto di sosta

Percorsi ambientali

1. dell'orda terrica
2. degli ulmi
3. dei mosei
4. di S.Fabiano
5. del Monte Crocino
6. di Monte Faeo
7. di Brendola
8. degli Zerchi
9. della Dolina di Lugo
10. del Monte di Lugo
11. dell'abbazia di Pozzolo
12. degli olmi di Tuora
13. di S. Antonio a S. Germano
14. da via Dosta a via Pescarinda (Sossano)
15. del Gualdone, Monte della Croce (Sossano)

Percorsi storico-testimoniali

1. da Villa Tristino
2. del Sentiero di Rivesalle
3. dei molini
4. della scuderie di San Cassiano
5. del Monte Brisiano
6. della Valle del Chiampo
7. dell'antiche di S.Donato
8. della Scuolette
9. della Valle Dei Ronchi
10. Cà della Guerra
11. della cupola fortiane di Fimon
12. di San Vito a dalla fortezza dell'Orco
13. della Rocca
14. della fortezza di Pancrazio
15. della fortezza e della cava del Gazzo
16. della fortezza di Grancona
17. dei molini della Val Liona
18. della fortezza di Zovencedo

Percorsi naturali

1. di Sempo
2. di Fimon
3. di San Bernardino
4. dei monti di Nanto
5. della Sagrete
6. della Lizza
7. della Valle di Mossano
8. dei monti comunali di Brendola
9. di Campoingegno
10. della Valle di Agugliaro
11. degli Scazzeri
12. di Fimon-Pianezze
13. della Frassa di San Gaetano
14. dei monti di San Giovanni
15. di Montese
16. di Brendola
17. della Vanezana

Percorsi didattici

1. geologico
2. archeologico di Fimon

Sistema della cultura

Circuito delle ville palladiane e di scuola

1. Villa Almerico Capra Valmarana detta "la Rotonda"
2. Villa Fracanzani Carrera di Sossano ed Arcugnano
3. Villa Da Porto Barbaran
4. Villa Pisani di Lonigo detta "la Rocca Pisana"
5. Villa Tristino - Meletti Bisen
6. Villa Arnaldi -Meletti- Alto
7. Villa Fracanzan Piovene di Orgiano
8. Villa Da Porto Colleoni Thiene
9. Villa Da Porto - La Favorita
10. Villa Valmarana Morosini di Altavilla
11. Villa Valmarana al Nani
12. Villa Sarasina

Rete dei Sapere

1. Centro museale della pilgrim australiana di Lonigo
2. Museo del castello e delle rocche di Brendola
3. Museo della villa di Orgiano
4. Villa Fracanzan Piovene-Museo della vita in villa e delle feste
5. Museo della villa Da Porto Barbaran Thiene
6. Museo etnografico del paese e dei carnevali di Grancona
7. Museo del vino di villa Fiorene
8. Museo della pietra e della cava di Costozza
9. Arcuato palladiano del Fimon
10. Centro didattico del fiori e del verde
11. Teatro "Giuseppe Verdi" di Lonigo
12. Tecnoville di Barbarano
13. Museo di Montecchio
14. Galleria teatro sull'acqua di Zovencedo
15. Teatro naturale delle doline di Arcugnano
16. Teatro affaiolo di Tuora
17. Teatro e Vill di Brendola
18. Teatro di Grancona
19. Teatro affaiolo di Villa Gazzolo di Sossano
20. Teatro affaiolo di Villa Da Porto Barbaran
21. Luogo della musica e della lyrics di S. Pancrazio
22. I giardini della musica e atelier del design di villa Pigafetta
23. Centro di documentazione di Montecchio
24. Accademia universitaria di villa Rugnola
25. Scuola del sapori di Lapo
26. Centro didattico ambientale e botanico di Orgiano
27. Centro di documentazione rurale e ambientale di Castegnero
28. Museo della pietra
29. Osservatorio di Arcugnano
30. Torre gottiarna di Costozza
31. Centro di Villa Trento
32. Erbario di Longa Calfo
33. Centro ornitologico dei napoi ad Arcugnano
34. Corte dei teatri affaiolo di Longa Calfo
35. Teatro affaiolo di Zovencedo
36. Centro di documentazione Antonio Aldendo di Altavilla
37. Centro culturale polivalente di Brendola
38. Centro di ricerca paifuricolturale di Costozza
39. Centro di ricerca paifuricolturale di S.Sofia di Costozza
40. Centro multimediale di Villabalzana
41. Centro della comunicazione multimediale dei Monti Berici
42. Centro culturale Chiesa Vecchia di Nanto
43. Centro della cultura e spiritualità, loc. S. Giovanni di Barbarano Vicentino
44. Centro di sperimentazione botanica S.Apollonia di Grancona

Itinerario diretto

1. Da Vicenza
2. Convento benedettino di S.Valentino

Circuito della pietra

1. Comitato delle cellae
2. Piazza del Sinquecio
3. Centro storico di Montecchio di Nanto
4. Collezione della pietra di Grancona
5. Parco acquatico in grotta
6. Castello di pietra di S.Germano
7. Cave di pietra grafa "Friene"
8. Cave di pietra "Ca' Rossa"
9. Laboratorio della pietra
10. Centro per la termolizione della pietra di Grancone
11. Centro Archeologico di Nanto
12. Centro soggiorno per lo studio della pietra
13. Centro di documentazione di Costozza
14. Bartesa condotta di Lumignano
15. Anfiteatro della pietra di Costozza
16. "Pilgrim" di Mossano

Sistema dell'ospitalità

Parco dei sapori

1. Dimora storica di villa Marnuni
2. Dimora storica di villa Da Porto Piovene
3. Dimora storica nel Castello di Belvedere
4. Foresteria del convento di S. Pancrazio
5. "La Scuolette" centro di cupoletta e ristoro
6. Albergo-ristorante "Pernadi" di Nanto
7. Centro ricreativo "Ca' Rossa" di Sossano
8. Casa rupestre nella rocca di Zovencedo
9. Giardino degli aromi di "Molino dell'isola"
10. Mulino Bolo a Grancona
11. Centro di capitalità scola e didattico-ambientale "Vale Verde"
12. Centro "Ca' Cervellini"
13. "Pernadi" trattoria e accademia della cucina
14. Ristoro all'agriturismo del Bisatto
15. Centro di documentazione di Castegnero
16. Trattoria "Annapina"
17. Cantina "Nani"
18. Bottiglia della villa e del vino di Barbarano
19. Officina del vino "Barbaranio"
20. Cantina Sociale Nanto
21. Bottiglia dei formaggio di Barbarano
22. Latteria ecologica "Bellamalla"
23. Bottiglia della pasta
24. "La Bugiarda" bar prodotti naturali
25. Bottiglia del miele di Barbarano
26. Bottiglia dei prodotti biologici di Lumignano
27. Piana di Nanto sede sagra dell'Aglio e del tartufo
28. Piazza del mercato delle ciliegie di Castegnero
29. Parco tematico di S.Tecla
30. Dimora storica nel Castello di Zovencedo
31. Centro di documentazione della pietra di villa pietra
32. Trattoria "Bianco alla grafa"
33. Centro didattico culturale e dei benessere sportivo di S.Gottardo
34. Bottiglia della carne di Barbarano
35. Distilleria della grappa di Barbarano
36. Cantina Sociale di Lonigo
37. Trattoria della Buona Tavola di Grancona
38. Osteria di Grancona
39. Ristoro "Ca' Rossa" di Costozza
40. Agriturismo Val Chiampo
41. Agriturismo "La Vezzosina"
42. Officina dell'olio di Mossano
43. Bottiglia del formaggio biologico di Mossano
44. Centro di documentazione della pietra di S. Germano
45. Distilleria della grappa di Villaga
46. Agriturismo ed officina dell'olio biologico di Villaga
47. Centro di documentazione della pietra di Zovencedo
48. Bed e Breakfast Piazza mercato di Nanto
49. Bed e Breakfast Via Chiesa Vecchia di Nanto

Strada del vino di Barbarano

Luogo per la ristettività e per la visitazione

Struttura polifunzionale per la residenza in campagna

Parco naturale "Pineta San Giorgio" di Albettone

Parco polifunzionale Villa del Verme

Città del mercato e del vino di Lonigo e dei Berici di Pionente

1. Villa Giovanelli: centro di cupoletta e ristoro
2. Forum della Rocca Pisana
3. Centro polivalente di Pozzolo
4. Cappella religiosa di Lonigo
5. L'indaginito di Lonigo
6. Albergo-ristorante "Villa Arzare"
7. Atelier del vino
8. Centro didattico e del vino "Cinciotte"
9. Ippodromo di Lonigo
10. Agorà della fara
11. Atelier del Berici centro di cupoletta e ristoro
12. Centro di Villa Fracanzan Piovene
13. Centro polivalente di Alonte
14. Distillerie di Alonte
15. Cantine "Colli Berici" di Lonigo
16. Centro polivalente di Villa Da Porto
17. Bottiglie del prosecco di Lonigo
18. Cupoletta didattico-ambientale di Lonigo
19. Scuola agro-ecologicale di Lonigo
20. Belvedere del Capovento di Lonigo

Strada del vino

Luogo per la ristettività e per la visitazione

Struttura polifunzionale per la residenza in campagna

Polo dell'accoglienza di Brendola

1. Punto di ristoro
2. Bed e Breakfast
3. Cupoletta alla "Scarano"
4. Ristoro "Ca' Rossa" di Nanto
5. Azienda di San Valentino
6. Bed e Breakfast di San Valentino
7. Bottiglie dei prodotti biologici
8. Ristoro di "Monte Rosso"
9. Ristoro "Cinciotte" di Lonigo
10. Dimora storica in villa "Valle Vanezana"
11. Piana della sosga al "Vigneto di Brendola"
12. Ristoro alla Reggia Risarola
13. Ristoro "Ca' Rossa"
14. Bed e Breakfast a Vò
15. Agriturismo "al Mavo"
16. Centro di capitalità e dello svago
17. Ristoro "Ca' Rossa" di Nanto
18. Dimora storica Corte Grande Benedettina

Luogo per la ristettività e per la visitazione

Struttura polifunzionale per la residenza in campagna

- Albergo
- Ristorante
- Agriturismo
- Cantina
- Campeggio
- Campo - service

Sistema del produrre

Polo elettromeccanico vicentino-veneto di Montecchio Maggiore

Rete agro-alimentare del Berici

1. Bottiglie del formaggio di Barbarano
2. Centro di Villa Fracanzan Piovene a Lonigo
3. Prosciutificio di Sossano
4. Fabbrica Cooperativa di Sossano
5. Fabbrica Cooperativa di Sossano

Azienda agricola ad elevata specializzazione

Sistema salute

I luoghi della salute e del benessere

1. Villa Margherita
2. Dolce di S.Giovanni in Monte
3. Dimora del monti di Barbarano
4. Centro di Villa Fracanzan
5. Casa di riposo di Lonigo
6. Casa di riposo di Orgiano
7. Centro di riposo e riabilitazione a Villa Berici Arzignan
8. Casa di riposo di Sossano
9. Residenza per l'assistenza di Sossano
10. Duplex "La Bugiarda" di Castegnero

Sistema dello sport

Circuito delle attrezzature sportive

- Città dello sport di Lonigo
- Città dello sport di Barbarano
- Centro sportivo della Fontega
- Palestra di roccia
- Ambito per l'Orienteering
- Area attrezzata per attività didattico-ricreative e per il tempo libero di Sossano
- Percorso canoa
- Pista da Speedway
- Pista Motocross di Albettone
- Punto di parapendio
- Pesca sportiva
- Maneggio
- Campo per gli sport a campagna
  1. di Pozzolo
  2. di Pedemia
  3. di Alonte
- Campo da golf
- Campo da tennis
- Campo da calcio
- Palestra

Aree con corredo di progetto norma

- Valletta del Silenzio
- Lago di Fimon
- Valle dei Mulini di Mossano e grotta di S.Bernardino

Siti con schema direttore

1. Il borgo di S.Agostino
2. Porta di Pionente del Berici a Brendola
3. Il parco della cava di San Rocco
4. Costozza
5. Le grotte della Valle del Gazzo
6. Il mercato delle ciliegie di Castagnero
7. La pietra gialla di Nanto
8. Villa Pigafetta
9. I monti di Mossano e di Barbarano
10. I Bagni Termali di Barbarano, Mossano e Villaga
11. Il ponte di Barbarano
12. Toara e Parco di Tarche-Rivesalle
13. Città di Lonigo
14. Campi di Albettone