SCAVI E BONIFICHE	
DEMOLIZIONE	0,74 m^2
SOVRASTRUTTURA STRADALE	
STRATO DI USURA	6,81 m
FRESATURA PAVIMENTAZIONE	6,80 m

Asse Asse R05a - Viale Sant'Agostino
SEZIONE N°: 1
QT. PROG.: 33,198
Progr. km: 24,000
Dist. succ.: 7,603

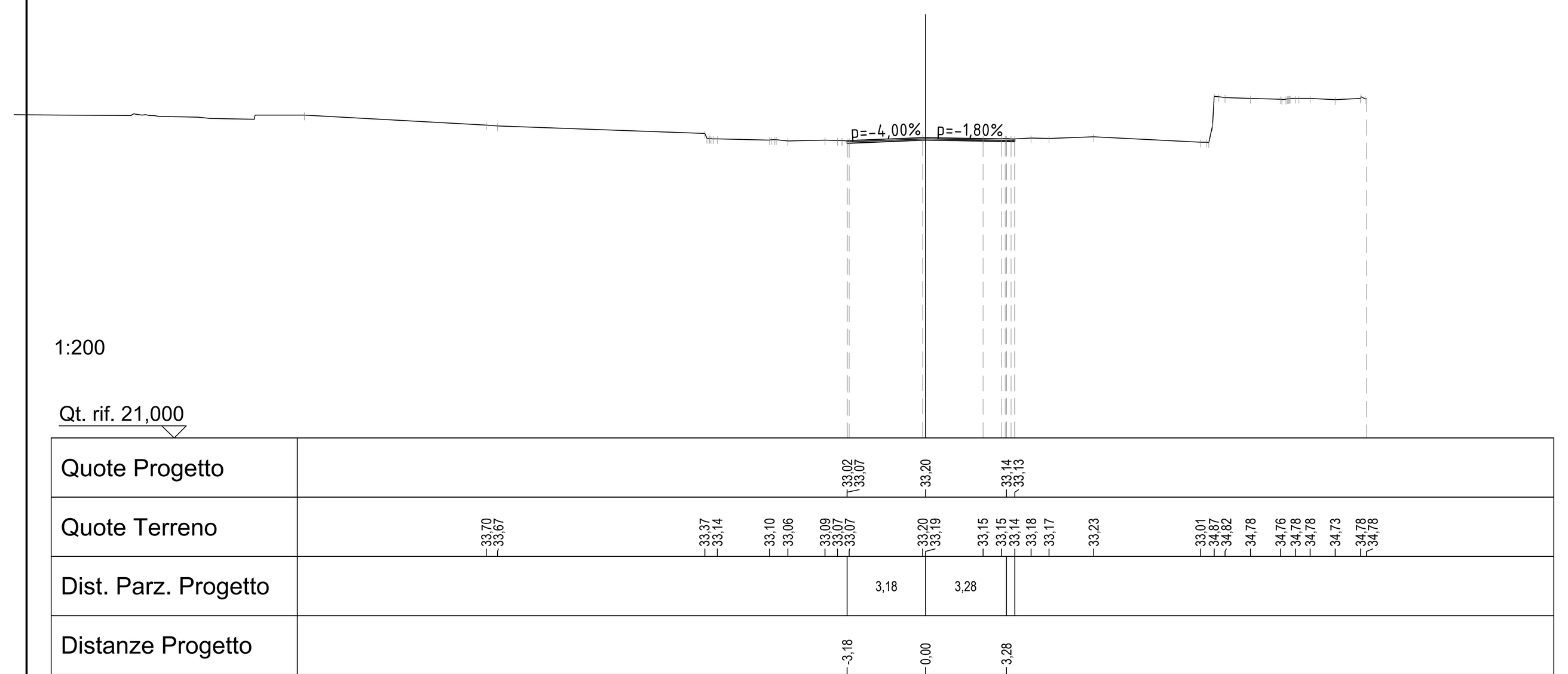

SCAVI E BONIFICHE	
DEMOLIZIONE	0,89 m^2
SOVRASTRUTTURA STRADALE	
STRATO DI USURA	7,27 m
FRESATURA PAVIMENTAZIONE	7,27 m

Asse Asse R05a - Viale Sant'Agostino
SEZIONE N°: 2
QT. PROG.: 33,293
Progr. km: 31,603
Dist. prec.: 7,603
Dist. succ.: 1,575

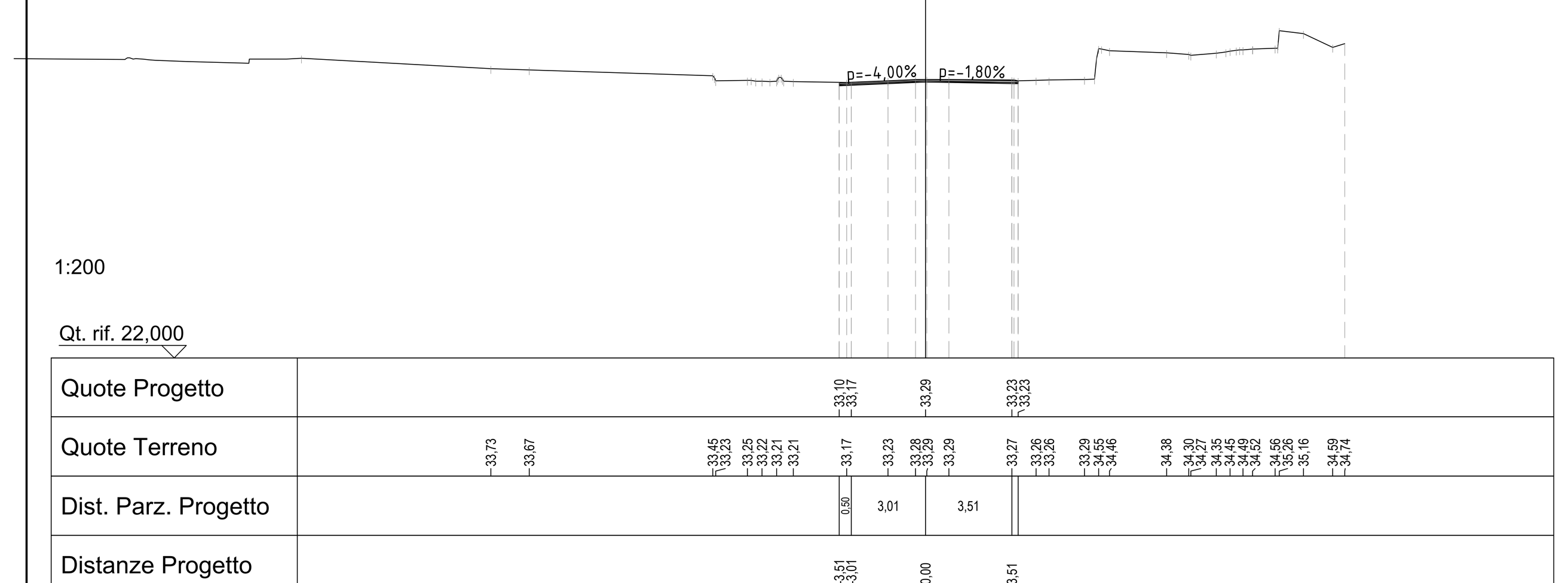

SCAVI E BONIFICHE	
DEMOLIZIONE	5,21 m^2
SOVRASTRUTTURA STRADALE	
STRATO DI USURA	15,82 m
STRATO DI BINDER	8,52 m
STRATO DI BASE	8,52 m
FONDAZIONE IN MISTO GRANULARE	1,28 m^2
FRESATURA PAVIMENTAZIONE	7,30 m

Asse Asse R05a - Viale Sant'Agostino
SEZIONE N°: 3
QT. PROG.: 33,313
Progr. km: 33,178
Dist. prec.: 1,575
Dist. succ.: 0,822

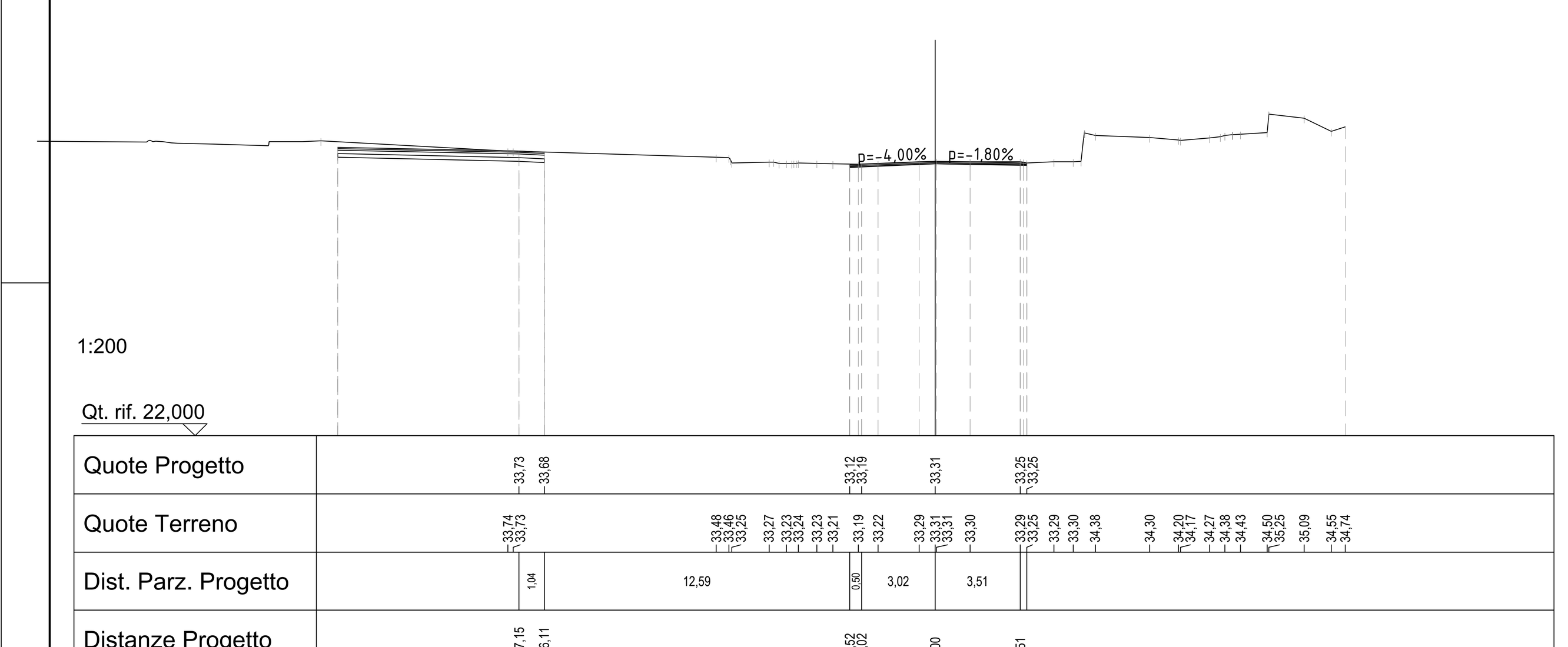

SCAVI E BONIFICHE	
DEMOLIZIONE	4,64 m^2
DEMOLIZIONE PAVIMENTAZIONE	4,13 m^2
RILEVATI	
INERBIMENTO	2,54 m
TERRENO VEGETALE	0,21 m^2
SOVRASTRUTTURA STRADALE	
STRATO DI USURA	15,86 m
STRATO DI BINDER	12,09 m
STRATO DI BASE	12,09 m
FONDAZIONE IN MISTO GRANULARE	1,81 m^2
FRESATURA PAVIMENTAZIONE	3,77 m
MANUFATTI	
CORDOLO LATO SINISTRO	0,09 m^2
PAVIMENTAZIONE CICLOPEDONALE / MARCIAPIEDE	
STRATO DI USURA CICLABILE	2,49 m
MASSETTO	2,49 m
FONDAZIONE CICLABILE	0,25 m^2

Asse Asse R05a - Viale Sant'Agostino
SEZIONE N°: 4
QT. PROG.: 33,323
Progr. km: 34,000
Dist. prec.: 0,822
Dist. succ.: 5,477

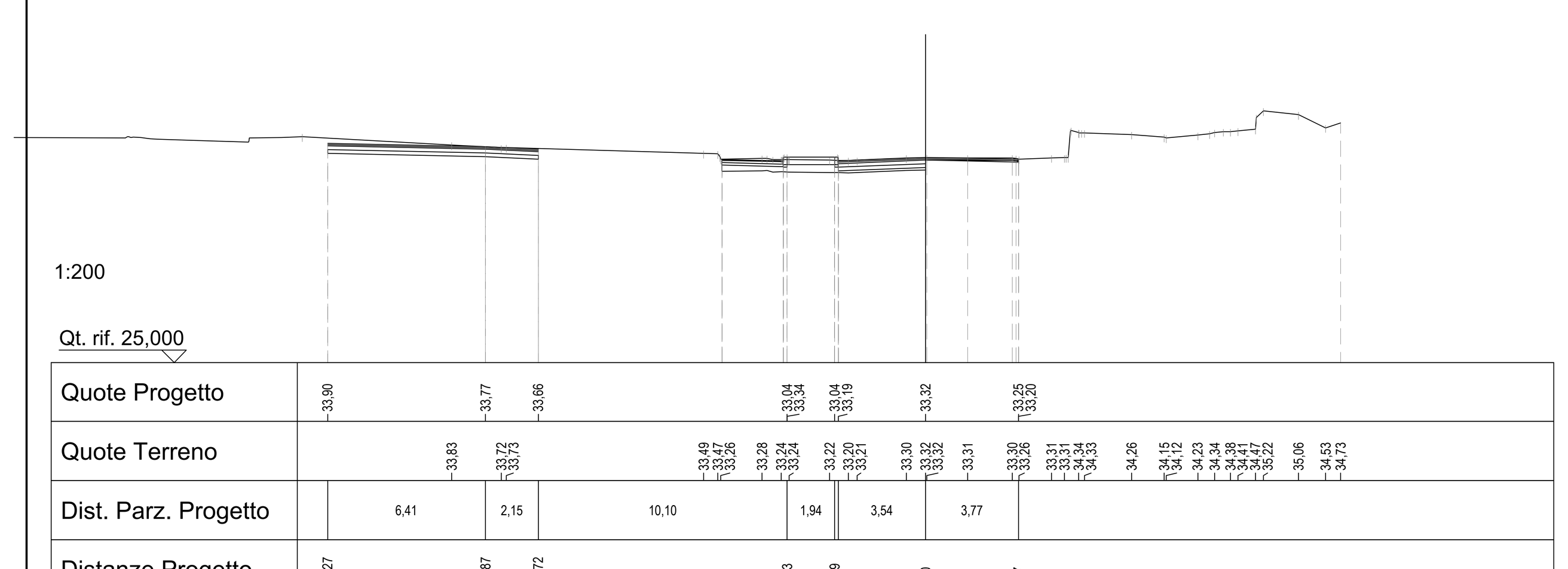

SCAVI E BONIFICHE	
DEMOLIZIONE	8,06 m^2
DEMOLIZIONE PAVIMENTAZIONE	5,64 m^2
RILEVATI	
RILEVATO	0,00 m^2
INERBIMENTO	1,69 m
TERRENO VEGETALE	0,11 m^2
SOVRASTRUTTURA STRADALE	
STRATO DI USURA	26,61 m
STRATO DI BINDER	26,59 m
STRATO DI BASE	26,59 m
FONDAZIONE IN MISTO GRANULARE	3,99 m^2
MANUFATTI	
CORDOLO LATO SINISTRO	0,09 m^2
PAVIMENTAZIONE CICLOPEDONALE / MARCIAPIEDE	
STRATO DI USURA CICLABILE	2,49 m
MASSETTO	2,49 m
FONDAZIONE CICLABILE	0,25 m^2

Asse Asse R05a - Viale Sant'Agostino
SEZIONE N°: 5
QT. PROG.: 33,392
Progr. km: 39,477
Dist. prec.: 5,477
Dist. succ.: 2,598

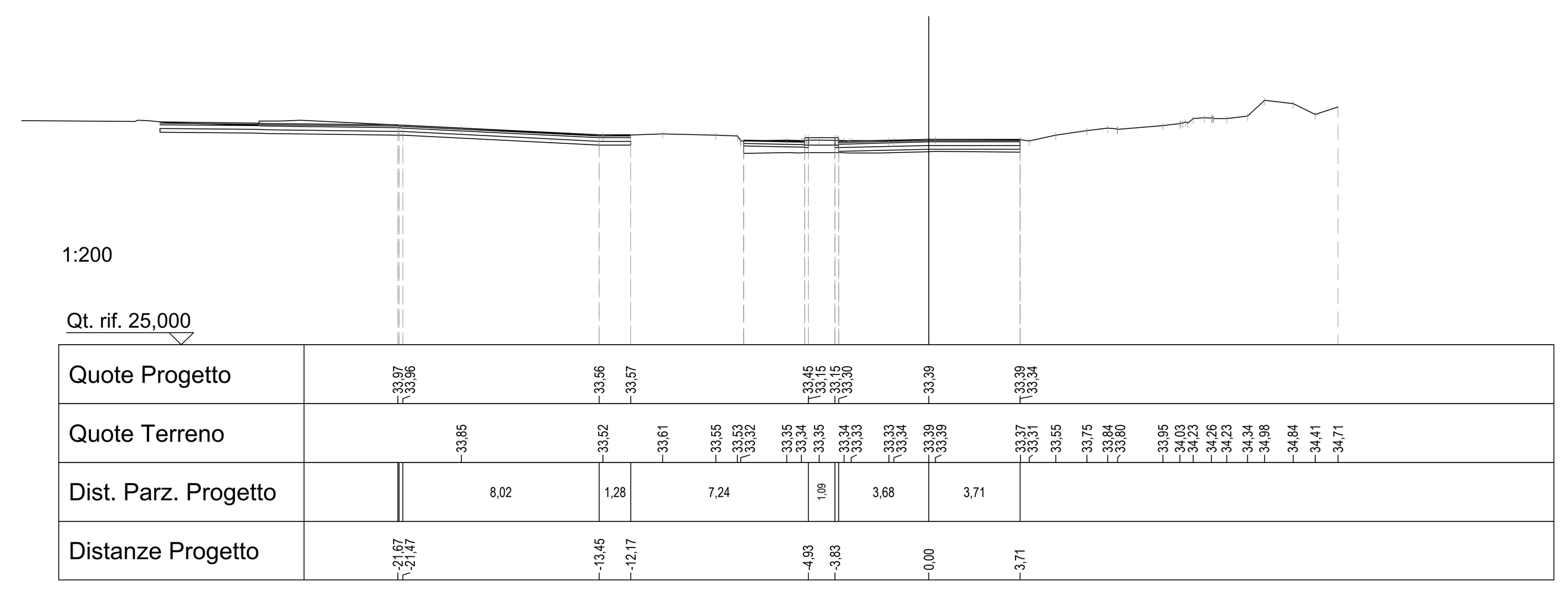

SCAVI E BONIFICHE	
DEMOLIZIONE	10,50 m^2
DEMOLIZIONE PAVIMENTAZIONE	5,50 m^2
RILEVATI	
RILEVATO	0,00 m^2
INERBIMENTO	1,35 m
TERRENO VEGETALE	0,10 m^2
SOVRASTRUTTURA STRADALE	
STRATO DI USURA	34,17 m
STRATO DI BINDER	34,16 m
STRATO DI BASE	34,16 m
FONDAZIONE IN MISTO GRANULARE	5,12 m^2
MANUFATTI	
CORDOLO LATO SINISTRO	0,09 m^2
PAVIMENTAZIONE CICLOPEDONALE / MARCIAPIEDE	
STRATO DI USURA CICLABILE	2,50 m
MASSETTO	2,50 m
FONDAZIONE CICLABILE	0,66 m^2

Asse Asse R05a - Viale Sant'Agostino
SEZIONE N°: 6
QT. PROG.: 33,424
Progr. km: 42,075
Dist. prec.: 2,598
Dist. succ.: 10,736

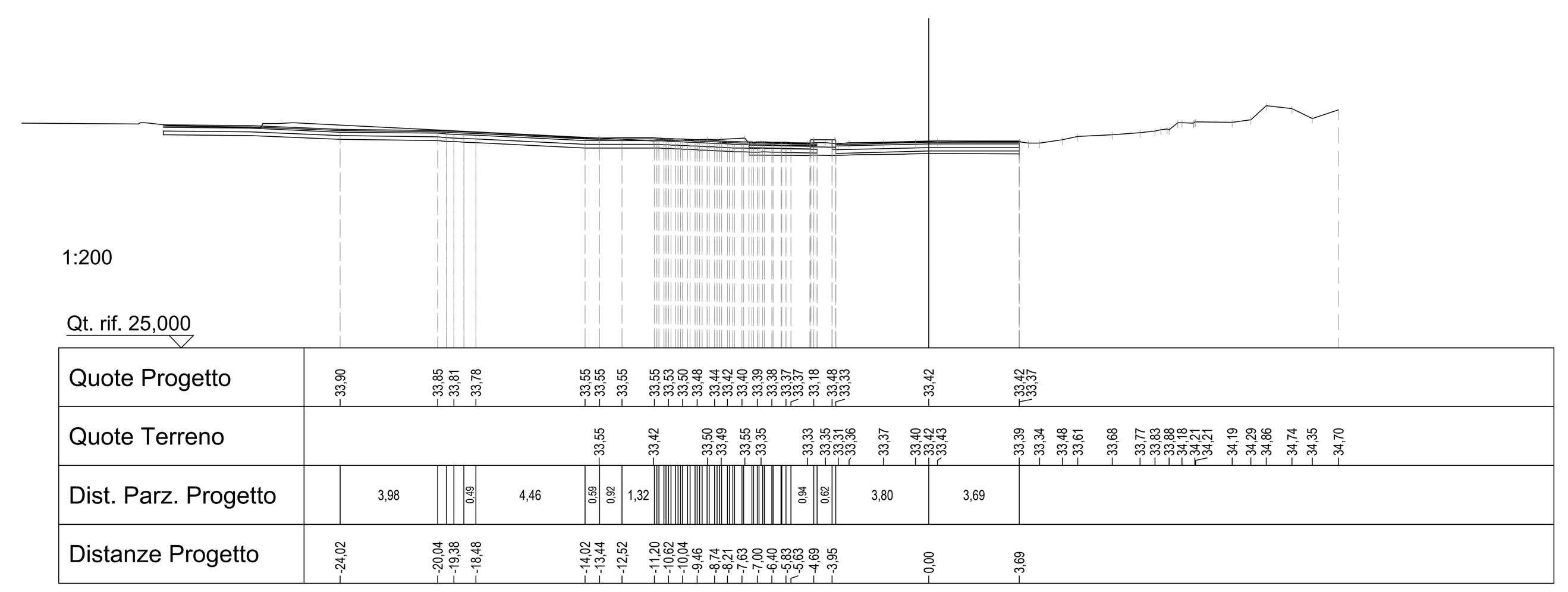

SCAVI E BONIFICHE	
DEMOLIZIONE	7,10 m^2
DEMOLIZIONE PAVIMENTAZIONE	5,64 m^2
RILEVATI	
INERBIMENTO	3,42 m
TERRENO VEGETALE	0,39 m^2
SOVRASTRUTTURA STRADALE	
STRATO DI USURA	27,94 m
STRATO DI BINDER	27,93 m
STRATO DI BASE	27,93 m
FONDAZIONE IN MISTO GRANULARE	4,19 m^2
MANUFATTI	
CORDOLO LATO SINISTRO	0,09 m^2
PAVIMENTAZIONE CICLOPEDONALE / MARCIAPIEDE	
STRATO DI USURA CICLABILE	2,51 m
MASSETTO	2,51 m
FONDAZIONE CICLABILE	0,25 m^2

Asse Asse R05a - Viale Sant'Agostino
SEZIONE N°: 7
QT. PROG.: 33,558
Progr. km: 52,810
Dist. prec.: 10,736
Dist. succ.: 2,231

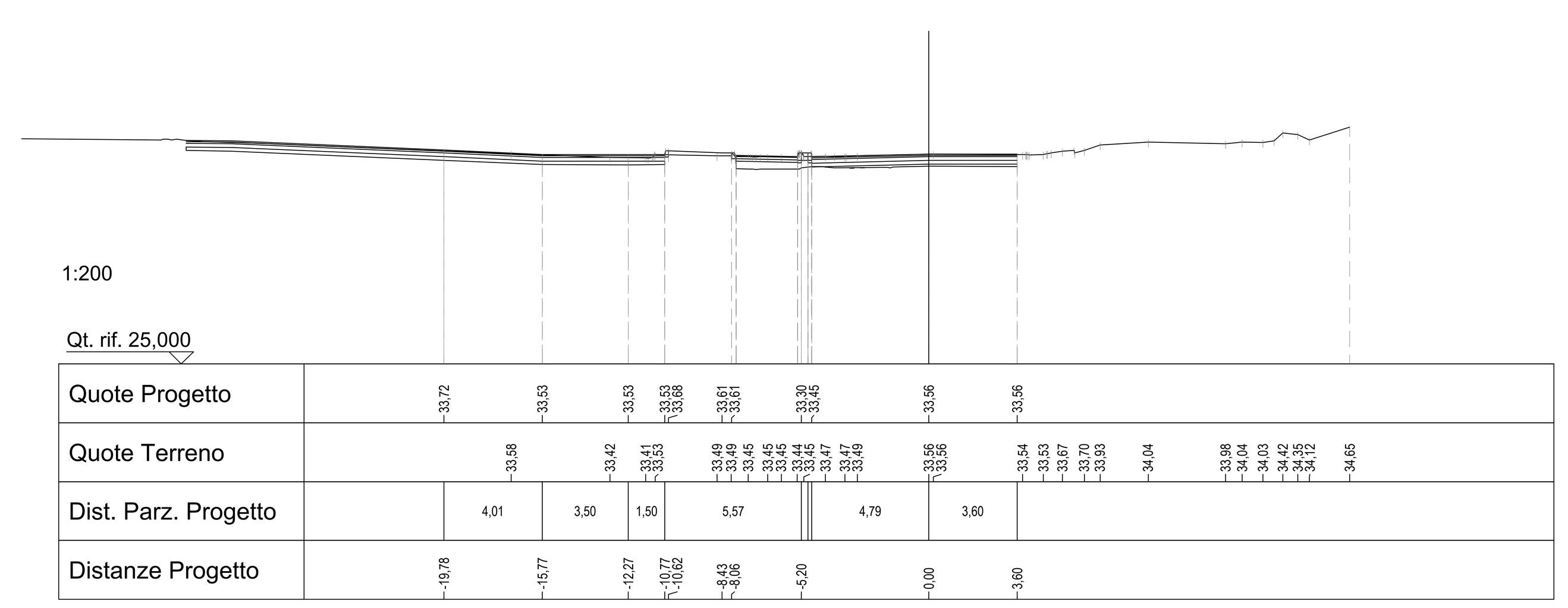

SCAVI E BONIFICHE	
DEMOLIZIONE	7,13 m^2
DEMOLIZIONE PAVIMENTAZIONE	6,80 m^2
RILEVATI	
RILEVATO	0,00 m^2
INERBIMENTO	3,09 m
TERRENO VEGETALE	0,34 m^2
SOVRASTRUTTURA STRADALE	
STRATO DI USURA	28,57 m
STRATO DI BINDER	28,56 m
STRATO DI BASE	28,56 m
FONDAZIONE IN MISTO GRANULARE	4,28 m^2
MANUFATTI	
CORDOLO LATO SINISTRO	0,09 m^2
CORDOLO LATO DESTRO	0,03 m^2
PAVIMENTAZIONE CICLOPEDONALE / MARCIAPIEDE	
STRATO DI USURA CICLABILE	2,50 m
MASSETTO	3,86 m
FONDAZIONE CICLABILE	0,25 m^2
STRATO DI USURA MARCIAPIEDE	1,36 m
FONDAZIONE MARCIAPIEDE	0,14 m^2

Asse Asse R05a - Viale Sant'Agostino
SEZIONE N°: 8
QT. PROG.: 33,586
Progr. km: 55,041
Dist. prec.: 2,231
Dist. succ.: 4,294

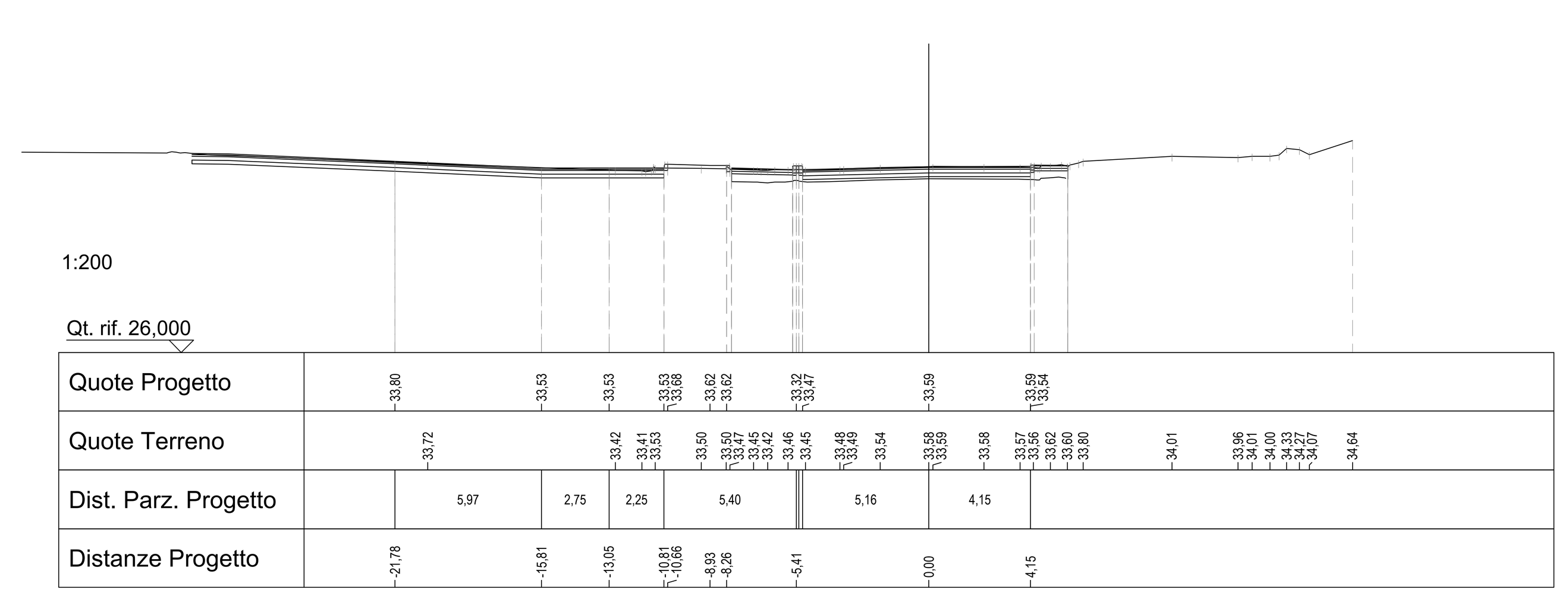

SCAVI E BONIFICHE	
DEMOLIZIONE	7,21 m^2
DEMOLIZIONE PAVIMENTAZIONE	7,60 m^2
RILEVATI	
RILEVATO	0,00 m^2
INERBIMENTO	2,38 m
TERRENO VEGETALE	0,27 m^2
SOVRASTRUTTURA STRADALE	
STRATO DI USURA	29,00 m
STRATO DI BINDER	28,98 m
STRATO DI BASE	28,98 m
FONDAZIONE IN MISTO GRANULARE	4,35 m^2
MANUFATTI	
CORDOLO LATO DESTRO	0,03 m^2
PAVIMENTAZIONE CICLOPEDONALE / MARCIAPIEDE	
STRATO DI USURA CICLABILE	2,15 m
MASSETTO	4,00 m
FONDAZIONE CICLABILE	0,21 m^2
STRATO DI USURA MARCIAPIEDE	1,86 m
FONDAZIONE MARCIAPIEDE	0,19 m^2

Asse Asse R05a - Viale Sant'Agostino
SEZIONE N°: 9
QT. PROG.: 33,640
Progr. km: 59,336
Dist. prec.: 4,294
Dist. succ.: 5,664

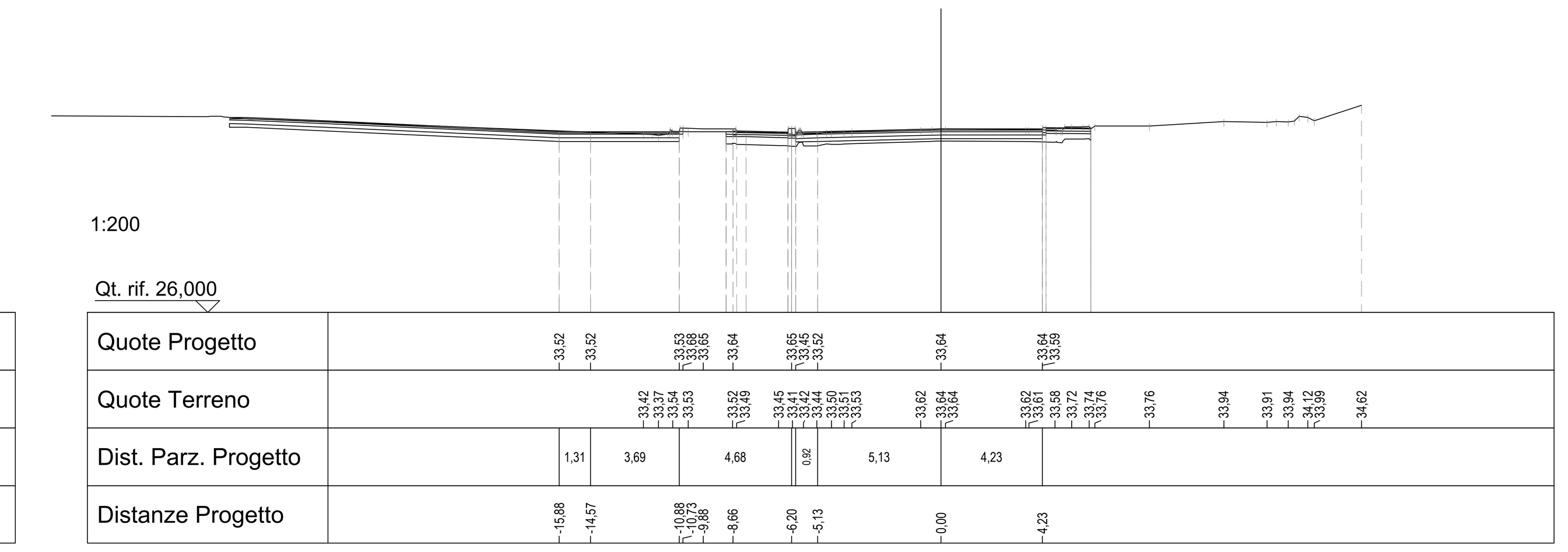

SCAVI E BONIFICHE	
DEMOLIZIONE	7,38 m^2
DEMOLIZIONE PAVIMENTAZIONE	8,99 m^2
RILEVATI	
RILEVATO	0,00 m^2
INERBIMENTO	2,10 m
TERRENO VEGETALE	0,22 m^2
SOVRASTRUTTURA STRADALE	
STRATO DI USURA	30,71 m
STRATO DI BINDER	29,57 m
STRATO DI BASE	29,57 m
FONDAZIONE IN MISTO GRANULARE	4,44 m^2
MANUFATTI	
CORDOLO LATO SINISTRO	0,09 m^2
CORDOLO LATO DESTRO	0,03 m^2
PAVIMENTAZIONE CICLOPEDONALE / MARCIAPIEDE	
STRATO DI USURA CICLABILE	1,05 m
MASSETTO	4,17 m
FONDAZIONE CICLABILE	0,10 m^2
STRATO DI USURA MARCIAPIEDE	3,13 m
FONDAZIONE MARCIAPIEDE	0,31 m^2

Asse Asse R05a - Viale Sant'Agostino
SEZIONE N°: 10
QT. PROG.: 33,671
Progr. km: 65,000
Dist. prec.: 5,664
Dist. succ.: 5,664

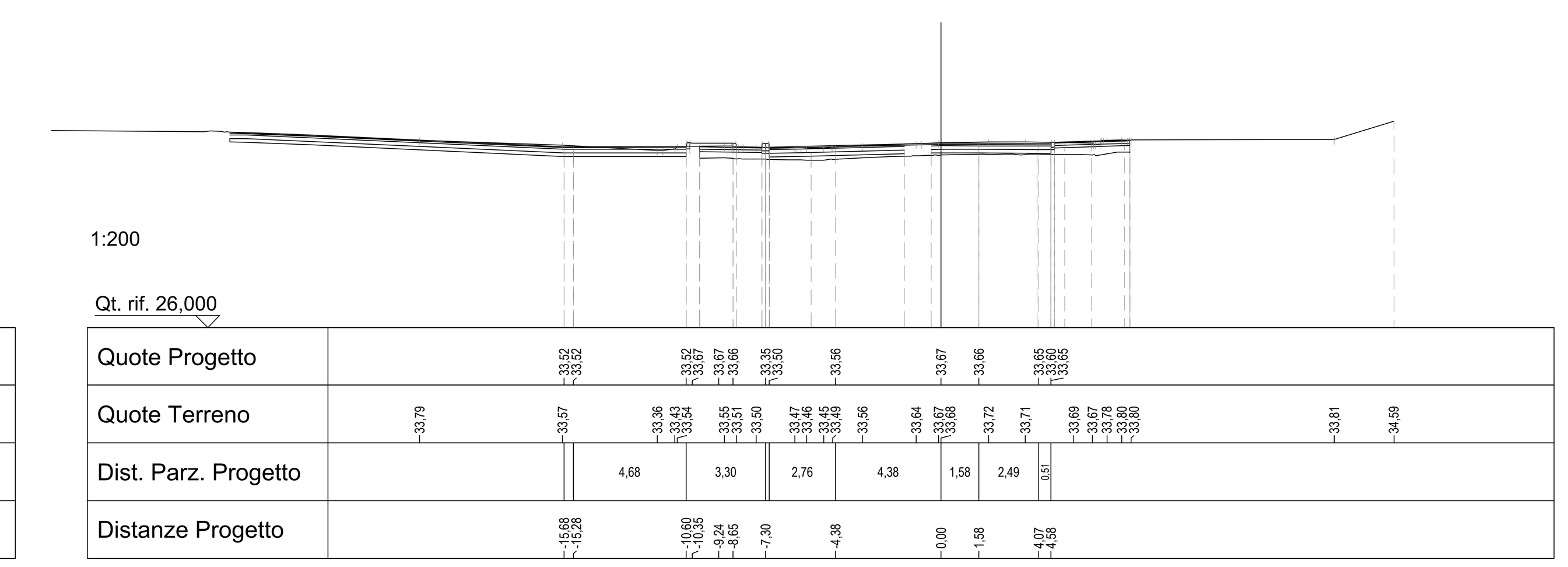

SCAVI E BONIFICHE	
DEMOLIZIONE	6,59 m^2
DEMOLIZIONE PAVIMENTAZIONE	9,62 m^2
RILEVATI	
RILEVATO	0,00 m^2
INERBIMENTO	4,18 m
TERRENO VEGETALE	0,91 m^2
SOVRASTRUTTURA STRADALE	
STRATO DI USURA	31,28 m
STRATO DI BINDER	27,64 m
STRATO DI BASE	27,64 m
FONDAZIONE IN MISTO GRANULARE	4,15 m^2
MANUFATTI	
CORDOLO LATO DESTRO	0,03 m^2
PAVIMENTAZIONE CICLOPEDONALE / MARCIAPIEDE	
MASSETTO	4,65 m
STRATO DI USURA MARCIAPIEDE	4,65 m
FONDAZIONE MARCIAPIEDE	0,47 m^2

Asse Asse R05a - Viale Sant'Agostino
SEZIONE N°: 11
QT. PROG.: 33,682
Progr. km: 70,664
Dist. prec.: 5,664
Dist. succ.: 2,698

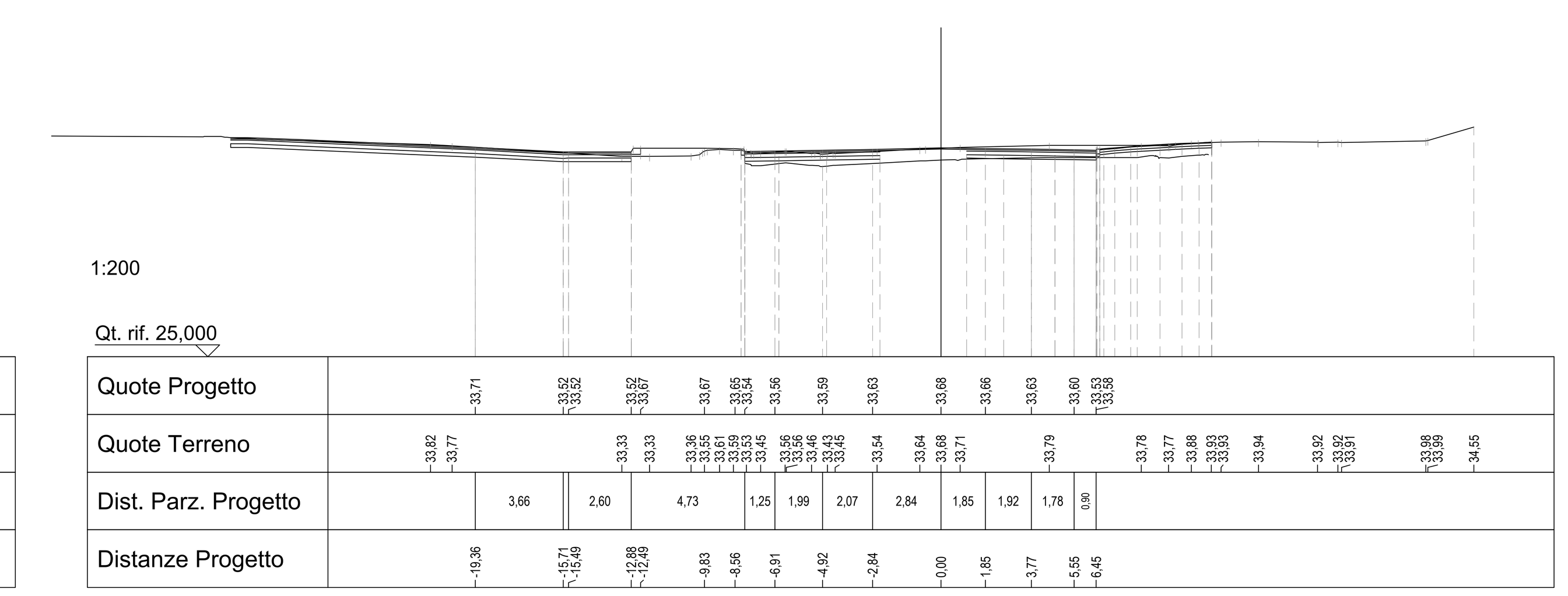

SCAVI E BONIFICHE	
DEMOLIZIONE	5,81 m^2
DEMOLIZIONE PAVIMENTAZIONE	10,89 m^2
RILEVATI	
INERBIMENTO	1,02 m
TERRENO VEGETALE	0,32 m^2
SOVRASTRUTTURA STRADALE	
STRATO DI USURA	34,53 m
STRATO DI BINDER	34,52 m
STRATO DI BASE	34,52 m
FONDAZIONE IN MISTO GRANULARE	5,18 m^2
MANUFATTI	
CORDOLO LATO DESTRO	0,03 m^2
PAVIMENTAZIONE CICLOPEDONALE / MARCIAPIEDE	
MASSETTO	4,78 m
STRATO DI USURA MARCIAPIEDE	4,78 m
FONDAZIONE MARCIAPIEDE	0,48 m^2

Asse Asse R05a - Viale Sant'Agostino
SEZIONE N°: 12
QT. PROG.: 33,724
Progr. km: 73,362
Dist. prec.: 2,698
Dist. succ.: 3,010

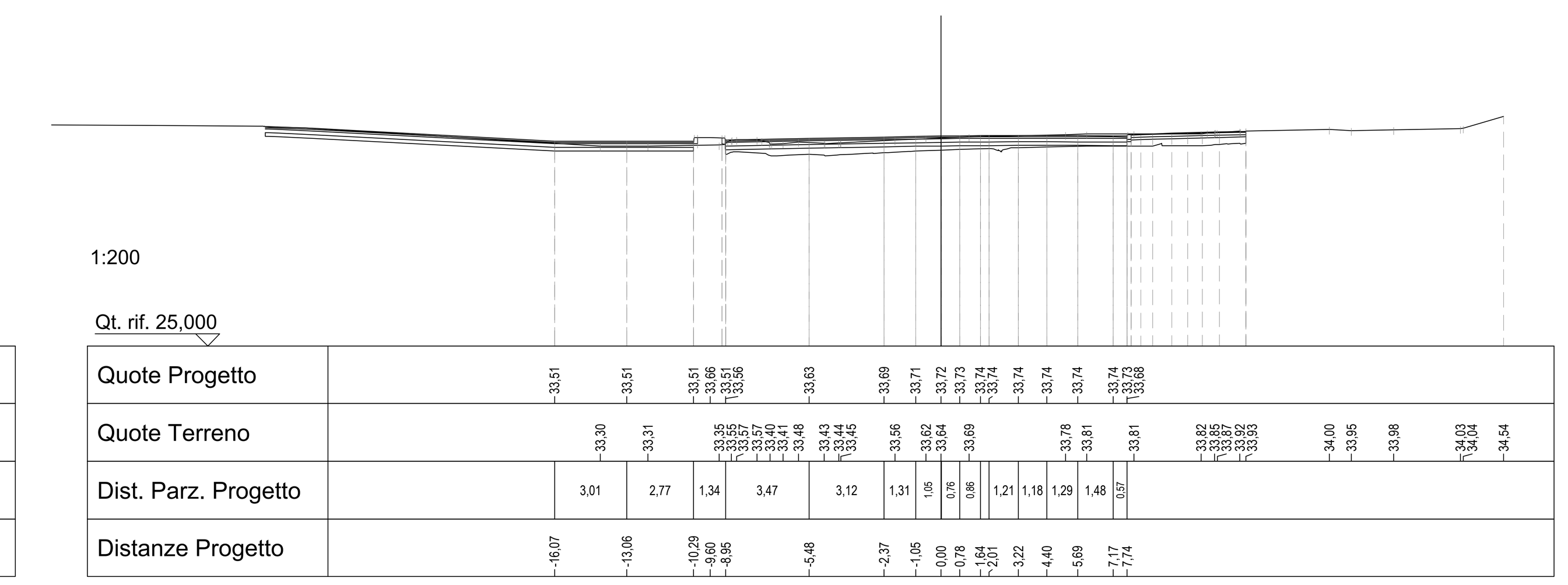

SCAVI E BONIFICHE	
DEMOLIZIONE	11,82 m^2
DEMOLIZIONE PAVIMENTAZIONE	2,66 m^2
RILEVATI	
INERBIMENTO	4,44 m
TERRENO VEGETALE	1,63 m^2
SOVRASTRUTTURA STRADALE	
STRATO DI USURA	36,66 m
STRATO DI BINDER	36,64 m
STRATO DI BASE	42,52 m
FONDAZIONE IN MISTO GRANULARE	5,92 m^2
MANUFATTI	
CORDOLO LATO DESTRO	0,07 m^2
PAVIMENTAZIONE CICLOPEDONALE / MARCIAPIEDE	
MASSETTO	6,67 m
STRATO DI USURA MARCIAPIEDE	4,74 m
FONDAZIONE MARCIAPIEDE	0,73 m^2

Asse Asse R05a - Viale Sant'Agostino
SEZIONE N°: 13
QT. PROG.: 33,784
Progr. km: 76,372
Dist. prec.: 3,010

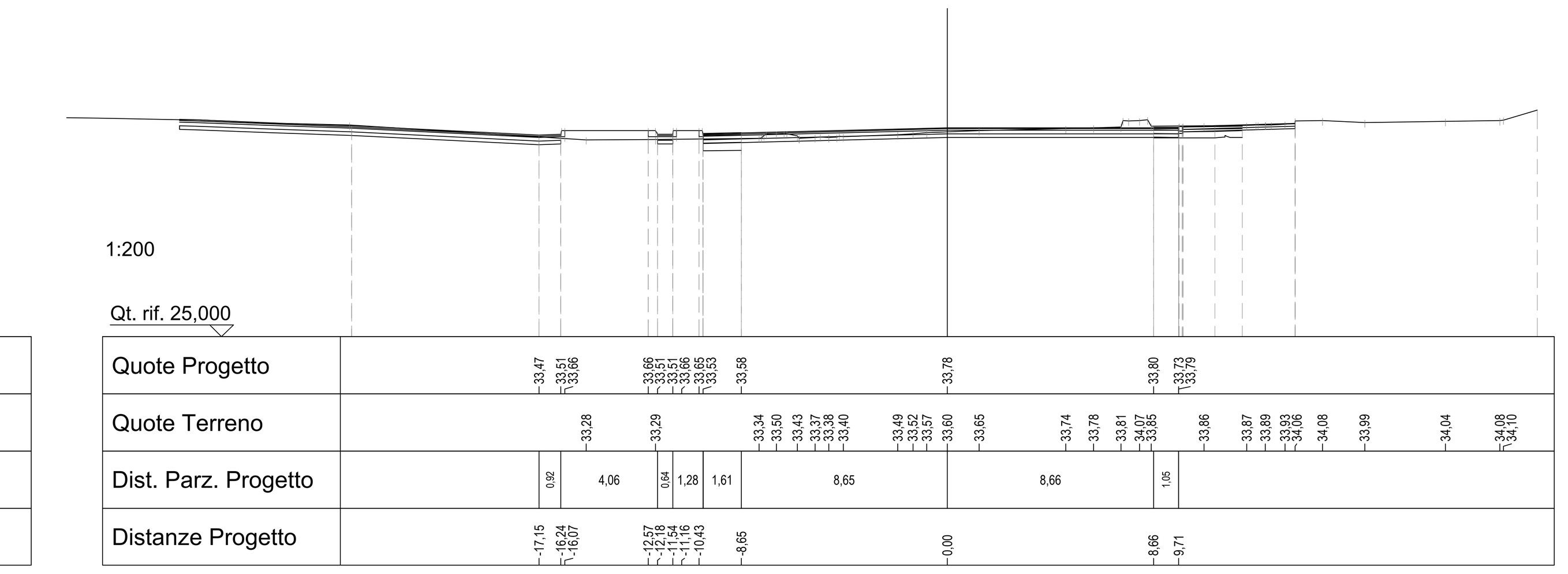

A4autostrada
Brescia| Verona| Vicenza| Padova

Autostrada Brescia Verona Vicenza Padova SpA
via Flavio Gioia, 71 37135 Verona
tel. +39 0458272222 Fax +39 0458200051
www.autobspd.it autobspd@autobspd.it direzione@pec.autobspd.it
FUNZIONE COSTRUZIONI AUTOSTRADALI

Nuovo collegamento stradale tra la tangenziale sud di Vicenza e la viabilità ordinaria dei comuni di Arcugnano e Altavilla in provincia di Vicenza

PROGETTO DEFINITIVO

DATA Febbraio 2022
CUP G91B07000410005
WBS B26.ARCUGN

Responsabile Unico del Procedimento
Arch. Roberto Beaco

AUTOSTRADA BRESCIA-VERONA-VICENZA-PADOVA S.p.A
Funzione Costruzioni Autostradali

Direttore di Esecuzione del Contratto
Arch. Mirco Panarotto

R.T.I. ViA INGEGNERIA — NET ENGINEERING — HMR

Archeologo
Stefano TUZZATO

PROGETTISTA E RESPONSABILE INTEGRAZIONE TRA LE PRESTAZIONI SPECIALISTICHE: Ing. Francesco Nicchiarelli
CAPO PROGETTO: Ing. Umberto Lugli

ELABORATO PROGETTO STRADALE
ADEGUAMENTO ROTATORIA NOGARAZZA
Sezioni trasversali 2/9

SCALA 1:200
NOME FILE ARCUGN-VNHT-HGN-S0_ZZ-CS00_Z-DR-CH-0086

Project	Originator	Volume	Location	Type	Role	Number	Suitability	Revision
ARCUGN	VNHT	HGN	S0_ZZZZ00_Z	DR	CH	0087	D00S4	P01

Rev.	Data	Descrizione	Redazione	Controllo	Approvazione
P01	17-02-2022	Emissione	F. PIVA	U. LUGLI	F.NICCHIARELLI

IL PRESENTE DOCUMENTO NON POTRA' ESSERE COPIATO, RIPRODOTTO O ALTRIMENTI PUBBLICATO, IN TUTTO O IN PARTE, SENZA IL CONSENSO SCRITTO DELLA AUTOSTRADA BS-VR-VI-PD S.P.A.. OGNI UTILIZZO NON AUTORIZZATO SARA' PERSEGUITO A NORMA DI LEGGE.
THIS DOCUMENT MAY NOT BE COPIED, REPRODUCED OR PUBLISHED, EITHER IN PART OR IN ITS ENTIRETY, WITHOUT THE WRITTEN PERMISSION OF AUTOSTRADA BRESCIA-VERONA-VICENZA-PADOVA S.P.A.. UNAUTHORIZED USE WILL BE PROSECUTE BY LAW.