SCAVI E BONIFICHE	
DEMOLIZIONE	0,06 m²
SCOTICO	1,27 m²
BONIFICA	0,27 m²
DEMOLIZIONE PAVIMENTAZIONE	0,31 m²
SCAVO FOSSO	1,72 m²
RILEVATI	
REINTERRO	2,42 m²
RILEVATO	0,79 m²
REINTERRO	0,79 m³
TERRENO VEGETALE	1,02 m²
SCAVI/ETTIFURA STRADALE	
TRATO DI USURA	5,98 m³
TRATO DI BINDER	10,26 m³
TRATO DI BASE	10,26 m³
FONDAZIONE IN MISTO GRANULARE	1,05 m³
MURI	
MAGRONE	0,04 m³
MANUFATTI	
CORDOLO LATO SINISTRO	0,09 m³
CORDOLO LATO DESTRO	0,07 m³
PAVIMENTAZIONE CICLOPEDONALE / MARCIAPIEDE	
TRATO DI USURA CICLABILE	3,16 m³
MASSETTO	2,05 m³
FONDAZIONE CICLABILE	5,07 m³
TRATO DI USURA MARCIAPIEDE	1,58 m³
FONDAZIONE MARCIAPIEDE	5,73 m³

Asse Asse A08 - SP 106 della Pilla
SEZIONE N°: 37
QT. PROG.: 31,643
Progr. km.: 13,160
Dist. succ.: 13,160
Dist. succ.: 9,675

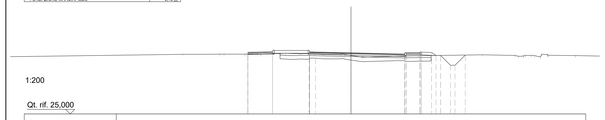

1:200

Qt. rif. 25,000

Quote Progetto	31,75 31,73 31,64 31,50 31,45 31,51 31,51 31,35 31,26 31,25 31,39
Quote Terreno	31,48 31,48 31,48 31,48 31,48 31,48 31,48 31,48 31,48 31,48 31,59 31,54 31,49 31,49 31,49 31,49 31,49 31,49 31,49 31,17 31,29 31,32 31,42 31,36 31,29 31,19 31,18 31,15 31,13 31,13
Dist. Parz. Progetto	0,05 3,87 5,85 1,80 1,10 0,05 0,05 0,05 1,11
Distanze Progetto	0,41 3,87 -1,00 5,85 7,65 8,75 8,79 9,85 10,90 12,42

SCAVI E BONIFICHE	
SCOTICO	1,09 m²
DEMOLIZIONE PAVIMENTAZIONE	0,95 m²
SCAVO FOSSO	7,60 m²
RILEVATI	
REINTERRO	3,98 m³
RILEVATO	5,95 m³
REINTERRO	5,95 m³
TERRENO VEGETALE	8,07 m²
SCAVI/ETTIFURA STRADALE	
TRATO DI USURA	15,25 m³
TRATO DI BINDER	15,25 m³
TRATO DI BASE	15,25 m³
FONDAZIONE IN MISTO GRANULARE	3,00 m³
MURI	
MAGRONE	0,07 m³
MANUFATTI	
CORDOLO LATO SINISTRO	0,18 m³
CORDOLO LATO DESTRO	0,08 m³
PAVIMENTAZIONE CICLOPEDONALE / MARCIAPIEDE	
TRATO DI USURA CICLABILE	3,16 m³
MASSETTO	2,05 m³
FONDAZIONE CICLABILE	5,07 m³
TRATO DI USURA MARCIAPIEDE	1,58 m³
FONDAZIONE MARCIAPIEDE	5,73 m³

Asse Asse A08 - SP 106 della Pilla
SEZIONE N°: 38
QT. PROG.: 31,797
Progr. km.: 13,396
Dist. prec.: 9,675
Dist. succ.: 3,486

1:200

Qt. rif. 24,000

Quote Progetto	31,69 31,74 31,76 31,78 31,78 31,80 31,80 31,79 31,79 31,77 31,74 31,71 31,69 31,65 31,63
Quote Terreno	31,46 31,50 31,55 31,54 31,53 31,50 31,51 31,49 31,49 31,51 31,52 31,51 31,49 31,49 31,51 31,52 31,51 31,49 31,49 31,79 31,79 31,77 31,74 31,71 31,69 31,65 31,63 31,36 31,36 31,42
Dist. Parz. Progetto	2,02 2,38 1,71 1,66 0,05 1,13 1,80 2,87 1,35 2,31 1,62
Distanze Progetto	-2,77 -0,75 -3,37 -1,66 0,00 0,05 1,13 2,27 4,07 5,64 8,29 9,60 10,95 12,57

SCAVI E BONIFICHE	
DEMOLIZIONE PAVIMENTAZIONE	0,37 m²
RILEVATI	
RILEVATO	0,13 m²
SCAVI/ETTIFURA STRADALE	
TRATO DI USURA	0,72 m³
TRATO DI BINDER	0,72 m³
TRATO DI BASE	0,72 m³
FONDAZIONE IN MISTO GRANULARE	0,11 m³

Asse Asse A08 - SP 106 della Pilla
SEZIONE N°: 39
QT. PROG.: 31,867
Progr. km.: 13,581
Dist. prec.: 3,486
Dist. succ.: 0,025

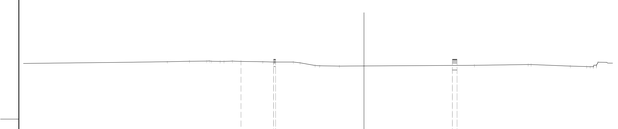

1:200

Qt. rif. 19,000

Quote Progetto	31,74 31,81 31,81 31,74
Quote Terreno	31,53 31,58 31,58 31,58 31,58 31,56 31,52 31,55 31,49 31,41 31,38 31,36 31,37 31,27 31,14 31,23 31,22 31,05 31,01
Dist. Parz. Progetto	19,19 0,07
Distanze Progetto	-0,03 19,19 19,25 19,32 19,39 19,46

SCAVI E BONIFICHE	
DEMOLIZIONE PAVIMENTAZIONE	0,31 m²
RILEVATI	
RILEVATO	0,12 m²
SCAVI/ETTIFURA STRADALE	
TRATO DI USURA	0,63 m³
TRATO DI BINDER	0,63 m³
TRATO DI BASE	0,63 m³
FONDAZIONE IN MISTO GRANULARE	0,09 m³

Asse Asse A08 - SP 106 della Pilla
SEZIONE N°: 40
QT. PROG.: 31,867
Progr. km.: 13,606
Dist. prec.: 0,025

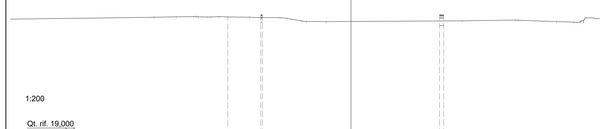

1:200

Qt. rif. 19,000

Quote Progetto	31,74 31,81 31,81 31,74
Quote Terreno	31,53 31,58 31,58 31,58 31,58 31,56 31,52 31,55 31,49 31,41 31,38 31,36 31,37 31,27 31,14 31,23 31,22 31,05 31,01
Dist. Parz. Progetto	19,25 0,07
Distanze Progetto	-0,03 19,25 19,32 19,39 19,46

SCAVI E BONIFICHE	
DEMOLIZIONE	3,33 m²
RILEVATI	
SCAVI/ETTIFURA STRADALE	
TRATO DI USURA	1,00 m³
FRESATURA PAVIMENTAZIONE	3,07 m³

Asse Asse A08a - Via Calvi
SEZIONE N°: 1
QT. PROG.: 30,975
Progr. km.: 0,000
Dist. succ.: 8,652

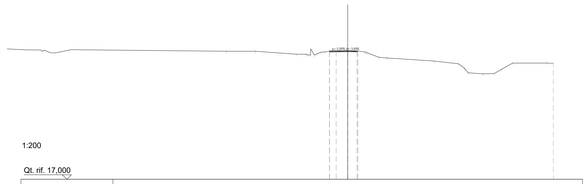

1:200

Qt. rif. 17,000

Quote Progetto	30,84 30,90 30,98 30,98 30,98