SCAVI E BONIFICHE	
- DEMOLIZIONE	0,61 mc
SOVRASTRUTTURA STRADALE	
- TRATTO DI USURA	0,07 mc
- FRESATURA PAVIMENTAZIONE	0,65 m

Asse Asse A09 - Via della Pilla
SEZIONE N° 1
QT. PROG.: 11,660
Progr. km: 0,000
Dist. succ.: 2,000



1:200

Qt. rif. 19,000

Quote Progetto	21,62 21,51 21,66 21,72 21,48 21,51 21,51
Quote Terreno	21,33 21,29 21,25 21,25 21,25 21,25 21,61 21,63 21,63 21,63 21,45 21,33 21,23 21,23 21,23
Dist. Parz. Progetto	0 2,10 2,56 0
Distanze Progetto	0,00 -2,10 -2,10 -4,66 -4,66 -6,66 -6,66 -8,66

SCAVI E BONIFICHE	
- DEMOLIZIONE	0,37 mc
SOVRASTRUTTURA STRADALE	
- TRATTO DI USURA	0,07 mc
- FRESATURA PAVIMENTAZIONE	0,65 m

Asse Asse A09 - Via della Pilla
SEZIONE N° 2
QT. PROG.: 11,653
Progr. km: 2,000
Dist. prec.: 2,000
Dist. succ.: 11,234

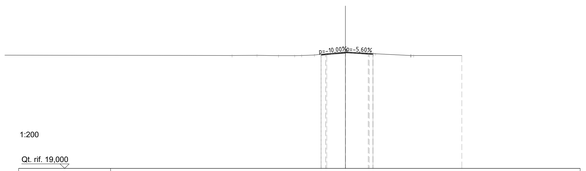

1:200

Qt. rif. 19,000

Quote Progetto	21,48 21,51 21,65 21,72 21,48 21,51 21,51
Quote Terreno	21,26 21,29 21,25 21,25 21,32 21,42 21,50 21,50 21,45 21,26 21,26 21,26
Dist. Parz. Progetto	0 2,14 2,49 0
Distanze Progetto	0,14 -2,14 -2,14 -4,63 -4,63 -6,63 -6,63 -8,63

SCAVI E BONIFICHE	
- DEMOLIZIONE	0,58 mc
- SCOTICO	0,38 mc
- BONIFICA	0,38 mc
- ESPLOSIONE PAVIMENTAZIONE	2,77 mc
RILEVATI	
- RIEMPIMENTO	0,37 mc
- RILEVATO	0,01 mc
SOVRASTRUTTURA STRADALE	
- TRATTO DI USURA	6,38 m
- TRATTO DI BINDER	6,38 m
- TRATTO DI BASE	5,34 m
- FONDAZIONE IN MISTO GRANULARE	0,83 mc
MURI	
- MURONE	0,03 mc
MANUFATTI	
- CORDOLO LATO SINISTRO	0,01 mc
PAVIMENTAZIONE CICLOPEDONALE / MARCIAPIEDE	
- MASSETTO	1,50 m
- TTRATTO DI USURA MARCIAPIEDE	1,50 m
- FONDAZIONE MARCIAPIEDE	0,15 mc

Asse Asse A09 - Via della Pilla
SEZIONE N° 3
QT. PROG.: 31,616
Progr. km: 13,234
Dist. prec.: 11,234
Dist. succ.: 6,766



1:200

Qt. rif. 23,000

Quote Progetto	22,01 21,51 21,65 20,05 21,51
Quote Terreno	21,44 21,25 21,17 21,17 21,33 21,41 21,63 21,63 21,63 21,63 21,63 21,53 21,41 21,36 21,36 21,31 21,42 21,38 21,37 21,39
Dist. Parz. Progetto	0 2,34 2,19 0
Distanze Progetto	0,34 -2,34 -2,34 -4,53 -4,53 -6,53 -6,53 -8,53

SCAVI E BONIFICHE	
- DEMOLIZIONE	0,58 mc
- SCOTICO	0,38 mc
- BONIFICA	0,38 mc
- ESPLOSIONE PAVIMENTAZIONE	3,06 mc
RILEVATI	
- RIEMPIMENTO	0,37 mc
- RILEVATO	0,01 mc
SOVRASTRUTTURA STRADALE	
- TRATTO DI USURA	6,38 m
- TRATTO DI BINDER	6,38 m
- TRATTO DI BASE	5,34 m
- FONDAZIONE IN MISTO GRANULARE	0,91 mc
MURI	
- MURONE	0,03 mc
MANUFATTI	
- CORDOLO LATO SINISTRO	0,01 mc
PAVIMENTAZIONE CICLOPEDONALE / MARCIAPIEDE	
- MASSETTO	1,50 m
- TTRATTO DI USURA MARCIAPIEDE	1,50 m
- FONDAZIONE MARCIAPIEDE	0,15 mc

Asse Asse A09 - Via della Pilla
SEZIONE N° 4
QT. PROG.: 31,594
Progr. km: 20,000
Dist. prec.: 6,766
Dist. succ.: 4,468

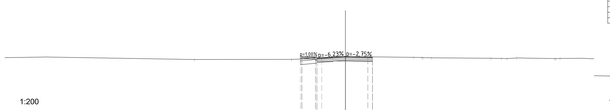

1:200

Qt. rif. 23,000

Quote Progetto	22,01 21,51 21,65 20,05 21,51
Quote Terreno	21,26 21,26 21,25 21,32 21,42 21,50 21,50 21,45 21,26 21,26 21,26 21,34 21,26 21,26 21,26 21,34 21,26 21,26 21,26 21,26
Dist. Parz. Progetto	0 2,57 2,44 0
Distanze Progetto	0,75 -2,57 -2,57 -4,69 -4,69 -6,69 -6,69 -8,69

SCAVI E BONIFICHE	
- DEMOLIZIONE	0,61 mc
- SCOTICO	0,38 mc
- BONIFICA	0,38 mc
- ESPLOSIONE PAVIMENTAZIONE	3,19 mc
RILEVATI	
- RIEMPIMENTO	0,37 mc
- RILEVATO	0,01 mc
SOVRASTRUTTURA STRADALE	
- TRATTO DI USURA	6,38 m
- TRATTO DI BINDER	6,38 m
- TRATTO DI BASE	5,34 m
- FONDAZIONE IN MISTO GRANULARE	0,96 mc
MURI	
- MURONE	0,03 mc
MANUFATTI	
- CORDOLO LATO SINISTRO	0,01 mc
PAVIMENTAZIONE CICLOPEDONALE / MARCIAPIEDE	
- MASSETTO	1,50 m
- TTRATTO DI USURA MARCIAPIEDE	1,50 m
- FONDAZIONE MARCIAPIEDE	0,15 mc

Asse Asse A09 - Via della Pilla
SEZIONE N° 5
QT. PROG.: 31,579
Progr. km: 24,468
Dist. prec.: 4,468
Dist. succ.: 4,854

1:200

Qt. rif. 23,000

Quote Progetto	21,36 21,48 21,56 21,36 21,51
Quote Terreno	21,26 21,29 21,48 21,56 21,56 21,56 21,53 21,53 21,53 21,53 21,45 21,42 21,33 21,33 21,33 21,36 21,36 21,36
Dist. Parz. Progetto	0 2,89 2,63 0
Distanze Progetto	0,24 -2,89 -2,89 -5,53 -5,53 -7,53 -7,53 -9,53

SCAVI E BONIFICHE	
- DEMOLIZIONE	0,37 mc
- SCOTICO	0,38 mc
- BONIFICA	0,38 mc
- ESPLOSIONE PAVIMENTAZIONE	3,50 mc
RILEVATI	
- RIEMPIMENTO	0,37 mc
- RILEVATO	0,01 mc
SOVRASTRUTTURA STRADALE	
- TRATTO DI USURA	6,65 m
- TRATTO DI BINDER	6,65 m
- TRATTO DI BASE	5,61 m
- FONDAZIONE IN MISTO GRANULARE	1,00 mc
MURI	
- MURONE	0,03 mc
MANUFATTI	
- CORDOLO LATO SINISTRO	0,01 mc
PAVIMENTAZIONE CICLOPEDONALE / MARCIAPIEDE	
- MASSETTO	1,50 m
- TTRATTO DI USURA MARCIAPIEDE	1,50 m
- FONDAZIONE MARCIAPIEDE	0,15 mc

Asse Asse A09 - Via della Pilla
SEZIONE N° 6
QT. PROG.: 31,563
Progr. km: 29,322
Dist. prec.: 4,854
Dist. succ.: 0,558

1:200

Qt. rif. 23,000

Quote Progetto	21,42 21,51 21,56 21,48 21,51
Quote Terreno	21,26 21,21 21,25 21,25 21,25 21,36 21,36 21,36 21,36 21,36 21,53 21,53 21,53 21,53 21,48 21,42 21,42 21,37 21,37
Dist. Parz. Progetto	0 2,81 2,63 0
Distanze Progetto	0,21 -2,81 -2,81 -5,43 -5,43 -7,43 -7,43 -9,43

SCAVI E BONIFICHE	
- DEMOLIZIONE	0,61 mc
- SCOTICO	0,38 mc
- BONIFICA	0,38 mc
- ESPLOSIONE PAVIMENTAZIONE	3,50 mc
RILEVATI	
- RIEMPIMENTO	0,37 mc
- RILEVATO	0,01 mc
SOVRASTRUTTURA STRADALE	
- TRATTO DI USURA	6,65 m
- TRATTO DI BINDER	6,65 m
- TRATTO DI BASE	5,61 m
- FONDAZIONE IN MISTO GRANULARE	1,00 mc
MURI	
- MURONE	0,03 mc
MANUFATTI	
- CORDOLO LATO SINISTRO	0,01 mc
PAVIMENTAZIONE CICLOPEDONALE / MARCIAPIEDE	
- MASSETTO	1,50 m
- TTRATTO DI USURA MARCIAPIEDE	1,50 m
- FONDAZIONE MARCIAPIEDE	0,15 mc

Asse Asse A09 - Via della Pilla
SEZIONE N° 7
QT. PROG.: 31,562
Progr. km: 29,880
Dist. prec.: 0,558
Dist. succ.: 10,120

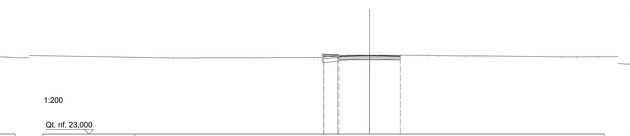

1:200

Qt. rif. 23,000

Quote Progetto	21,48 21,42 21,56 21,48 21,51
Quote Terreno	21,26 21,21 21,25 21,25 21,25 21,36 21,36 21,36 21,36 21,36 21,54 21,53 21,53 21,53 21,48 21,42 21,42 21,38 21,38
Dist. Parz. Progetto	0 3,33 3,36
Distanze Progetto	0,21 -3,33 -3,33 -5,69 -5,69 -7,69 -7,69 -9,69

SCAVI E BONIFICHE	
- DEMOLIZIONE	0,61 mc
- SCOTICO	0,38 mc
- BONIFICA	0,38 mc
- ESPLOSIONE PAVIMENTAZIONE	3,50 mc
RILEVATI	
- RIEMPIMENTO	2,45 mc
- RILEVATO	0,01 mc
- RIEMPIMENTO	0,37 mc
- TERRENO VEGETALE	0,25 mc
SOVRASTRUTTURA STRADALE	
- TRATTO DI USURA	7,79 m
- TRATTO DI BINDER	7,79 m
- TRATTO DI BASE	7,79 m
- FONDAZIONE IN MISTO GRANULARE	1,17 mc
MURI	
- MURONE	0,03 mc
MANUFATTI	
- CORDOLO LATO SINISTRO	0,01 mc
- CORDOLO LATO DESTRO	0,06 mc
PAVIMENTAZIONE CICLOPEDONALE / MARCIAPIEDE	
- MASSETTO	1,50 m
- TTRATTO DI USURA MARCIAPIEDE	1,50 m
- FONDAZIONE MARCIAPIEDE	0,15 mc

Asse Asse A09 - Via della Pilla
SEZIONE N° 8
QT. PROG.: 31,568
Progr. km: 40,000
Dist. prec.: 10,120
Dist. succ.: 6,380

1:200

Qt. rif. 25,000

Quote Progetto	22,48 21,42 21,56 22,48 21,51
Quote Terreno	21,31 21,26 21,26 21,26 21,26 21,36 21,36 21,36 21,36 21,36 21,54 21,53 21,53 21,53 21,48 21,42 21,42 21,38 21,38
Dist. Parz. Progetto	0 3,69 3,66 1,11 1,81 4,10 3,68
Distanze Progetto	0,21 -3,69 -3,69 -5,51 -5,51 -7,51 -7,51 -9,51

SCAVI E BONIFICHE	
- DEMOLIZIONE	0,22 mc
- SCOTICO	1,74 mc
- BONIFICA	1,74 mc
- ESPLOSIONE PAVIMENTAZIONE	1,32 mc
- DEMOLIZIONE	0,08 mc
RILEVATI	
- RIEMPIMENTO	3,47 mc
- RILEVATO	0,01 mc
- RIEMPIMENTO	0,62 mc
- TERRENO VEGETALE	0,63 mc
SOVRASTRUTTURA STRADALE	
- TRATTO DI USURA	15,78 m
- TRATTO DI BINDER	15,78 m
- TRATTO DI BASE	15,78 m
- FONDAZIONE IN MISTO GRANULARE	3,37 mc
MURI	
- MURONE	0,04 mc
MANUFATTI	
- CORDOLO LATO SINISTRO	0,09 mc
- CORDOLO LATO DESTRO	0,09 mc
PAVIMENTAZIONE CICLOPEDONALE / MARCIAPIEDE	
- MASSETTO	1,81 m
- TTRATTO DI USURA MARCIAPIEDE	1,81 m
- FONDAZIONE MARCIAPIEDE	0,18 mc

Asse Asse A09 - Via della Pilla
SEZIONE N° 11
QT. PROG.: 31,797
Progr. km: 46,380
Dist. prec.: 6,380
Dist. succ.: 13,510

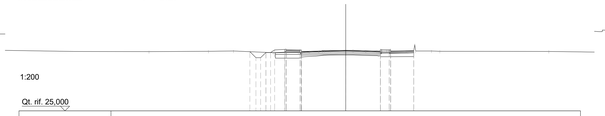

1:200

Qt. rif. 25,000

Quote Progetto	21,47 21,72 20,04 20,96 21,51 21,42 21,51 21,61 21,51 21,46 21,44 21,47 20,05 21,42 21,42 21,37 21,37
Quote Terreno	20,83 21,71 21,72 21,33 21,34 21,42 21,42 21,37 21,37 21,46 21,44 21,47 20,05 21,42 21,42 21,37 21,37
Dist. Parz. Progetto	0 1,11 1,81 6,04 3,93
Distanze Progetto	1,95 -1,11 -1,11 -3,93 -3,93 -5,93 -5,93 -7,93 -7,93 -9,93

SCAVI E BONIFICHE	
- DEMOLIZIONE	0,22 mc
- SCOTICO	1,74 mc
- BONIFICA	0,52 mc
- ESPLOSIONE PAVIMENTAZIONE	1,32 mc
RILEVATI	
- RIEMPIMENTO	0,52 mc
- RILEVATO	0,01 mc
SOVRASTRUTTURA STRADALE	
- TRATTO DI USURA	3,13 m
- TRATTO DI BINDER	3,13 m
- TRATTO DI BASE	3,13 m
- FONDAZIONE IN MISTO GRANULARE	0,34 mc
MURI	
- MURONE	0,02 mc
MANUFATTI	
- CORDOLO LATO SINISTRO	0,06 mc
PAVIMENTAZIONE CICLOPEDONALE / MARCIAPIEDE	
- MASSETTO	1,15 m
- TTRATTO DI USURA MARCIAPIEDE	1,15 m
- FONDAZIONE MARCIAPIEDE	0,11 mc

Asse Asse A09 - Via della Pilla
SEZIONE N° 12
QT. PROG.: 31,658
Progr. km: 53,510
Dist. prec.: 13,510
Dist. succ.: 10,492

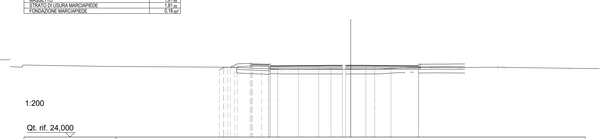

1:200

Qt. rif. 24,000

Quote Progetto	21,26 21,51 21,54 20,05 21,76 21,76 21,76 21,79 21,79 21,79 21,80 21,79 21,79 21,71 21,71 21,71 21,71
Quote Terreno	21,53 21,54 21,54 21,56 21,56 21,56 21,51 21,51 21,51 21,51 21,51 21,51 21,51 21,51 21,51 21,51 21,46
Dist. Parz. Progetto	0 1,41 2,17 0 2,23 2,21 1,32 1,26 0 1,64 0 1,76 3,00
Distanze Progetto	-1,28 -1,41 -1,41 -3,57 -3,57 -5,57 -5,57 -7,57 -7,57 -9,57 -1,28 -1,28 -1,28 -3,54 -3,54 -5,54 -5,54 -7,54 -7,54 -9,54 -1,28 -1,28 -1,28 -3,51 -3,51 -5,51 -5,51 -7,51 -7,51 -9,51