SCAVI E BONIFICHE	
DEMOLIZIONE	0,71 m^2
SOVRASTRUTTURA STRADALE	
STRATO DI USURA	9,45 m
FRESATURA PAVIMENTAZIONE	9,45 m

Asse Asse A07a - Via Fermi
SEZIONE N°: 1
QT. PROG.: 30,940
Progr. km: 0,000
Dist. succ.: 15,254

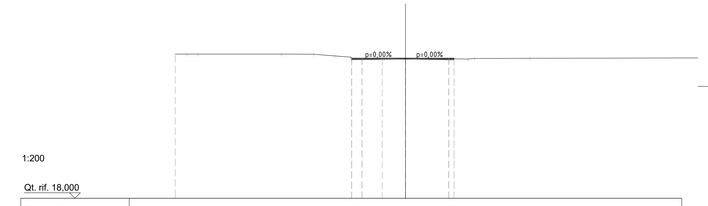

1:200

Qt. rif. 18,000

Quote Progetto	30,89 30,94 30,94 30,94 30,94 30,94 30,94
Quote Terreno	31,30 31,31 31,31 31,30 31,29 31,14 31,01 30,89 30,91 30,94 30,95 30,89 30,91
Dist. Parz. Progetto	1,16 4,00 4,00 1,16
Distanze Progetto	4,85 4,00 4,00 4,00 4,85

SCAVI E BONIFICHE	
DEMOLIZIONE	0,51 m^2
DEMOLIZIONE PAVIMENTAZIONE	3,82 m^2
SOVRASTRUTTURA STRADALE	
STRATO DI USURA	7,60 m
STRATO DI BINDER	7,61 m
STRATO DI BASE	7,61 m
FONDAZIONE IN MISTO GRANULARE	1,14 m^2
MANUFATTI	
CORDOLO LATO SINISTRO	0,16 m^2
PAVIMENTAZIONE CICLOPEDONALE / MARCIAPIEDE	
MASSETTO	1,71 m
STRATO DI USURA MARCIAPIEDE	1,71 m
FONDAZIONE MARCIAPIEDE	0,17 m^2

Asse Asse A07a - Via Fermi
SEZIONE N°: 5
QT. PROG.: 30,964
Progr. km: 37,314
Dist. prec.: 7,560
Dist. succ.: 2,842

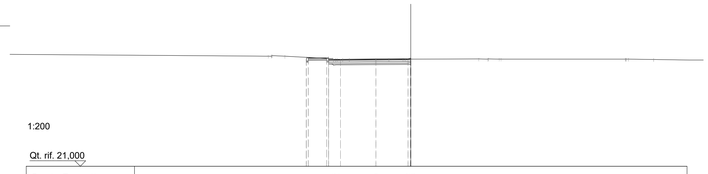

1:200

Qt. rif. 21,000

Quote Progetto	30,90 30,90 30,87 30,90 30,87 30,90 30,92 30,90
Quote Terreno	31,16 31,14 31,16 30,92 30,87 30,90 30,87 30,89 30,89 30,90 30,90 30,90 30,90 30,89 30,89 30,89 30,89 30,85
Dist. Parz. Progetto	1,11 3,26 2,97
Distanze Progetto	7,59 4,49 3,23 2,26 2,02

SCAVI E BONIFICHE	
DEMOLIZIONE	1,08 m^2
SOVRASTRUTTURA STRADALE	
STRATO DI USURA	7,70 m
FRESATURA PAVIMENTAZIONE	7,70 m

Asse Asse A07b - Via Copernico
SEZIONE N°: 1
QT. PROG.: 30,853
Progr. km: 0,000
Dist. succ.: 14,625

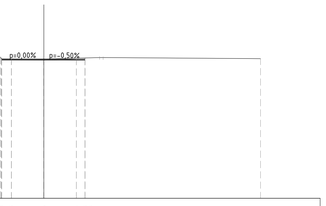

1:200

Qt. rif. 18,000

Quote Progetto	30,90 30,89 30,85 30,84 30,83 30,80
Quote Terreno	31,10 31,05 31,03 30,99 30,98 30,85 30,99 30,98 30,88
Dist. Parz. Progetto	1,16 3,00 3,00 1,16
Distanze Progetto	3,90 3,00 3,00 3,00 3,90

SCAVI E BONIFICHE	
DEMOLIZIONE	0,31 m^2
SCOTICO	0,36 m^2
BONIFICA	0,72 m^2
DEMOLIZIONE PAVIMENTAZIONE	4,75 m^2
RILEVATI	
RIEMPIMENTO	0,72 m^2
RILEVATO	0,04 m^2
SOVRASTRUTTURA STRADALE	
STRATO DI USURA	9,50 m
STRATO DI BINDER	9,50 m
STRATO DI BASE	9,50 m
FONDAZIONE IN MISTO GRANULARE	1,42 m^2
MANUFATTI	
CORDOLO LATO SINISTRO	0,09 m^2
CORDOLO LATO DESTRO	0,09 m^2
PAVIMENTAZIONE CICLOPEDONALE / MARCIAPIEDE	
MASSETTO	3,00 m
STRATO DI USURA MARCIAPIEDE	3,00 m
FONDAZIONE MARCIAPIEDE	0,30 m^2

Asse Asse A07a - Via Fermi
SEZIONE N°: 2
QT. PROG.: 30,921
Progr. km: 15,254
Dist. prec.: 15,254
Dist. succ.: 4,098

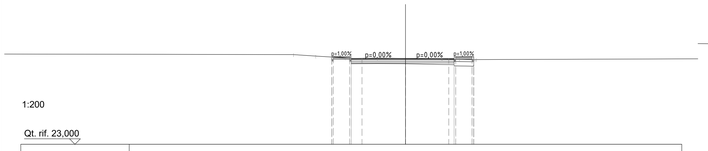

1:200

Qt. rif. 23,000

Quote Progetto	30,87 30,92 30,92 30,92 30,87 30,83 30,87
Quote Terreno	31,28 31,14 31,03 30,92 30,92 30,95 30,92 30,92 30,87 30,83 30,81 30,82
Dist. Parz. Progetto	1,16 4,00 4,00 1,16
Distanze Progetto	5,00 4,00 0,00 4,00 5,00

SCAVI E BONIFICHE	
DEMOLIZIONE	0,31 m^2
SCOTICO	0,56 m^2
BONIFICA	0,72 m^2
DEMOLIZIONE PAVIMENTAZIONE	2,28 m^2
RILEVATI	
RIEMPIMENTO	1,00 m^2
SOVRASTRUTTURA STRADALE	
STRATO DI USURA	4,58 m
STRATO DI BINDER	4,58 m
STRATO DI BASE	4,58 m
FONDAZIONE IN MISTO GRANULARE	0,69 m^2
MANUFATTI	
CORDOLO LATO SINISTRO	0,12 m^2
PAVIMENTAZIONE CICLOPEDONALE / MARCIAPIEDE	
MASSETTO	2,06 m
STRATO DI USURA MARCIAPIEDE	2,06 m
FONDAZIONE MARCIAPIEDE	0,21 m^2

Asse Asse A07a - Via Fermi
SEZIONE N°: 6
QT. PROG.: 30,936
Progr. km: 40,156
Dist. prec.: 2,842
Dist. succ.: 3,484

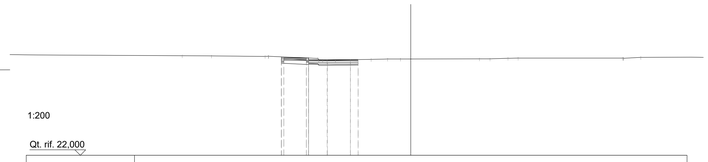

1:200

Qt. rif. 22,000

Quote Progetto	30,83 30,83 30,82 30,83 30,83
Quote Terreno	31,19 31,16 31,13 31,14 31,01 30,94 30,94 30,90 30,85 30,88 30,89 30,89 30,90 30,90 30,89 30,89 30,89 30,89