SCAVI E BONIFICHE	
DEMOLIZIONE	13,99 m^3
SCOTICO	0,72 m^2
BONIFICA	1,26 m^2
RILEVATI	
RIEMPIMENTO	1,44 m^3
SOVRASTRUTTURA STRADALE	
STRATO DI USURA	13,73 m.
STRATO DI USURA TIPO SMA	14,00 m.
STRATO DI BINDER	27,73 m.
STRATO DI BASE	27,73 m.
FONDAZIONE IN MISTO CEMENTATO	6,93 m^3
MANUFATTI	
CORDOLO LATO SINISTRO	0,09 m^3
CORDOLO LATO DESTRO	0,09 m^3
PAVIMENTAZIONE CICLOPEDONALE / MARCIAPIEDE	
MASSETTO	1,00 m.
STRATO DI USURA MARCIAPIEDE	3,00 m.
FONDAZIONE MARCIAPIEDE	0,30 m^3

Asse Asse A07 - Via Galilei
SEZIONE N°: 25
QT. PROG.: 31,356
Progr. km: 240,000
Dist. prec.: 4,261
Dist. succ.: 20,000

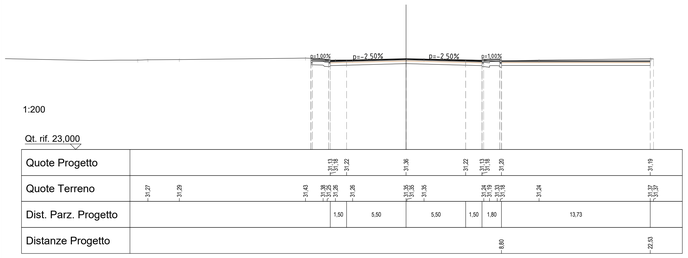

SCAVI E BONIFICHE	
DEMOLIZIONE	17,32 m^3
SCOTICO	0,72 m^2
BONIFICA	1,40 m^2
RILEVATI	
RIEMPIMENTO	1,44 m^3
SOVRASTRUTTURA STRADALE	
STRATO DI USURA	21,92 m.
STRATO DI USURA TIPO SMA	14,00 m.
STRATO DI BINDER	35,92 m.
STRATO DI BASE	35,92 m.
FONDAZIONE IN MISTO CEMENTATO	8,98 m^3
FONDAZIONE IN MISTO GRANULARE	2,70 m^3
MANUFATTI	
CORDOLO LATO SINISTRO	0,09 m^3
CORDOLO LATO DESTRO	0,09 m^3
PAVIMENTAZIONE CICLOPEDONALE / MARCIAPIEDE	
MASSETTO	3,00 m.
STRATO DI USURA MARCIAPIEDE	3,00 m.
FONDAZIONE MARCIAPIEDE	0,30 m^3

Asse Asse A07 - Via Galilei
SEZIONE N°: 29
QT. PROG.: 31,213
Progr. km: 312,398
Dist. prec.: 12,398
Dist. succ.: 7,602

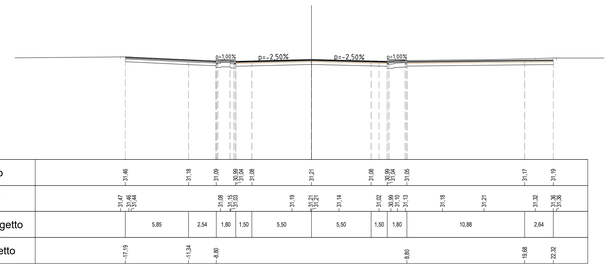

SCAVI E BONIFICHE	
DEMOLIZIONE	14,91 m^3
SCOTICO	0,72 m^2
BONIFICA	1,08 m^2
RILEVATI	
RIEMPIMENTO	1,44 m^3
RILEVATO	0,37 m^3
SOVRASTRUTTURA STRADALE	
STRATO DI USURA	22,82 m.
STRATO DI USURA TIPO SMA	14,01 m.
STRATO DI BINDER	36,41 m.
STRATO DI BASE	36,41 m.
FONDAZIONE IN MISTO CEMENTATO	9,10 m^3
FONDAZIONE IN MISTO GRANULARE	3,41 m^3
MURI	
MAGRONE	0,03 m^3
MANUFATTI	
CORDOLO LATO SINISTRO	0,09 m^3
CORDOLO LATO DESTRO	0,09 m^3
PAVIMENTAZIONE CICLOPEDONALE / MARCIAPIEDE	
MASSETTO	1,00 m.
STRATO DI USURA MARCIAPIEDE	3,00 m.
FONDAZIONE MARCIAPIEDE	0,30 m^3

Asse Asse A07 - Via Galilei
SEZIONE N°: 33
QT. PROG.: 31,050
Progr. km: 360,000
Dist. prec.: 12,832
Dist. succ.: 7,177

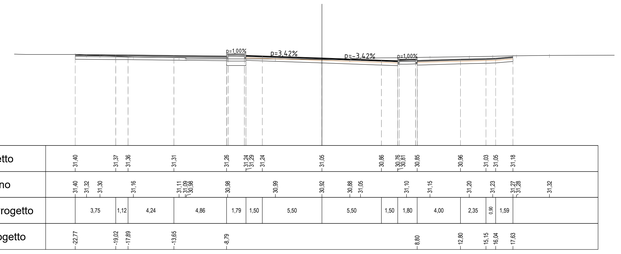

SCAVI E BONIFICHE	
DEMOLIZIONE	12,64 m^3
SCOTICO	0,72 m^2
BONIFICA	1,33 m^2
RILEVATI	
RIEMPIMENTO	1,44 m^3
SOVRASTRUTTURA STRADALE	
STRATO DI USURA	13,70 m.
STRATO DI USURA TIPO SMA	14,00 m.
STRATO DI BINDER	27,70 m.
STRATO DI BASE	27,70 m.
FONDAZIONE IN MISTO CEMENTATO	6,92 m^3
MANUFATTI	
CORDOLO LATO SINISTRO	0,09 m^3
CORDOLO LATO DESTRO	0,09 m^3
PAVIMENTAZIONE CICLOPEDONALE / MARCIAPIEDE	
MASSETTO	1,00 m.
STRATO DI USURA MARCIAPIEDE	3,00 m.
FONDAZIONE MARCIAPIEDE	0,30 m^3

Asse Asse A07 - Via Galilei
SEZIONE N°: 26
QT. PROG.: 31,371
Progr. km: 260,000
Dist. prec.: 20,000
Dist. succ.: 20,000

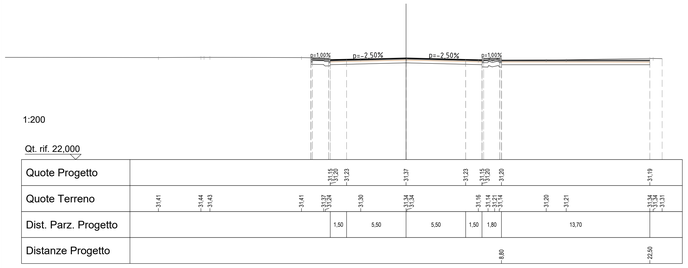

SCAVI E BONIFICHE	
DEMOLIZIONE	17,85 m^3
SCOTICO	0,36 m^2
BONIFICA	0,89 m^2
RILEVATI	
RIEMPIMENTO	0,72 m^3
SOVRASTRUTTURA STRADALE	
STRATO DI USURA	23,97 m.
STRATO DI USURA TIPO SMA	13,99 m.
STRATO DI BINDER	37,49 m.
STRATO DI BASE	37,50 m.
FONDAZIONE IN MISTO CEMENTATO	6,87 m^3
FONDAZIONE IN MISTO GRANULARE	2,50 m^3
MANUFATTI	
CORDOLO LATO DESTRO	0,09 m^3
PAVIMENTAZIONE CICLOPEDONALE / MARCIAPIEDE	
MASSETTO	1,50 m.
STRATO DI USURA MARCIAPIEDE	1,50 m.
FONDAZIONE MARCIAPIEDE	0,15 m^3

Asse Asse A07 - Via Galilei
SEZIONE N°: 30
QT. PROG.: 31,187
Progr. km: 320,000
Dist. prec.: 7,602
Dist. succ.: 20,000

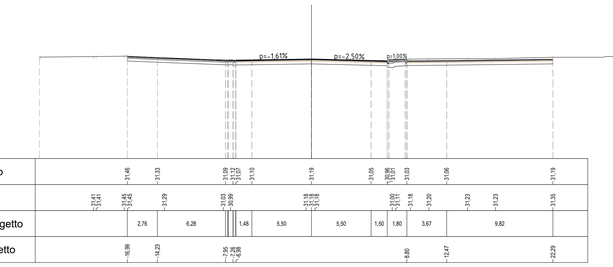

SCAVI E BONIFICHE	
DEMOLIZIONE	15,62 m^3
SCOTICO	0,36 m^2
BONIFICA	0,37 m^2
RILEVATI	
RIEMPIMENTO	0,72 m^3
SOVRASTRUTTURA STRADALE	
STRATO DI USURA	22,42 m.
STRATO DI USURA TIPO SMA	14,01 m.
STRATO DI BINDER	36,41 m.
STRATO DI BASE	36,41 m.
FONDAZIONE IN MISTO CEMENTATO	9,12 m^3
FONDAZIONE IN MISTO GRANULARE	3,38 m^3
MANUFATTI	
CORDOLO LATO DESTRO	0,09 m^3
PAVIMENTAZIONE CICLOPEDONALE / MARCIAPIEDE	
MASSETTO	1,50 m.
STRATO DI USURA MARCIAPIEDE	1,50 m.
FONDAZIONE MARCIAPIEDE	0,15 m^3

Asse Asse A07 - Via Galilei
SEZIONE N°: 34
QT. PROG.: 31,025
Progr. km: 367,177
Dist. prec.: 7,177
Dist. succ.: 10,833

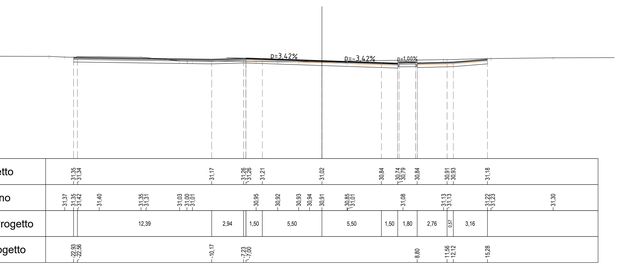

SCAVI E BONIFICHE	
DEMOLIZIONE	20,80 m^3
SCOTICO	0,36 m^2
BONIFICA	0,71 m^2
RILEVATI	
RIEMPIMENTO	0,72 m^3
SOVRASTRUTTURA STRADALE	
STRATO DI USURA	23,64 m.
STRATO DI USURA TIPO SMA	14,00 m.
STRATO DI BINDER	37,64 m.
STRATO DI BASE	37,64 m.
FONDAZIONE IN MISTO CEMENTATO	6,91 m^3
FONDAZIONE IN MISTO GRANULARE	2,50 m^3
MANUFATTI	
CORDOLO LATO DESTRO	0,09 m^3
PAVIMENTAZIONE CICLOPEDONALE / MARCIAPIEDE	
MASSETTO	1,50 m.
STRATO DI USURA MARCIAPIEDE	1,50 m.
FONDAZIONE MARCIAPIEDE	0,15 m^3

Asse Asse A07 - Via Galilei
SEZIONE N°: 27
QT. PROG.: 31,325
Progr. km: 280,000
Dist. prec.: 20,000
Dist. succ.: 20,000

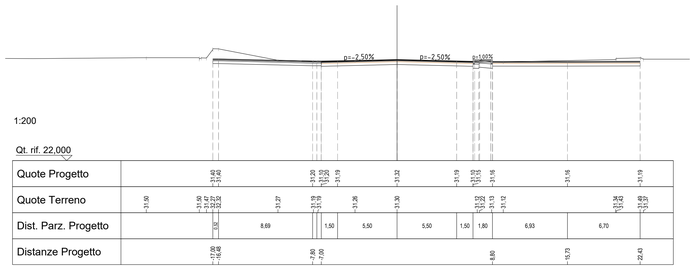

SCAVI E BONIFICHE	
DEMOLIZIONE	16,19 m^3
SCOTICO	0,36 m^2
BONIFICA	0,72 m^2
RILEVATI	
RIEMPIMENTO	0,72 m^3
RILEVATO	0,42 m^3
SOVRASTRUTTURA STRADALE	
STRATO DI USURA	23,18 m.
STRATO DI USURA TIPO SMA	14,00 m.
STRATO DI BINDER	37,18 m.
STRATO DI BASE	37,18 m.
FONDAZIONE IN MISTO CEMENTATO	7,08 m^3
FONDAZIONE IN MISTO GRANULARE	2,21 m^3
MURI	
MAGRONE	0,03 m^3
MANUFATTI	
CORDOLO LATO SINISTRO	0,09 m^3
PAVIMENTAZIONE CICLOPEDONALE / MARCIAPIEDE	
MASSETTO	1,50 m.
STRATO DI USURA MARCIAPIEDE	1,50 m.
FONDAZIONE MARCIAPIEDE	0,15 m^3

Asse Asse A07 - Via Galilei
SEZIONE N°: 31
QT. PROG.: 31,118
Progr. km: 340,000
Dist. prec.: 20,000
Dist. succ.: 7,168

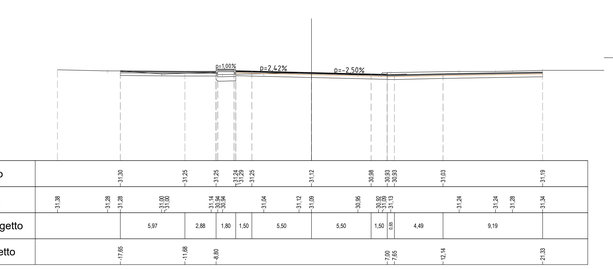

SCAVI E BONIFICHE	
DEMOLIZIONE	4,19 m^3
SCOTICO	0,36 m^2
BONIFICA	0,42 m^2
RILEVATI	
RIEMPIMENTO	0,72 m^3
SOVRASTRUTTURA STRADALE	
STRATO DI USURA	1,63 m.
STRATO DI USURA TIPO SMA	14,00 m.
STRATO DI BINDER	15,58 m.
STRATO DI BASE	15,58 m.
FONDAZIONE IN MISTO CEMENTATO	3,89 m^3
MANUFATTI	
CORDOLO LATO DESTRO	0,09 m^3
PAVIMENTAZIONE CICLOPEDONALE / MARCIAPIEDE	
MASSETTO	1,50 m.
STRATO DI USURA MARCIAPIEDE	1,50 m.
FONDAZIONE MARCIAPIEDE	0,15 m^3

Asse Asse A07 - Via Galilei
SEZIONE N°: 35
QT. PROG.: 30,988
Progr. km: 379,010
Dist. prec.: 19,833
Dist. succ.: 9,176

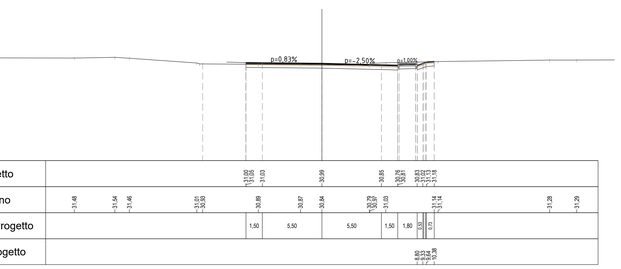

SCAVI E BONIFICHE	
DEMOLIZIONE	20,47 m^3
SCOTICO	0,36 m^2
BONIFICA	0,72 m^2
RILEVATI	
RIEMPIMENTO	1,44 m^3
SOVRASTRUTTURA STRADALE	
STRATO DI USURA	22,32 m.
STRATO DI USURA TIPO SMA	14,00 m.
STRATO DI BINDER	36,31 m.
STRATO DI BASE	36,31 m.
FONDAZIONE IN MISTO CEMENTATO	6,89 m^3
FONDAZIONE IN MISTO GRANULARE	2,19 m^3
MANUFATTI	
CORDOLO LATO SINISTRO	0,09 m^3
CORDOLO LATO DESTRO	0,09 m^3
PAVIMENTAZIONE CICLOPEDONALE / MARCIAPIEDE	
MASSETTO	1,00 m.
STRATO DI USURA MARCIAPIEDE	3,00 m.
FONDAZIONE MARCIAPIEDE	0,30 m^3

Asse Asse A07 - Via Galilei
SEZIONE N°: 28
QT. PROG.: 31,256
Progr. km: 300,000
Dist. prec.: 20,000
Dist. succ.: 12,398

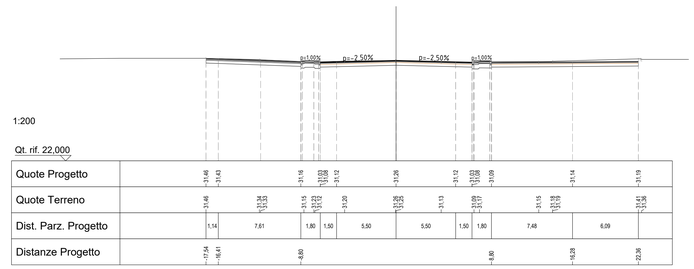

SCAVI E BONIFICHE	
DEMOLIZIONE	16,09 m^3
SCOTICO	0,36 m^2
BONIFICA	0,72 m^2
RILEVATI	
RIEMPIMENTO	0,72 m^3
RILEVATO	0,50 m^3
SOVRASTRUTTURA STRADALE	
STRATO DI USURA	23,41 m.
STRATO DI USURA TIPO SMA	14,01 m.
STRATO DI BINDER	37,40 m.
STRATO DI BASE	37,40 m.
FONDAZIONE IN MISTO CEMENTATO	6,89 m^3
FONDAZIONE IN MISTO GRANULARE	2,50 m^3
MURI	
MAGRONE	0,03 m^3
MANUFATTI	
CORDOLO LATO SINISTRO	0,09 m^3
PAVIMENTAZIONE CICLOPEDONALE / MARCIAPIEDE	
MASSETTO	1,50 m.
STRATO DI USURA MARCIAPIEDE	1,50 m.
FONDAZIONE MARCIAPIEDE	0,15 m^3

Asse Asse A07 - Via Galilei
SEZIONE N°: 32
QT. PROG.: 31,094
Progr. km: 347,168
Dist. prec.: 7,168
Dist. succ.: 12,832

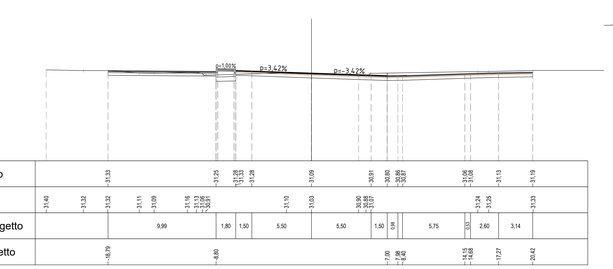

SCAVI E BONIFICHE	
DEMOLIZIONE	5,50 m^3
SOVRASTRUTTURA STRADALE	
STRATO DI USURA	12,50 m.
STRATO DI BINDER	12,50 m.
STRATO DI BASE	12,50 m.
FONDAZIONE IN MISTO CEMENTATO	3,13 m^3

Asse Asse A07 - Via Galilei
SEZIONE N°: 36
QT. PROG.: 30,958
Progr. km: 387,186
Dist. prec.: 9,176
Dist. succ.: 0,535

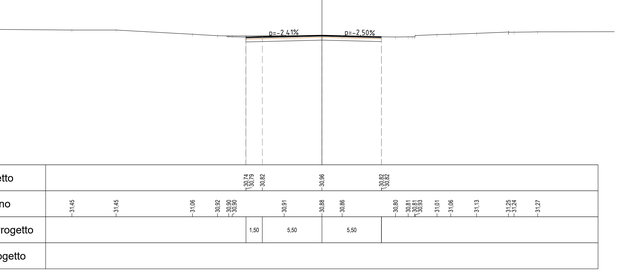

A4autostrada
Brescia | Verona | Vicenza | Padova

Autostrada Brescia Verona Vicenza Padova SpA
via Flavio Gioia, 71 37135 Verona
tel. +39 0458272222 Fax +39 0458200051
www.autostrade.it autostrade@autostrade.it direzione@pec.autostrade.it
FUNZIONE COSTRUZIONI AUTOSTRADALI

Member of CISQ Federation
RINA
CERTIFIED MANAGEMENT SYSTEM
ISO 9001 - ISO 14001
ISO 45001

Nuovo collegamento stradale tra la tangenziale sud di Vicenza e la viabilità ordinaria dei comuni di Arcugnano e Altavilla in provincia di Vicenza

PROGETTO DEFINITIVO

DATA	Febbraio 2022
CUP	G91B07000410005
WBS	B26.ARCUGN

Responsabile Unico del Procedimento
Arch. Roberto Becco

AUTOSTRADA BRESCIA-VERONA-VICENZA-PADOVA S.p.A
Funzione Costruzioni Autostradali

Direttore di Esecuzione del Contratto
Arch. Mirco Panarotto

R.T.I.
NET ENGINEERING
HMR

Archeologo
Stefano TUZZATO

PROGETTISTA E RESPONSABILE INTEGRAZIONE TRA LE PRESTAZIONI SPECIALISTICHE: Ing. Francesco Nicchiarelli
CAPO PROGETTO: Ing. Umberto Lugli

ELABORATO PROGETTO STRADALE
Z.I. ARCUGNANO: ADEGUAMENTO VIA GALILEI E VIA MEUCCI
Sezioni trasversali 3/10

SCALA 1:200

NOME FILE ARCUGN-VNHT-HGN-S0_ZZ-C500_2-DR-CH-0055

Project	Originator	Volume	Location	Type	Role	Number	Suitability	Revision
ARCUGN	VNHT	HGN	S0_ZZZZ00_Z	DR	CH	0055	D00S4	P01

Rev.	Data	Descrizione	Redazione	Controllo	Approvazione
P01	17-02-2022	Emissione	F. PIVA	U. LUGLI	F.NICCHIARELLI

IL PRESENTE DOCUMENTO NON POTRÀ ESSERE COPIATO, RIPRODOTTO O ALTRIMENTI PUBBLICATO, IN TUTTO O IN PARTE, SENZA IL CONSENSO SCRITTO DELLA AUTOSTRADA BS-VR-VI-PD S.P.A.. OGNI UTILIZZO NON AUTORIZZATO SARÀ PERSEGUITO A NORMA DI LEGGE.
THIS DOCUMENT MAY NOT BE COPIED, REPRODUCED OR PUBLISHED, EITHER IN PART OR IN ITS ENTIRETY, WITHOUT THE WRITTEN PERMISSION OF AUTOSTRADA BRESCIA-VERONA-VICENZA-PADOVA S.P.A.. UNAUTHORIZED USE WILL BE PROSECUTED BY LAW.