

SCAVI E BONIFICHE
SEZIONE N° 13
Asse Asse A07 - Via Galilei

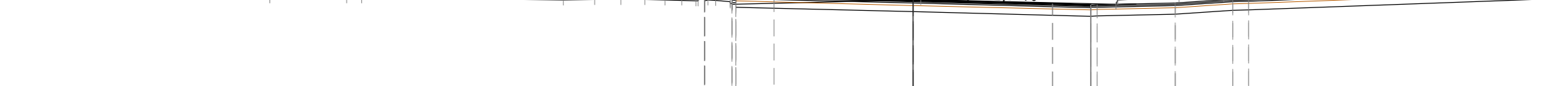


Table with columns: Quote Progetto, Quote Terreno, Dist. Parz. Progetto, Distanze Progetto. Reference: Qt. rif. 22.000

SCAVI E BONIFICHE
SEZIONE N° 17
Asse Asse A07 - Via Galilei

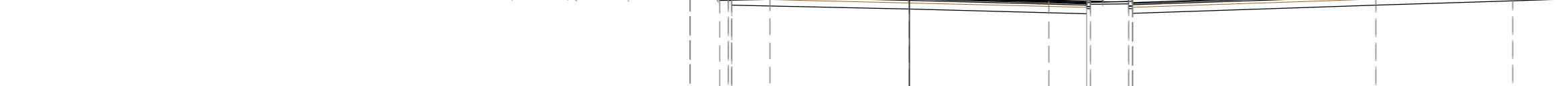


Table with columns: Quote Progetto, Quote Terreno, Dist. Parz. Progetto, Distanze Progetto. Reference: Qt. rif. 22.000

SCAVI E BONIFICHE
SEZIONE N° 21
Asse Asse A07 - Via Galilei



Table with columns: Quote Progetto, Quote Terreno, Dist. Parz. Progetto, Distanze Progetto. Reference: Qt. rif. 22.000

SCAVI E BONIFICHE
SEZIONE N° 14
Asse Asse A07 - Via Galilei

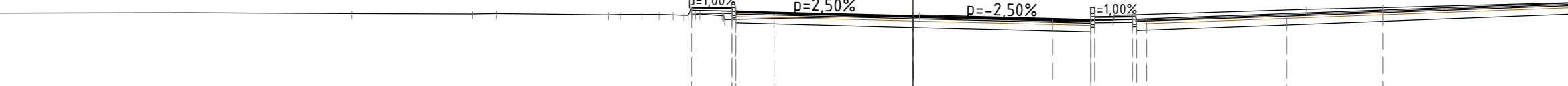


Table with columns: Quote Progetto, Quote Terreno, Dist. Parz. Progetto, Distanze Progetto. Reference: Qt. rif. 22.000

SCAVI E BONIFICHE
SEZIONE N° 15
Asse Asse A07 - Via Galilei



Table with columns: Quote Progetto, Quote Terreno, Dist. Parz. Progetto, Distanze Progetto. Reference: Qt. rif. 21.000

SCAVI E BONIFICHE
SEZIONE N° 19
Asse Asse A07 - Via Galilei

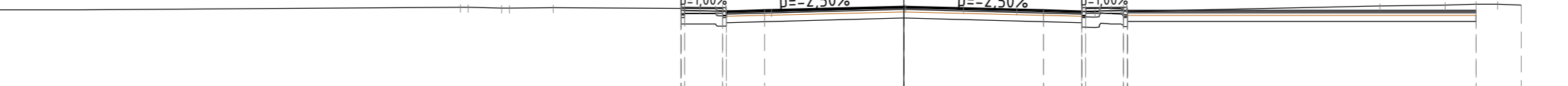


Table with columns: Quote Progetto, Quote Terreno, Dist. Parz. Progetto, Distanze Progetto. Reference: Qt. rif. 22.000

SCAVI E BONIFICHE
SEZIONE N° 16
Asse Asse A07 - Via Galilei

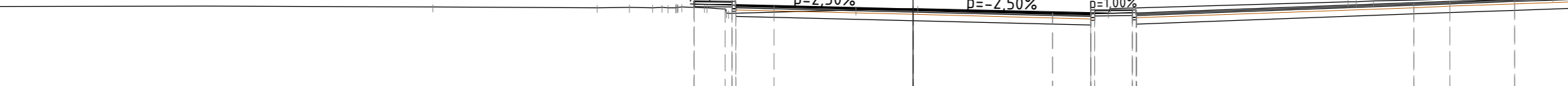


Table with columns: Quote Progetto, Quote Terreno, Dist. Parz. Progetto, Distanze Progetto. Reference: Qt. rif. 22.000

SCAVI E BONIFICHE
SEZIONE N° 18
Asse Asse A07 - Via Galilei



Table with columns: Quote Progetto, Quote Terreno, Dist. Parz. Progetto, Distanze Progetto. Reference: Qt. rif. 21.000

SCAVI E BONIFICHE
SEZIONE N° 20
Asse Asse A07 - Via Galilei



Table with columns: Quote Progetto, Quote Terreno, Dist. Parz. Progetto, Distanze Progetto. Reference: Qt. rif. 21.000

SCAVI E BONIFICHE
SEZIONE N° 14
Asse Asse A07 - Via Galilei



Table with columns: Quote Progetto, Quote Terreno, Dist. Parz. Progetto, Distanze Progetto. Reference: Qt. rif. 22.000

SCAVI E BONIFICHE
SEZIONE N° 16
Asse Asse A07 - Via Galilei



Table with columns: Quote Progetto, Quote Terreno, Dist. Parz. Progetto, Distanze Progetto. Reference: Qt. rif. 21.000

SCAVI E BONIFICHE
SEZIONE N° 18
Asse Asse A07 - Via Galilei

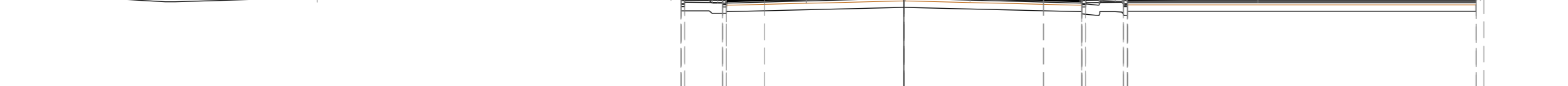


Table with columns: Quote Progetto, Quote Terreno, Dist. Parz. Progetto, Distanze Progetto. Reference: Qt. rif. 22.000

PROJECT INFORMATION AND LOGO. Includes logos for A4autostrada, RINA, and various engineering firms. Text: 'Nuovo collegamento stradale tra la tangenziale sud di Vicenza e la viabilità ordinaria dei comuni di Arcugnano e Altavilla in provincia di Vicenza'. Project: Arcugnano-VNHT HGN S0LZZZZ00LZ DR CH 0054 D00S4 P01.