SCAVI E BONIFICHE	
DEMOLIZIONE	0,47 m^2
RILEVATI	
RILEVATO	0,02 m^2
SOVRASTRUTTURA STRADALE	
STRATO DI USURA	5,00 m
FRESATURA PAVIMENTAZIONE	5,00 m

Asse Asse A03c - Ripristino viabilità interna civico 2
SEZIONE N°: 1
QT. PROG.: 30,760
Progr. km: 0,000
Dist. succ.: 2,434

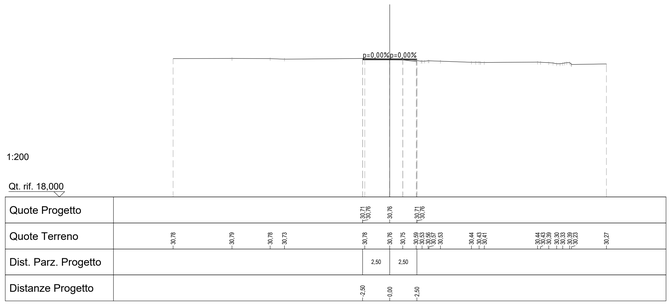

SCAVI E BONIFICHE	
DEMOLIZIONE	0,37 m^2
SOVRASTRUTTURA STRADALE	
STRATO DI USURA	5,00 m
FRESATURA PAVIMENTAZIONE	5,00 m

Asse Asse A03c - Ripristino viabilità interna civico 2
SEZIONE N°: 5
QT. PROG.: 30,715
Progr. km: 7,292
Dist. prec.: 0,191
Dist. succ.: 2,824

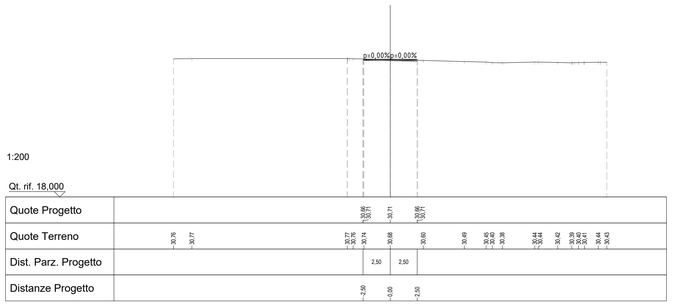

SCAVI E BONIFICHE	
DEMOLIZIONE	0,58 m^2
SOVRASTRUTTURA STRADALE	
STRATO DI USURA	5,00 m
FRESATURA PAVIMENTAZIONE	5,00 m

Asse Asse A03c - Ripristino viabilità interna civico 2
SEZIONE N°: 9
QT. PROG.: 30,665
Progr. km: 25,000
Dist. prec.: 3,356
Dist. succ.: 5,349

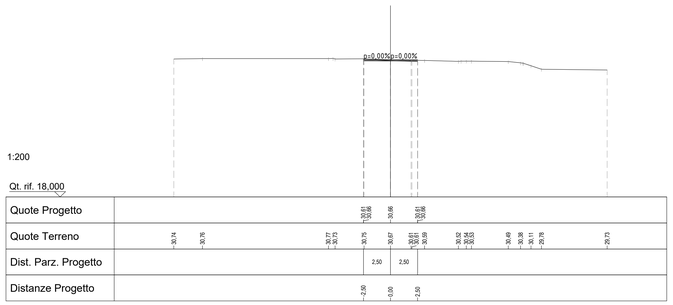

SCAVI E BONIFICHE	
DEMOLIZIONE	0,31 m^2
RILEVATI	
RILEVATO	0,01 m^2
SOVRASTRUTTURA STRADALE	
STRATO DI USURA	5,00 m
FRESATURA PAVIMENTAZIONE	5,00 m

Asse Asse A03c - Ripristino viabilità interna civico 2
SEZIONE N°: 2
QT. PROG.: 30,745
Progr. km: 2,434
Dist. prec.: 2,434
Dist. succ.: 2,333

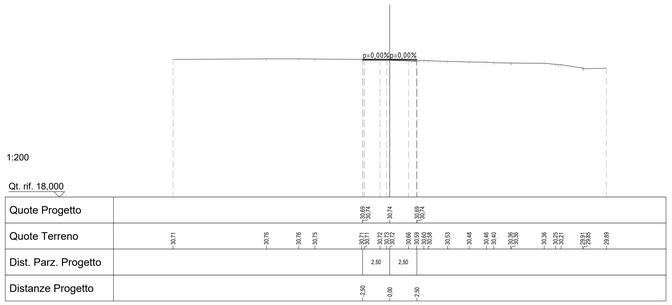

SCAVI E BONIFICHE	
DEMOLIZIONE	0,41 m^2
SOVRASTRUTTURA STRADALE	
STRATO DI USURA	5,00 m
FRESATURA PAVIMENTAZIONE	5,00 m

Asse Asse A03c - Ripristino viabilità interna civico 2
SEZIONE N°: 6
QT. PROG.: 30,697
Progr. km: 10,117
Dist. prec.: 2,824
Dist. succ.: 2,824

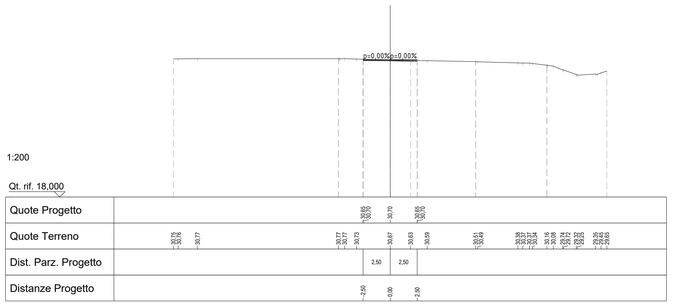

SCAVI E BONIFICHE	
DEMOLIZIONE	0,46 m^2
SOVRASTRUTTURA STRADALE	
STRATO DI USURA	5,00 m
FRESATURA PAVIMENTAZIONE	5,00 m

Asse Asse A03c - Ripristino viabilità interna civico 2
SEZIONE N°: 10
QT. PROG.: 30,669
Progr. km: 30,346
Dist. prec.: 5,346
Dist. succ.: 12,437

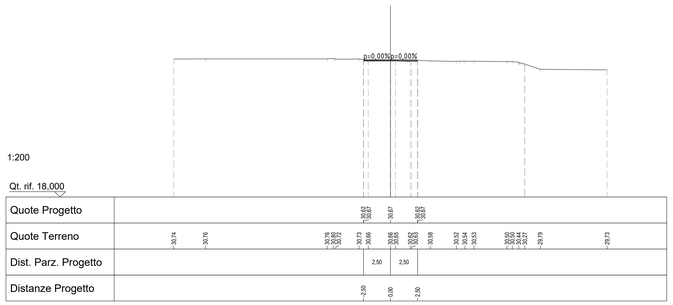

SCAVI E BONIFICHE	
DEMOLIZIONE	0,39 m^2
SOVRASTRUTTURA STRADALE	
STRATO DI USURA	5,00 m
FRESATURA PAVIMENTAZIONE	5,00 m

Asse Asse A03c - Ripristino viabilità interna civico 2
SEZIONE N°: 3
QT. PROG.: 30,730
Progr. km: 4,768
Dist. prec.: 2,333
Dist. succ.: 2,333

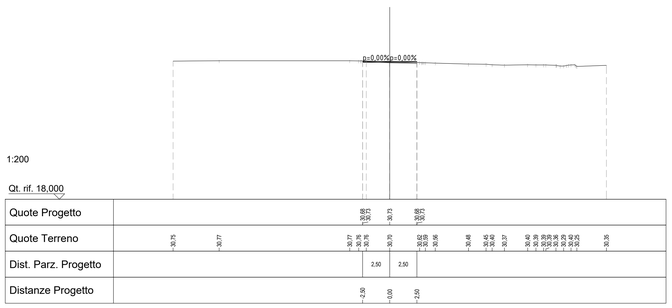

SCAVI E BONIFICHE	
DEMOLIZIONE	0,42 m^2
SOVRASTRUTTURA STRADALE	
STRATO DI USURA	5,00 m
FRESATURA PAVIMENTAZIONE	5,00 m

Asse Asse A03c - Ripristino viabilità interna civico 2
SEZIONE N°: 7
QT. PROG.: 30,679
Progr. km: 12,941
Dist. prec.: 2,824
Dist. succ.: 8,703

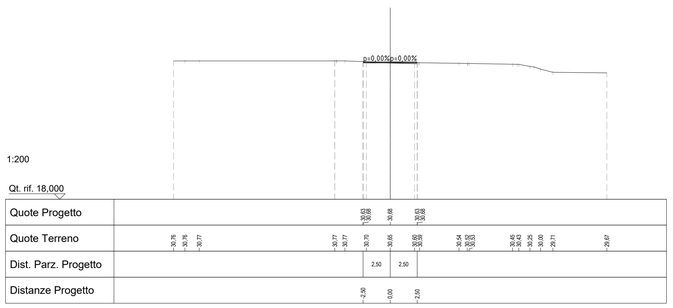

SCAVI E BONIFICHE	
DEMOLIZIONE	0,53 m^2
SOVRASTRUTTURA STRADALE	
STRATO DI USURA	5,00 m
FRESATURA PAVIMENTAZIONE	5,00 m

Asse Asse A03c - Ripristino viabilità interna civico 2
SEZIONE N°: 11
QT. PROG.: 30,700
Progr. km: 42,784
Dist. prec.: 12,437
Dist. succ.: 7,216

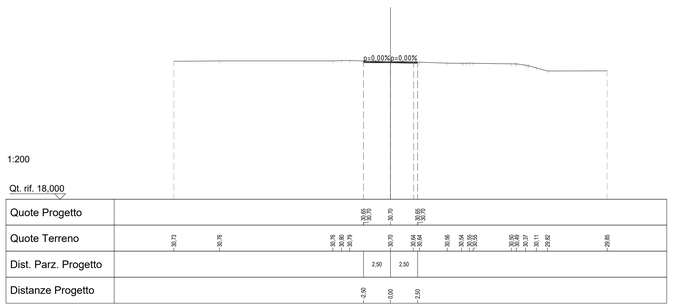

SCAVI E BONIFICHE	
DEMOLIZIONE	0,37 m^2
SOVRASTRUTTURA STRADALE	
STRATO DI USURA	5,00 m
FRESATURA PAVIMENTAZIONE	5,00 m

Asse Asse A03c - Ripristino viabilità interna civico 2
SEZIONE N°: 4
QT. PROG.: 30,716
Progr. km: 7,101
Dist. prec.: 2,333
Dist. succ.: 0,191

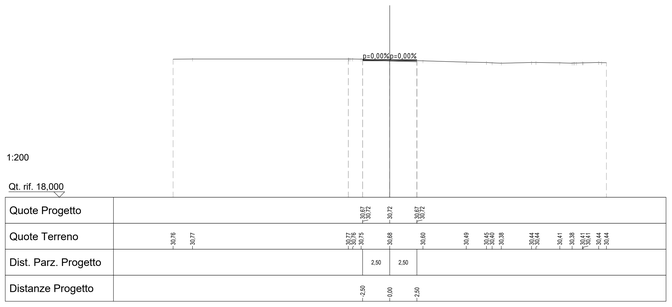

SCAVI E BONIFICHE	
DEMOLIZIONE	0,57 m^2
SOVRASTRUTTURA STRADALE	
STRATO DI USURA	5,00 m
FRESATURA PAVIMENTAZIONE	5,00 m

Asse Asse A03c - Ripristino viabilità interna civico 2
SEZIONE N°: 8
QT. PROG.: 30,656
Progr. km: 21,644
Dist. prec.: 8,703
Dist. succ.: 3,356

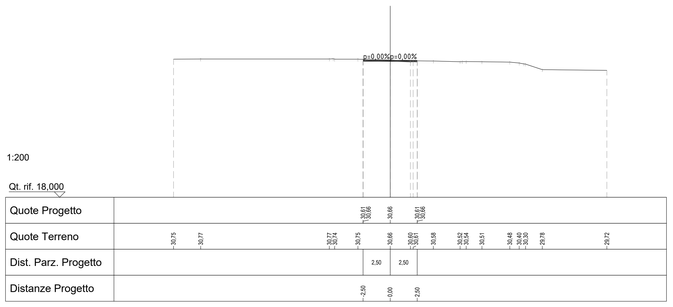

SCAVI E BONIFICHE	
DEMOLIZIONE	0,51 m^2
SOVRASTRUTTURA STRADALE	
STRATO DI USURA	5,00 m
FRESATURA PAVIMENTAZIONE	5,00 m

Asse Asse A03c - Ripristino viabilità interna civico 2
SEZIONE N°: 12
QT. PROG.: 30,708
Progr. km: 50,000
Dist. prec.: 7,216
Dist. succ.: 5,221

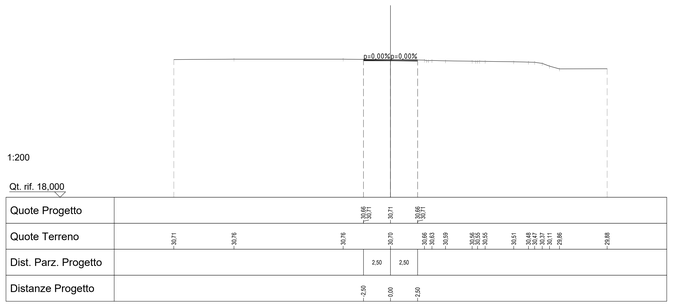

A4autostrada
Brescia| Verona| Vicenza| Padova

Autostrada Brescia Verona Vicenza Padova SpA
via Flavio Gioia, 71 , 37135 Verona
tel. +39 0458272222 Fax +39 0458200051
www.autobspd.it autobspd@autobspd.it direzione@pec.autobspd.it
FUNZIONE COSTRUZIONI AUTOSTRADALI

Member of CISQ Federation
RINA
CERTIFICO N.9105/0/O/OVI
ISO 9001 - ISO 14001
OHSAS 18001

Nuovo collegamento stradale tra la tangenziale sud di Vicenza e la viabilità ordinaria dei comuni di Arcugnano e Altavilla in provincia di Vicenza

PROGETTO DEFINITIVO

DATA	Febbraio 2022
CUP	091B07000410005
WBS	B26.ARCUGN

Responsabile Unico del Procedimento
Arch. Roberto Besco

AUTOSTRADA BRESCIA-VERONA-VICENZA-PADOVA S.p.A
Funzione Costruzioni Autostradali

Direttore di Esecuzione del Contratto
Arch. Mirco Panarotto

R.T.I.
VIA INGEGNERIA
NET ENGINEERING
HMR GROUP

Archeologo
Stefano TUZZATO

PROGETTISTA E RESPONSABILE INTEGRAZIONE TRA LE PRESTAZIONI SPECIALISTICHE: Ing. Francesco Nicchiarelli
CAPO PROGETTO: Ing. Umberto Lugli

ELABORATO **PROGETTO STRADALE**
PONTE SUL RETRONE E COLLEGAMENTO VIA S. AGOSTINO - Z.I. ARCUGNANO
Sezioni trasversali 9/10

SCALA 1:200
NOME FILE ARCUGN-VNHT-HGN-S0_ZZ-C500_2-DR-CH-0046

Project	Originator	Volume	Location	Type	Role	Number	Suitability	Revision
ARCUGN	VNHT	HGN	S0_ZZZZ00_Z	DR	CH	0046	D0S4	P01

Rev.	Data	Descrizione	Redazione	Controllo	Approvazione
P01	17.02.2022	Emissione	F. PRIA	U. LUGLI	F.NICCHIARELLI

IL PRESENTE DOCUMENTO NON POTRÀ ESSERE COPIATO, RIPRODOTTO O ALTRIMENTI PUBBLICATO, IN TUTTO O IN PARTE, SENZA IL CONSENSO SCRITTO DELLA AUTOSTRADA BS-VR-VI-PD S.P.A.. OGNI UTILIZZO NON AUTORIZZATO SARÀ PERSEGUITO A NORMA DI LEGGE.
THIS DOCUMENT MAY NOT BE COPIED, REPRODUCED OR PUBLISHED, EITHER IN PART OR IN ITS ENTIRETY, WITHOUT THE WRITTEN PERMISSION OF AUTOSTRADA BRESCIA-VERONA-VICENZA-PADOVA S.P.A., UNAUTHORIZED USE WILL BE PROSECUTED BY LAW.