SCAVI E BONIFICHE	
SCOTICO	0,25 m²
BONIFICA	0,50 m²
RILEVATI	
RIEMPIMENTO	0,50 m²
RILEVATO	0,47 m²
SOVRASTRUTTURA STRADALE	
STRATO DI USURA	1,25 m.
STRATO DI BINDER	1,25 m.
STRATO DI BASE	1,25 m.
FONDAZIONE IN MISTO GRANULARE	5,19 m²

Asse Asse A05 - Colegamento viabilità
SEZIONE N°: 1
QT. PROG.: 32,293
Progr. km: 0,000
Dist. succ.: 3,025

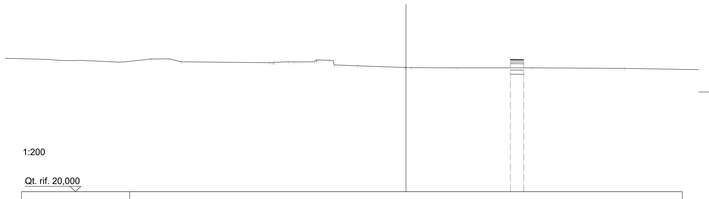

1:200

Qt. rif. 20,000

Quote Progetto	32,23	32,22
Quote Terreno	32,25 32,27 32,30 31,94 31,91 31,98 31,99 32,00 32,01 32,11 32,62 32,47 32,46 32,43 32,44 31,38	
Dist. Parz. Progetto	1,25	
Distanze Progetto	0,62 -10,87	

SCAVI E BONIFICHE	
DEMOLIZIONE	0,31 m²
SCOTICO	2,51 m²
BONIFICA	4,96 m²
SCAVO A GRADONI	1,00 m.
RILEVATI	
RIEMPIMENTO	5,25 m²
RILEVATO	1,59 m²
INERBIMENTO	5,71 m.
TERRENO VEGETALE	1,58 m²
SOVRASTRUTTURA STRADALE	
STRATO DI USURA	9,90 m.
STRATO DI BINDER	9,90 m.
STRATO DI BASE	9,90 m.
FONDAZIONE IN MISTO GRANULARE	1,48 m²
MURI	
MAGRONE	0,01 m²
MANUFATTI	
CORDOLO LATO SINISTRO	0,03 m²
CORDOLO LATO DESTRO	0,02 m²

Asse Asse A05 - Colegamento viabilità
SEZIONE N°: 5
QT. PROG.: 32,005
Progr. km: 17,835
Dist. prec.: 3,076
Dist. succ.: 7,746

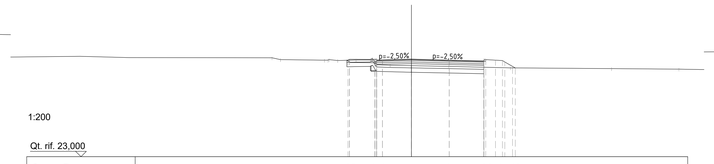

1:200

Qt. rif. 23,000

Quote Progetto	31,98 31,99 31,99 31,67 31,54 32,01 31,82 31,79 31,81 31,81 31,84 31,25
Quote Terreno	32,13 31,96 31,95 31,88 31,92 31,93 31,92 32,44 31,40 31,33 31,21 31,13
Dist. Parz. Progetto	2,37 0,50 2,67 3,49 3,19 0,91 0,50 0,71
Distanze Progetto	-1,88 -1,73 -1,37 -2,87 -0,00 -3,49 -0,88 -1,79 -2,19 -2,70 -3,33 -1,53 -1,53

SCAVI E BONIFICHE	
DEMOLIZIONE	1,09 m²
SCOTICO	4,18 m²
BONIFICA	7,42 m²
SCAVO A GRADONI	1,50 m.
RILEVATI	
RIEMPIMENTO	8,51 m²
RILEVATO	1,04 m²
INERBIMENTO	2,47 m.
TERRENO VEGETALE	1,11 m²
SOVRASTRUTTURA STRADALE	
STRATO DI USURA	30,58 m.
STRATO DI BINDER	30,58 m.
STRATO DI BASE	30,58 m.
FONDAZIONE IN MISTO GRANULARE	3,14 m²
MANUFATTI	
CORDOLO LATO DESTRO	0,02 m²

Asse Asse A05 - Colegamento viabilità
SEZIONE N°: 9
QT. PROG.: 31,898
Progr. km: 38,588
Dist. prec.: 3,339
Dist. succ.: 10,696

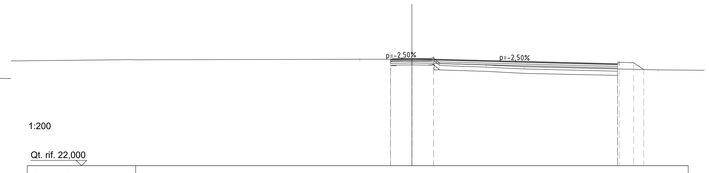

1:200

Qt. rif. 22,000

Quote Progetto	31,80 31,80 31,90 31,85 31,37 31,55 31,35 30,87
Quote Terreno	31,83 31,83 31,88 31,91 31,89 31,89 32,44 31,30 31,12 30,84
Dist. Parz. Progetto	1,96 2,00 16,97 1,35 0,93
Distanze Progetto	-1,87 -1,96 -1,37 -4,00 -2,00 13,87 15,12 16,47 -21,41

SCAVI E BONIFICHE	
DEMOLIZIONE	0,20 m²
SCOTICO	4,22 m²
BONIFICA	8,46 m²
SCAVO A GRADONI	5,00 m.
RILEVATI	
RIEMPIMENTO	8,65 m²
RILEVATO	7,33 m²
INERBIMENTO	2,71 m.
TERRENO VEGETALE	0,73 m²
SOVRASTRUTTURA STRADALE	
STRATO DI USURA	14,25 m.
STRATO DI BINDER	14,25 m.
STRATO DI BASE	14,25 m.
FONDAZIONE IN MISTO GRANULARE	2,14 m²
MURI	
MAGRONE	0,06 m²
MANUFATTI	
CORDOLO LATO SINISTRO	0,01 m²
CORDOLO LATO DESTRO	0,09 m²
PAVIMENTAZIONE COLLIPEDONALE / MARCIAPIEDE	
MASSETTO	4,00 m.
STRATO DI USURA MARCIAPIEDE	4,00 m.
FONDAZIONI MARCIAPIEDE	0,40 m²

Asse Asse A05 - Colegamento viabilità
SEZIONE N°: 2
QT. PROG.: 32,233
Progr. km: 3,025
Dist. prec.: 3,025
Dist. succ.: 7,064

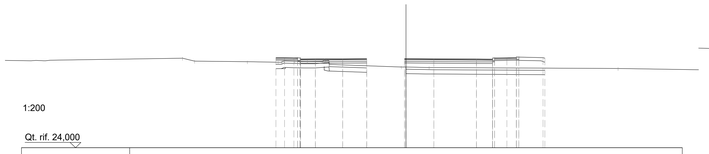

1:200

Qt. rif. 24,000

Quote Progetto	32,70 32,61 32,57 32,21 32,23 32,23 32,23 32,23 32,22 32,20 32,19 32,17 32,07 32,06
Quote Terreno	32,27 32,30 31,94 31,90 32,02 31,96 31,98 32,00 32,01 32,03 31,41 31,32
Dist. Parz. Progetto	1,37 2,53 2,21 3,48 2,56 3,94 1,49 2,43 2,22
Distanze Progetto	-0,74 -8,37 -6,84 -3,83 -0,15 0,00 -3,56 -5,00 -7,99 -10,42 -12,64 -12,81

SCAVI E BONIFICHE	
DEMOLIZIONE	0,36 m²
SCOTICO	3,91 m²
BONIFICA	7,60 m²
SCAVO A GRADONI	1,00 m.
RILEVATI	
RIEMPIMENTO	7,98 m²
RILEVATO	2,45 m²
INERBIMENTO	2,33 m.
TERRENO VEGETALE	0,88 m²
SOVRASTRUTTURA STRADALE	
STRATO DI USURA	19,42 m.
STRATO DI BINDER	19,41 m.
STRATO DI BASE	19,41 m.
FONDAZIONE IN MISTO GRANULARE	2,91 m²
MURI	
MAGRONE	0,02 m²
MANUFATTI	
CORDOLO LATO SINISTRO	0,03 m²
CORDOLO LATO DESTRO	0,02 m²

Asse Asse A05 - Colegamento viabilità
SEZIONE N°: 6
QT. PROG.: 31,962
Progr. km: 25,581
Dist. prec.: 7,746
Dist. succ.: 6,330



1:200

Qt. rif. 23,000

Quote Progetto	31,85 31,81 31,96 31,90 31,49 31,50 31,01
Quote Terreno	32,00 32,01 31,91 31,86 31,84 31,41 31,20 31,12 31,10
Dist. Parz. Progetto	2,23 2,46 14,38 1,42 0,57
Distanze Progetto	-2,23 -4,70 -0,00 -2,46 16,83 18,25 18,41 19,18

SCAVI E BONIFICHE	
DEMOLIZIONE	2,18 m²
SCOTICO	4,18 m²
BONIFICA	6,65 m²
SCAVO A GRADONI	5,50 m.
RILEVATI	
RIEMPIMENTO	8,83 m²
RILEVATO	3,91 m²
INERBIMENTO	2,70 m.
TERRENO VEGETALE	1,38 m²
SOVRASTRUTTURA STRADALE	
STRATO DI USURA	20,78 m.
STRATO DI BINDER	20,78 m.
STRATO DI BASE	20,78 m.
FONDAZIONE IN MISTO GRANULARE	3,12 m²
MANUFATTI	
CORDOLO LATO DESTRO	1,70 m²

Asse Asse A05 - Colegamento viabilità
SEZIONE N°: 10
QT. PROG.: 31,752
Progr. km: 49,284
Dist. prec.: 10,696
Dist. succ.: 2,164

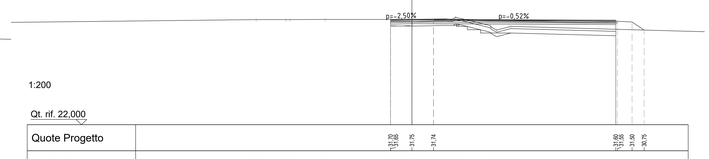

1:200

Qt. rif. 22,000

Quote Progetto	31,80 31,80 31,90 31,75 31,74 31,60 31,65 31,50 30,75
Quote Terreno	31,71 31,72 31,72 31,72 31,72 31,72 31,71 31,75 31,74 31,77 31,77 31,80 31,15 30,74 31,08
Dist. Parz. Progetto	1,97 2,00 16,81 1,35 1,12
Distanze Progetto	-1,97 -3,97 -5,97 -7,97 -9,97 -11,94 -13,94 -15,94 -17,94 -19,94 -21,94 -23,94 -25,94 -27,94 -29,94 -31,94 -33,94 -35,94 -37,94 -39,94 -41,94 -43,94 -45,94 -47,94 -49,94 -51,94 -53,94 -55,94 -57,94 -59,94 -61,94 -63,94 -65,94 -67,94 -69,94 -71,94 -73,94 -75,94 -77,94 -79,94 -81,94 -83,94 -85,94 -87,94 -89,94