Asse Asse A02 - Viale Sant'Agostino nord
SEZIONE N°: 1
QT. PROG.: 32,293
Progr. km: 0,000
Dist. succ.: 3,010

| SCAVI E BONIFICHE | |
|---|---|
| DEMOLIZIONE PAVIMENTAZIONE | 0,10 m² |
| RILEVATI | |
| RILEVATO | 0,16 m² |
| SOVRASTRUTTURA STRADALE | |
| STRATO DI USURA | 0,18 m |
| STRATO DI BINDER | 0,19 m |
| STRATO DI BASE | 0,19 m |
| FONDAZIONE IN MISTO GRANULARE | 0,03 m² |

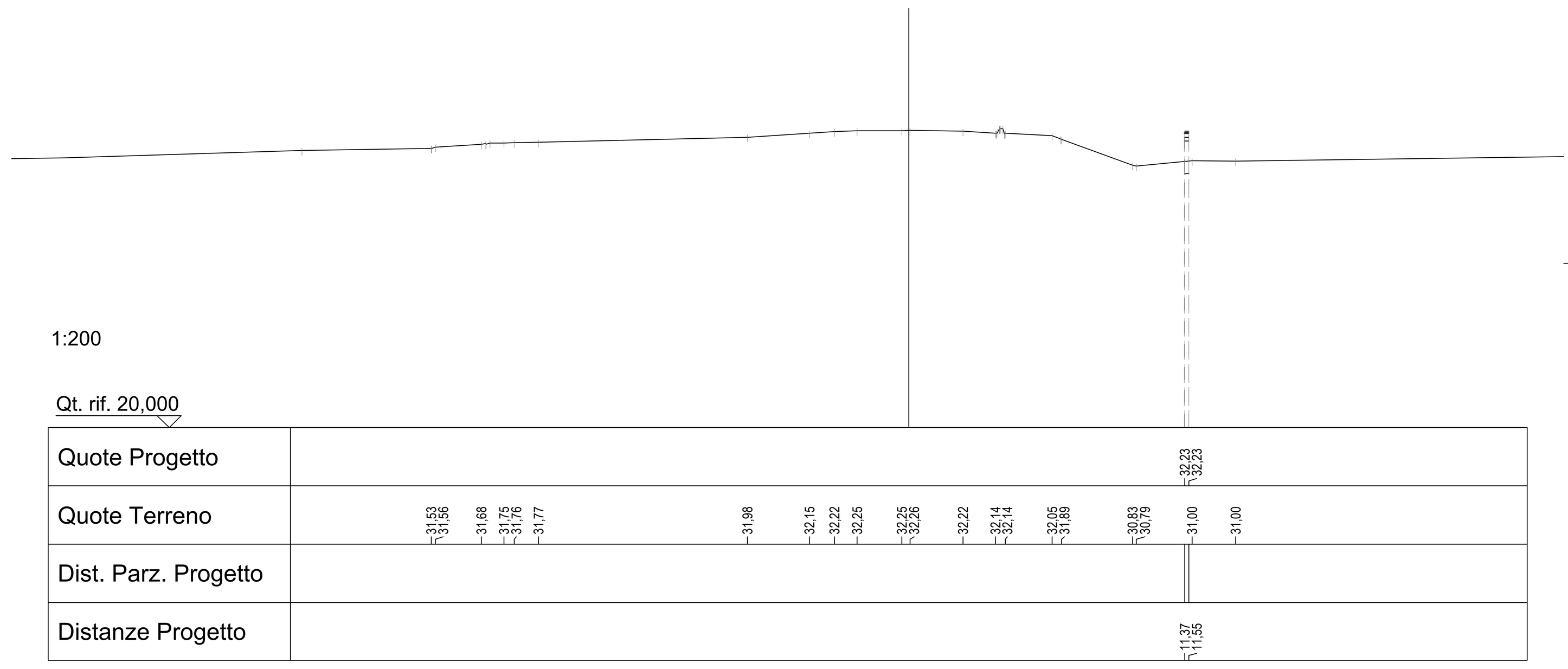


Asse Asse A02 - Viale Sant'Agostino nord
SEZIONE N°: 2
QT. PROG.: 32,233
Progr. km: 3,010
Dist. prec.: 3,010
Dist. succ.: 16,990

| SCAVI E BONIFICHE | |
|---|---|
| DEMOLIZIONE | 0,00 m² |
| SCOTICO | 1,50 m² |
| BONIFICA | 3,04 m² |
| DEMOLIZIONE PAVIMENTAZIONE | 8,32 m² |
| RILEVATI | |
| RIEMPIMENTO | 3,04 m² |
| RILEVATO | 5,66 m² |
| INERBIMENTO | 1,54 m |
| TERRENO VEGETALE | 0,19 m² |
| SOVRASTRUTTURA STRADALE | |
| STRATO DI USURA | 17,52 m |
| STRATO DI BINDER | 17,52 m |
| STRATO DI BASE | 17,52 m |
| FONDAZIONE IN MISTO GRANULARE | 2,63 m² |
| MURI | |
| MAGRONE | 0,09 m² |
| MANUFATTI | |
| CORDOLO LATO SINISTRO | 0,14 m² |
| CORDOLO LATO DESTRO | 0,07 m² |
| PAVIMENTAZIONE CICLOPEDONALE / MARCIAPIEDE | |
| STRATO DI USURA CICLABILE | 6,03 m |
| MASSETTO | 6,03 m |
| FONDAZIONE CICLABILE | 0,60 m² |

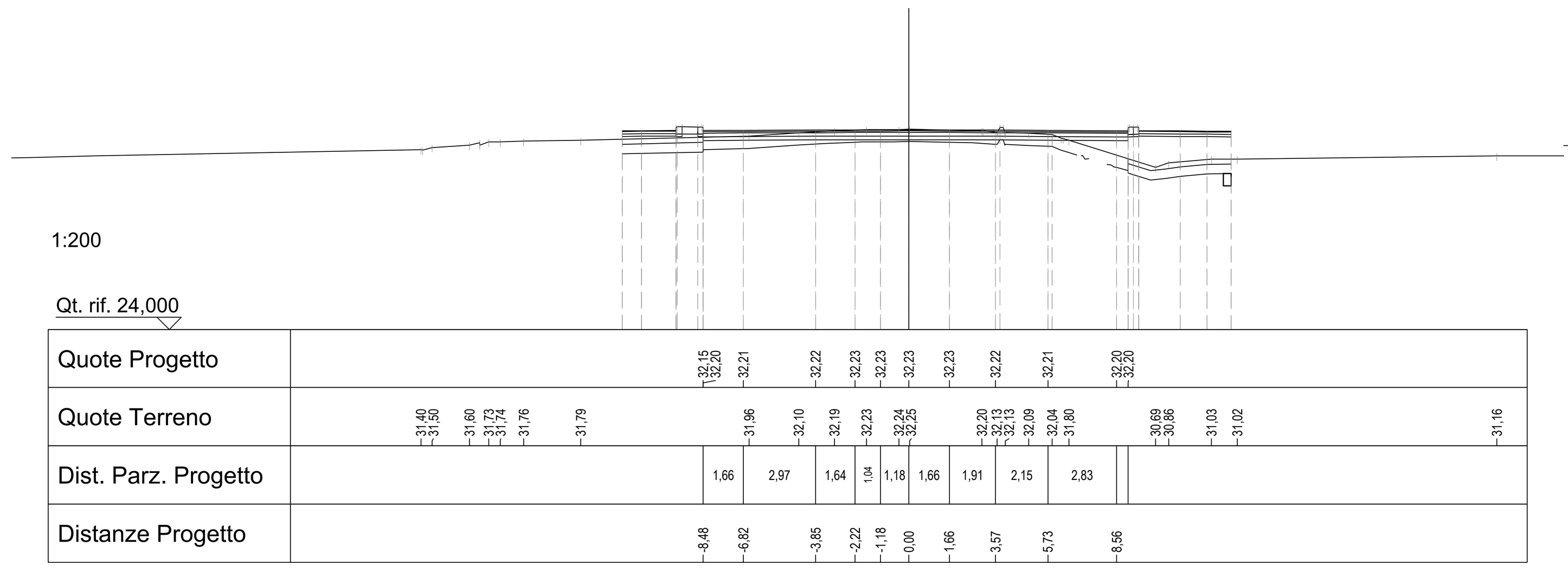


Asse Asse A02 - Viale Sant'Agostino nord
SEZIONE N°: 3
QT. PROG.: 32,195
Progr. km: 20,000
Dist. prec.: 16,990
Dist. succ.: 4,319

| SCAVI E BONIFICHE | |
|---|---|
| DEMOLIZIONE | 0,14 m² |
| SCOTICO | 1,43 m² |
| BONIFICA | 2,85 m² |
| DEMOLIZIONE PAVIMENTAZIONE | 3,65 m² |
| RILEVATI | |
| RIEMPIMENTO | 2,87 m² |
| RILEVATO | 0,00 m² |
| INERBIMENTO | 3,38 m |
| TERRENO VEGETALE | 0,46 m² |
| SOVRASTRUTTURA STRADALE | |
| STRATO DI USURA | 7,36 m |
| STRATO DI BINDER | 7,36 m |
| STRATO DI BASE | 7,36 m |
| FONDAZIONE IN MISTO GRANULARE | 1,10 m² |
| MURI | |
| MAGRONE | 0,00 m² |
| MANUFATTI | |
| CORDOLO LATO SINISTRO | 0,07 m² |
| PAVIMENTAZIONE CICLOPEDONALE / MARCIAPIEDE | |
| STRATO DI USURA CICLABILE | 2,49 m |
| MASSETTO | 3,99 m |
| FONDAZIONE CICLABILE | 0,25 m² |
| STRATO DI USURA MARCIAPIEDE | 1,50 m |
| FONDAZIONE MARCIAPIEDE | 0,15 m² |

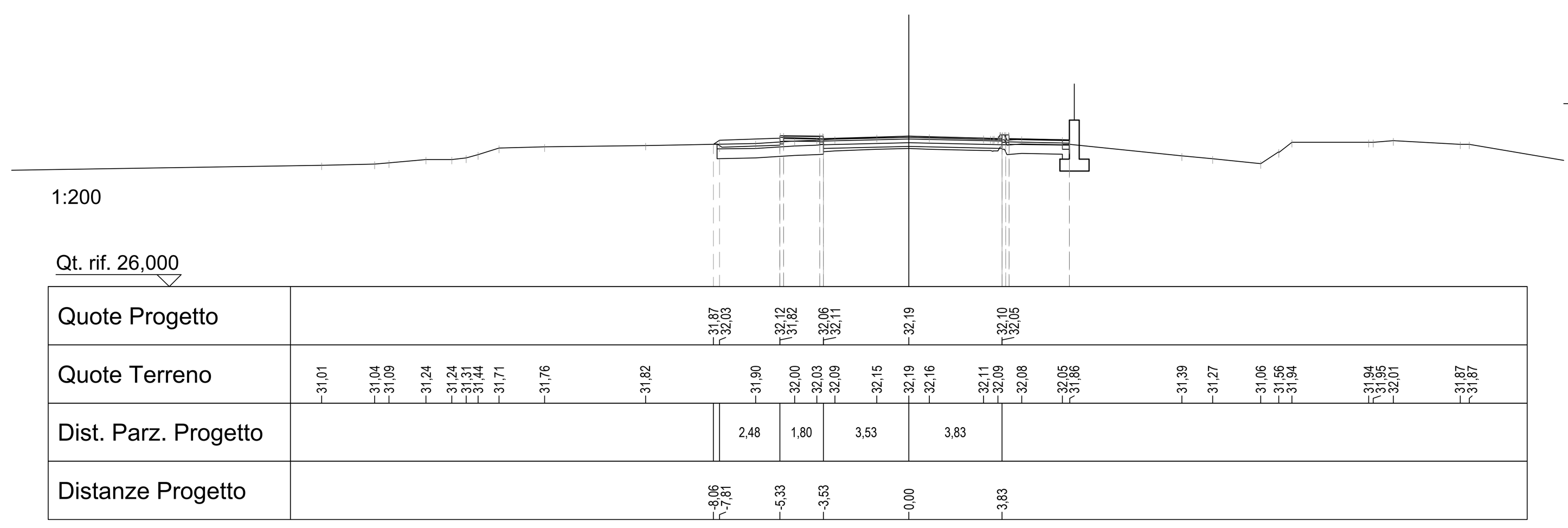


Asse Asse A02 - Viale Sant'Agostino nord
SEZIONE N°: 4
QT. PROG.: 32,176
Progr. km: 24,319
Dist. prec.: 4,319
Dist. succ.: 15,681

| SCAVI E BONIFICHE | |
|---|---|
| DEMOLIZIONE | 0,11 m² |
| SCOTICO | 1,24 m² |
| BONIFICA | 2,37 m² |
| DEMOLIZIONE PAVIMENTAZIONE | 3,59 m² |
| RILEVATI | |
| RIEMPIMENTO | 2,48 m² |
| INERBIMENTO | 2,18 m |
| TERRENO VEGETALE | 0,25 m² |
| SOVRASTRUTTURA STRADALE | |
| STRATO DI USURA | 7,19 m |
| STRATO DI BINDER | 7,19 m |
| STRATO DI BASE | 7,19 m |
| FONDAZIONE IN MISTO GRANULARE | 1,08 m² |
| MANUFATTI | |
| CORDOLO LATO SINISTRO | 0,07 m² |
| CORDOLO LATO DESTRO | 0,09 m² |
| PAVIMENTAZIONE CICLOPEDONALE / MARCIAPIEDE | |
| STRATO DI USURA CICLABILE | 2,37 m |
| MASSETTO | 3,87 m |
| FONDAZIONE CICLABILE | 0,24 m² |
| STRATO DI USURA MARCIAPIEDE | 1,50 m |
| FONDAZIONE MARCIAPIEDE | 0,15 m² |

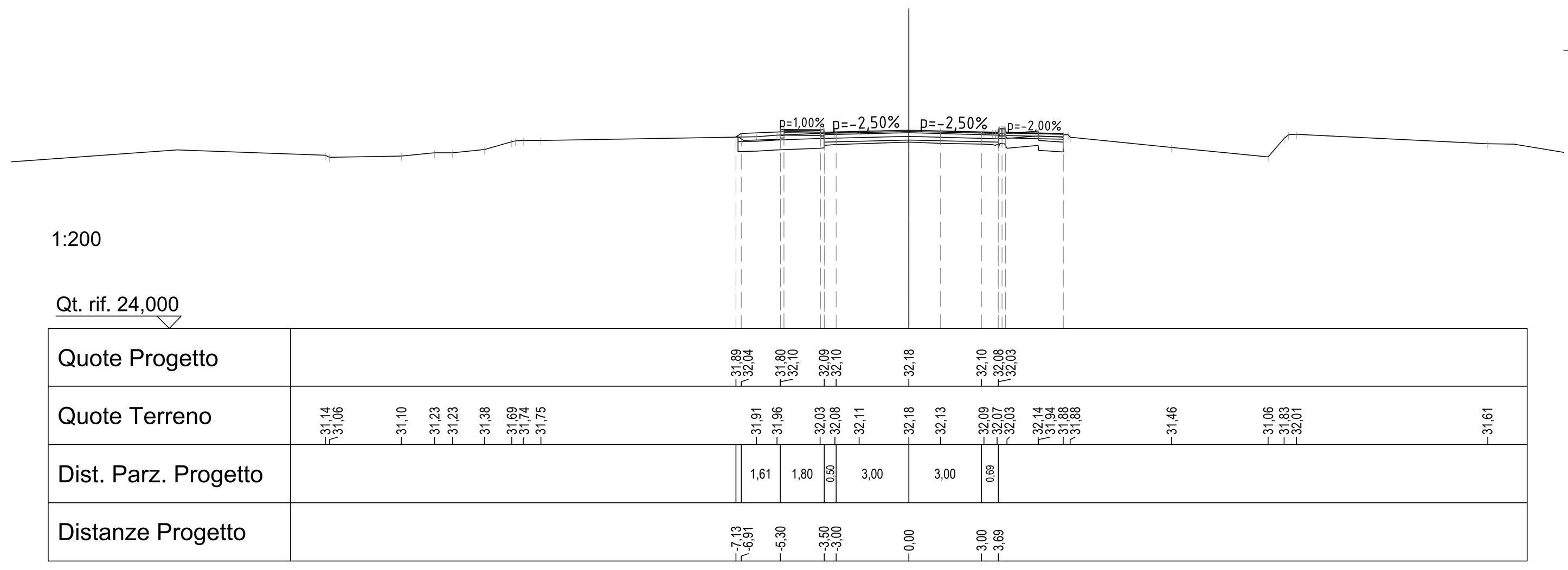


Asse Asse A02 - Viale Sant'Agostino nord
SEZIONE N°: 5
QT. PROG.: 32,113
Progr. km: 40,000
Dist. prec.: 15,681
Dist. succ.: 10,978

| SCAVI E BONIFICHE | |
|---|---|
| DEMOLIZIONE | 0,00 m² |
| SCOTICO | 0,36 m² |
| BONIFICA | 0,72 m² |
| DEMOLIZIONE PAVIMENTAZIONE | 3,61 m² |
| RILEVATI | |
| RIEMPIMENTO | 0,72 m² |
| RILEVATO | 0,04 m² |
| SOVRASTRUTTURA STRADALE | |
| STRATO DI USURA | 7,23 m |
| STRATO DI BINDER | 7,22 m |
| STRATO DI BASE | 7,22 m |
| FONDAZIONE IN MISTO GRANULARE | 1,08 m² |
| MURI | |
| MAGRONE | 0,01 m² |
| MANUFATTI | |
| CORDOLO LATO SINISTRO | 0,07 m² |
| PAVIMENTAZIONE CICLOPEDONALE / MARCIAPIEDE | |
| MASSETTO | 1,50 m |
| STRATO DI USURA MARCIAPIEDE | 1,50 m |
| FONDAZIONE MARCIAPIEDE | 0,15 m² |

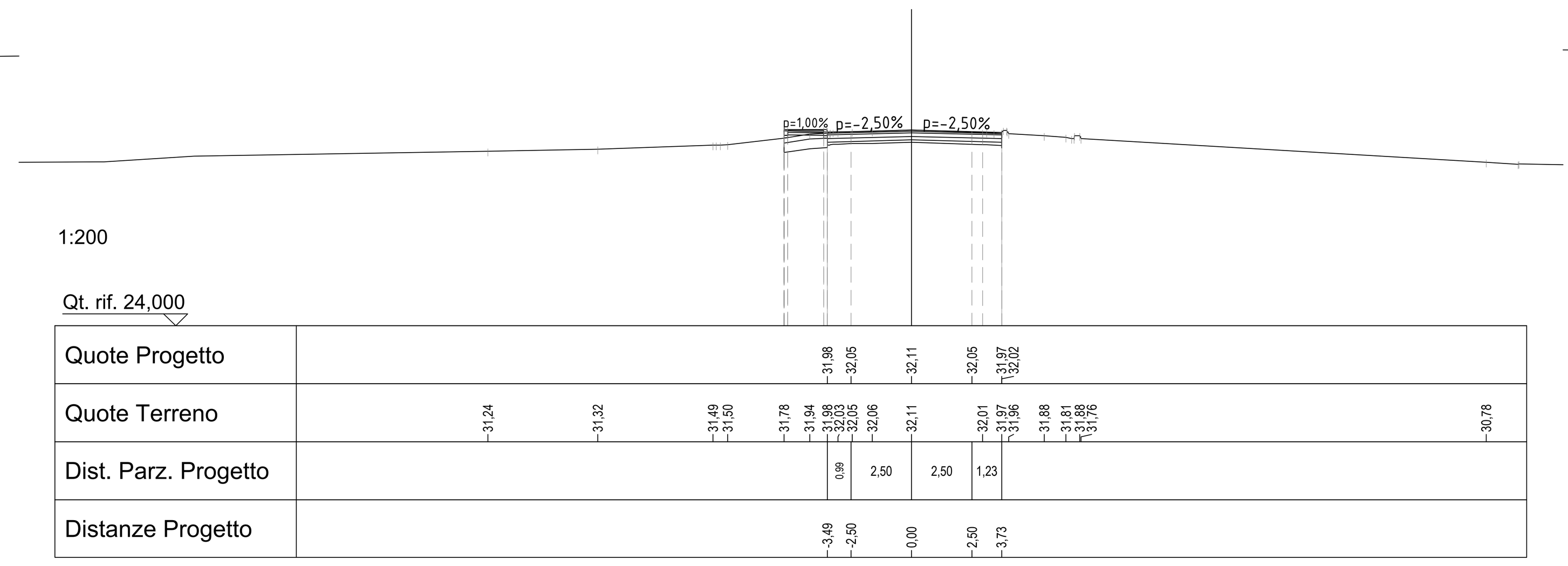


Asse Asse A02 - Viale Sant'Agostino nord
SEZIONE N°: 6
QT. PROG.: 32,072
Progr. km: 50,978
Dist. prec.: 10,978
Dist. succ.: 3,268

| SCAVI E BONIFICHE | |
|---|---|
| DEMOLIZIONE | 0,01 m² |
| SCOTICO | 0,36 m² |
| BONIFICA | 0,71 m² |
| DEMOLIZIONE PAVIMENTAZIONE | 3,42 m² |
| RILEVATI | |
| RIEMPIMENTO | 0,72 m² |
| RILEVATO | 0,02 m² |
| SOVRASTRUTTURA STRADALE | |
| STRATO DI USURA | 6,85 m |
| STRATO DI BINDER | 6,84 m |
| STRATO DI BASE | 6,84 m |
| FONDAZIONE IN MISTO GRANULARE | 1,03 m² |
| MURI | |
| MAGRONE | 0,01 m² |
| MANUFATTI | |
| CORDOLO LATO SINISTRO | 0,07 m² |
| PAVIMENTAZIONE CICLOPEDONALE / MARCIAPIEDE | |
| MASSETTO | 1,50 m |
| STRATO DI USURA MARCIAPIEDE | 1,50 m |
| FONDAZIONE MARCIAPIEDE | 0,15 m² |




Asse Asse A02 - Viale Sant'Agostino nord
SEZIONE N°: 7
QT. PROG.: 32,061
Progr. km: 54,246
Dist. prec.: 3,268
Dist. succ.: 3,268

| SCAVI E BONIFICHE | |
|---|---|
| DEMOLIZIONE | 0,00 m² |
| SCOTICO | 0,36 m² |
| BONIFICA | 0,72 m² |
| DEMOLIZIONE PAVIMENTAZIONE | 3,37 m² |
| RILEVATI | |
| RIEMPIMENTO | 0,72 m² |
| RILEVATO | 0,09 m² |
| SOVRASTRUTTURA STRADALE | |
| STRATO DI USURA | 6,73 m |
| STRATO DI BINDER | 6,73 m |
| STRATO DI BASE | 6,73 m |
| FONDAZIONE IN MISTO GRANULARE | 1,01 m² |
| MURI | |
| MAGRONE | 0,01 m² |
| MANUFATTI | |
| CORDOLO LATO SINISTRO | 0,07 m² |
| PAVIMENTAZIONE CICLOPEDONALE / MARCIAPIEDE | |
| MASSETTO | 1,50 m |
| STRATO DI USURA MARCIAPIEDE | 1,50 m |
| FONDAZIONE MARCIAPIEDE | 0,15 m² |

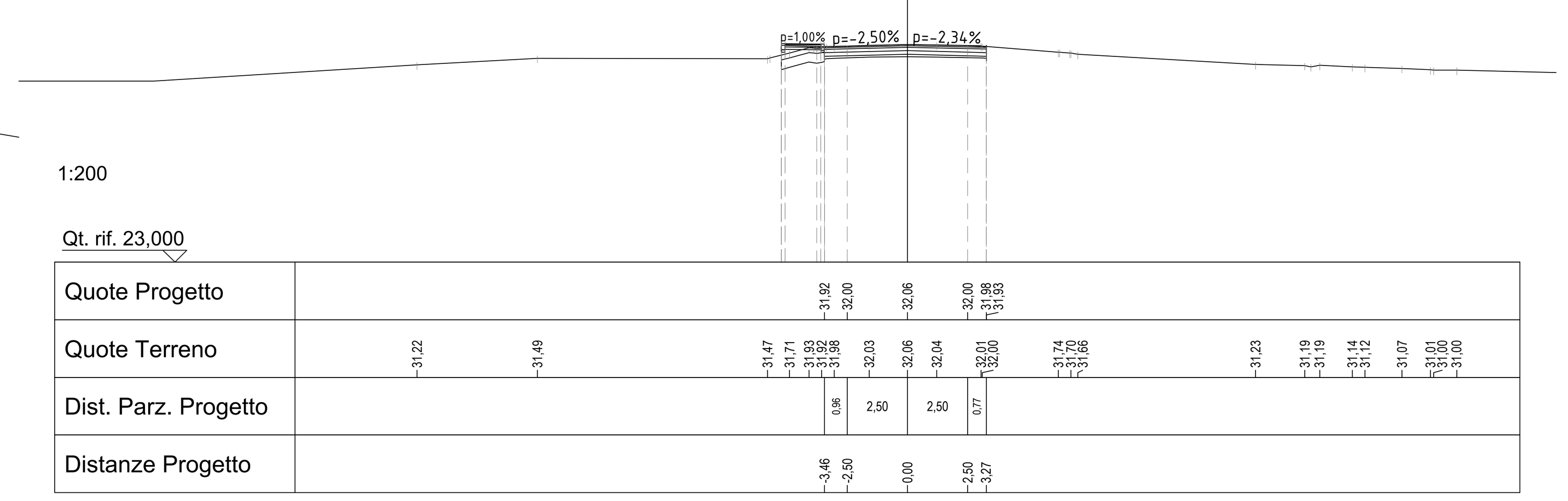


Asse Asse A02 - Viale Sant'Agostino nord
SEZIONE N°: 8
QT. PROG.: 32,053
Progr. km: 57,513
Dist. prec.: 3,268
Dist. succ.: 3,487

| SCAVI E BONIFICHE | |
|---|---|
| DEMOLIZIONE | 0,77 m² |
| SOVRASTRUTTURA STRADALE | |
| STRATO DI USURA | 6,62 m |
| FRESATURA PAVIMENTAZIONE | 6,62 m |

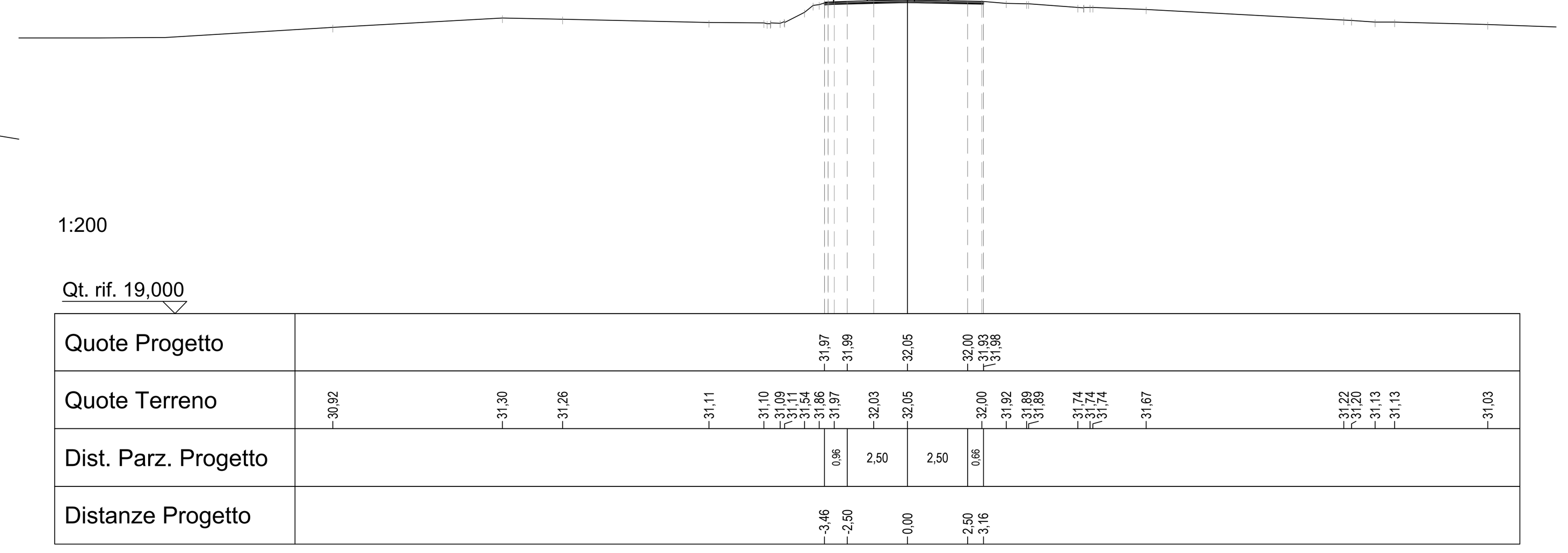


Asse Asse A02 - Viale Sant'Agostino nord
SEZIONE N°: 9
QT. PROG.: 32,047
Progr. km: 61,000
Dist. prec.: 3,487

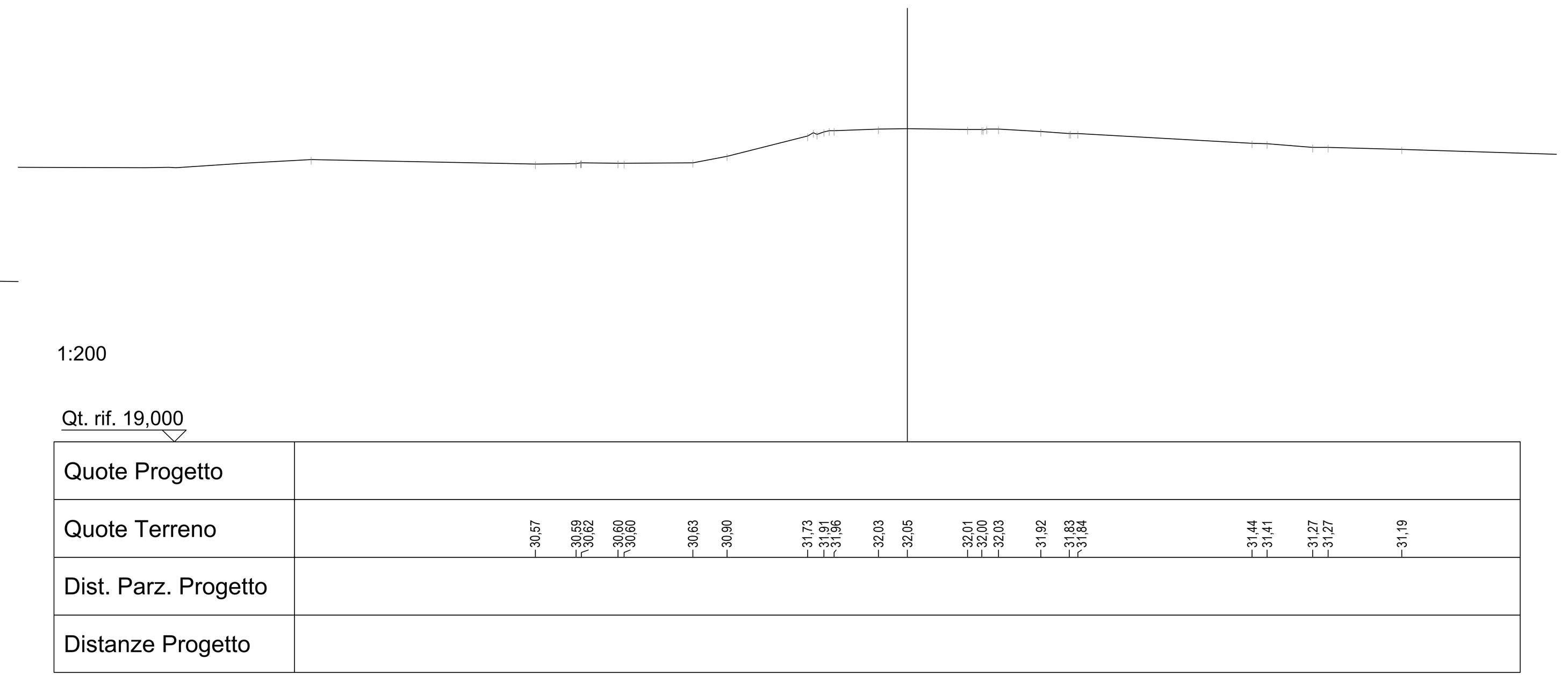


A4autostrada
Brescia| Verona| Vicenza| Padova

*Autostrada Brescia Verona Vicenza Padova SpA*
*via Flavio Gioia, 71 37135 Verona*
*tel. +39 0458272222 Fax +39 0458200051*
*www.autobspd.it autobspd@autobspd.it direzione@pec.autobspd.it*
*FUNZIONE COSTRUZIONI AUTOSTRADALI*

Member of CISQ Federation – RINA – CERTIFIED MANAGEMENT SYSTEM ISO 9001 - ISO 14001 ISO 45001

# Nuovo collegamento stradale tra la tangenziale sud di Vicenza e la viabilità ordinaria dei comuni di Arcugnano e Altavilla in provincia di Vicenza

## PROGETTO DEFINITIVO

| DATA | Febbraio 2022 |
|---|---|
| CUP | G91B07000410005 |
| WBS | B26.ARCUGN |

Responsabile Unico del Procedimento – Arch. Roberto Beaco
AUTOSTRADA BRESCIA-VERONA-VICENZA-PADOVA S.p.A – Funzione Costruzioni Autostradali
Direttore di Esecuzione del Contratto – Arch. Mirco Panarotto

R.T.I. ViA INGEGNERIA – NET ENGINEERING – HMR INGEGNERIA E SERVIZI
Archeologo – Stefano TUZZATO

PROGETTISTA E RESPONSABILE INTEGRAZIONE TRA LE PRESTAZIONI SPECIALISTICHE: Ing. Francesco Nicchiarelli
CAPO PROGETTO: Ing. Umberto Lugli

ELABORATO: PROGETTO STRADALE
PONTE SUL RETRONE E COLLEGAMENTO VIA S. AGOSTINO - Z.I. ARCUGNANO
Sezioni trasversali 5/10

SCALA: 1:200
NOME FILE: ARCUGN-VNHT-HGN-S0_ZZ-CS00_Z-DR-CH-0038

| Project | Originator | Volume | Location | Type | Role | Number | Suitability | Revision |
|---|---|---|---|---|---|---|---|---|
| ARCUGN | VNHT | HGN | S0_ZZZZ00_Z | DR | CH | 0042 | D00S4 | P01 |

| Rev. | Data | Descrizione | Redazione | Controllo | Approvazione |
|---|---|---|---|---|---|
| P01 | 17-02-2022 | Emissione | F. PIVA | U. LUGLI | F.NICCHIARELLI |

IL PRESENTE DOCUMENTO NON POTRA' ESSERE COPIATO, RIPRODOTTO O ALTRIMENTI PUBBLICATO, IN TUTTO O IN PARTE, SENZA IL CONSENSO SCRITTO DELLA AUTOSTRADA BS-VR-VI-PD S.P.A.. OGNI UTILIZZO NON AUTORIZZATO SARA' PERSEGUITO A NORMA DI LEGGE.
THIS DOCUMENT MAY NOT BE COPIED, REPRODUCED OR PUBLISHED, EITHER IN PART OR IN ITS ENTIRETY, WITHOUT THE WRITTEN PERMISSION OF AUTOSTRADA BRESCIA-VERONA-VICENZA-PADOVA S.P.A.. UNAUTHORIZED USE WILL BE PROSECUTE BY LAW.