

SCAVI E BONIFICHE
DEMOLIZIONE
BONIFICAZIONE STRADALE
STRATO DI USURA

Asse Rampa RA01 - Collegamento Vicenza  
 SEZIONE N° 1  
 QT. PROG.: 33.233  
 Progr. km. 56.273  
 Dist. prec.: 3.982

1:200

Qt. rif. 24.000

Quote Progetto
Quote Terreno
Dist. Parz. Progetto
Distanze Progetto

SCAVI E BONIFICHE
DEMOLIZIONE
BONIFICAZIONE STRADALE
STRATO DI USURA

Asse Rampa RA01 - Collegamento Vicenza  
 SEZIONE N° 2  
 QT. PROG.: 33.941  
 Progr. km. 60.235  
 Dist. prec.: 3.982

1:200

Qt. rif. 24.000

Quote Progetto
Quote Terreno
Dist. Parz. Progetto
Distanze Progetto

SCAVI E BONIFICHE
DEMOLIZIONE
BONIFICAZIONE STRADALE
STRATO DI USURA

Asse Rampa RA01 - Collegamento Vicenza  
 SEZIONE N° 3  
 QT. PROG.: 33.957  
 Progr. km. 60.235  
 Dist. prec.: 5.047

1:200

Qt. rif. 24.000

Quote Progetto
Quote Terreno
Dist. Parz. Progetto
Distanze Progetto

SCAVI E BONIFICHE
DEMOLIZIONE
SCOTICO
BONIFICA
SCAVI A GRADONI
RIEPIANTI
RIEMPIMENTO
RIEPIANTO
RIEPIANTO
TERRENO VEGETALE
BONIFICAZIONE STRADALE
STRATO DI USURA TIPO SMA
STRATO DI USURA
STRATO DI BASE
FONDAZIONE IN BLENTO CEMENTATO
MURS
MAGNONE
MANIFATTI
CORRICOLO LATO SINISTRO
CORRICOLO LATO DESTRO

Asse Rampa RA01 - Collegamento Vicenza  
 SEZIONE N° 4  
 QT. PROG.: 33.959  
 Progr. km. 63.904  
 Dist. prec.: 18.622

1:200

Qt. rif. 28.000

Quote Progetto
Quote Terreno
Dist. Parz. Progetto
Distanze Progetto

SCAVI E BONIFICHE
DEMOLIZIONE
SCOTICO
BONIFICA
SCAVI A GRADONI
RIEPIANTI
RIEMPIMENTO
RIEPIANTO
TERRENO VEGETALE
BONIFICAZIONE STRADALE
STRATO DI USURA TIPO SMA
STRATO DI USURA
STRATO DI BASE
FONDAZIONE IN BLENTO CEMENTATO
MURS
MAGNONE
MANIFATTI
CORRICOLO LATO SINISTRO
CORRICOLO LATO DESTRO

Asse Rampa RA01 - Collegamento Vicenza  
 SEZIONE N° 5  
 QT. PROG.: 33.922  
 Progr. km. 54.431  
 Dist. prec.: 13.528

1:200

Qt. rif. 28.000

Quote Progetto
Quote Terreno
Dist. Parz. Progetto
Distanze Progetto

SCAVI E BONIFICHE
DEMOLIZIONE
SCOTICO
BONIFICA
SCAVI A GRADONI
RIEPIANTI
RIEMPIMENTO
RIEPIANTO
TERRENO VEGETALE
BONIFICAZIONE STRADALE
STRATO DI USURA TIPO SMA
STRATO DI USURA
STRATO DI BASE
FONDAZIONE IN BLENTO CEMENTATO
MURS
MAGNONE
MANIFATTI
CORRICOLO LATO SINISTRO
CORRICOLO LATO DESTRO

Asse Rampa RA01 - Collegamento Vicenza  
 SEZIONE N° 6  
 QT. PROG.: 33.972  
 Progr. km. 58.302  
 Dist. prec.: 3.973

1:200

Qt. rif. 26.000

Quote Progetto
Quote Terreno
Dist. Parz. Progetto
Distanze Progetto


SCAVI E BONIFICHE
DEMOLIZIONE
SCOTICO
BONIFICA
SCAVI A GRADONI
RIEPIANTI
RIEMPIMENTO
RIEPIANTO
TERRENO VEGETALE
BONIFICAZIONE STRADALE
STRATO DI USURA TIPO SMA
STRATO DI USURA
STRATO DI BASE
FONDAZIONE IN BLENTO CEMENTATO
MURS
MAGNONE
MANIFATTI
CORRICOLO LATO SINISTRO
CORRICOLO LATO DESTRO

Asse Rampa RA01 - Collegamento Vicenza  
 SEZIONE N° 7  
 QT. PROG.: 33.972  
 Progr. km. 60.313  
 Dist. prec.: 0.011


1:200

Qt. rif. 26.000

Quote Progetto
Quote Terreno
Dist. Parz. Progetto
Distanze Progetto



Autostrada Brescia Verona Vicenza Padova SpA  
 Via F.lli. D'Adda, 1 - 37139 Verona  
 Tel. +39 045727222 Fax +39 0457200011  
 www.a4autostrada.it - a4autostrada@autostrade.it - info@autostrade.it







## Nuovo collegamento stradale tra la tangenziale sud di Vicenza e la viabilità ordinaria dei comuni di Arcugnano e Altavilla in provincia di Vicenza

**PROGETTO DEFINITIVO**

Responsible Unico del Procedimento: **AUTOSTRADA BRESCIA-VERONA-VICENZA-PADOVA S.p.A**  
 Arch. Roberto Becco

DATA: Febbraio 2022  
 CUP: C91807000410005  
 WBS: E06-ARCUA

Funzione: Direttore di Esecuzione del Contratto  
 Arch. Mirco Panarotto

PROGETTISTA E RESPONSABILE INTEGRAZIONE TRA LE PRESTAZIONI SPECIALISTICHE: Ing. Francesco Nicchiarelli  
 CAPOPROGETTO: Ing. Umberto Lugli

ELABORATO: **PROGETTO STRADALE**  
 NUOVA VIABILITA' CASELLO VI OVEST E PONTE SUL RETRONE  
 Sezioni trasversali 6/9

SCALA: 1:200  
 NOME FILE: M2024-001-103-012-036-2-08-01-024

Project	Originator	Volume	Location	Type	Role	Number	Suitability	Revision
ARCUGNI	VNHI	HGN	SO	ZZZZ	00	LZ	DR	CH
Rev.	Data	Descrizione		Redazione	Controllo	Approvazione		
1/1	17.02.2022	Emissione		F. PIVA	S. LISI	F. ACCIARI		

Il presente documento è proprietà esclusiva di A4 Autostrade S.p.A. e non può essere riprodotto o diffuso senza permesso scritto dalla A4 Autostrade S.p.A. È vietata espressamente la ristampa o l'uso non autorizzato senza permesso scritto dalla A4 Autostrade S.p.A.