


CODICE
SCREENING

A	2
---	---



IL DIRETTORE GENERALE
DOTT. ING. MARCO BACCHIN



COMUNE DI
BASSANO DEL GRAPPA

**ADEGUAMENTO NORMATIVO E
FUNZIONALE DEL POLO RIFIUTI DI
BASSANO DEL GRAPPA (VI)
(P592)**

PROGETTO PRELIMINARE

B P.I. - PTCP - PTRC - SIC - ZPS
PLANIMETRIA CATASTALE

Progettazione: ETRA S.p.A.

Responsabile Settore Ingegneria

Ing. Alberto Liberatore

REV.	00			
ESEGUITO: Ing. Giorgio Zattarin		Data	Cod. ATO	
CAPO COMMESSA: Ing. Giorgio Zattarin		Giugno 2014	P592	P592S00BP00R0
CONTROLLATO: Responsabile PDLI Ing. Enrico Scoffone				
APPROVATO: Responsabile ING Ing. Alberto Liberatore				



ETRA S.p.A. - Energia Territorio Risorse Ambientali
L.go Parolini n°82B - 36061 Bassano del Grappa (VI) - Tel. 049 8098000 Fax 049 8098001
Sede operativa di Cittadella (PD), Via del Telarolo n° 9
Internet: www.etraspa.it e-mail: info@etraspa.it

ETRA S.p.A. si riserva la proprietà del disegno, vietandone la riproduzione e la divulgazione senza autorizzazione ai sensi delle leggi vigenti

Estratto del P.I “VINCOLI” della zona interessata dagli interventi di progetto

dott. Stefano Cimatti
 Sindaco

dott. Adriano Ferraro
 Progettista

Servizio Pianificazione Urbanistica e Cartografica di Piano
 Gruppo di lavoro comunale






PI 2011 PIANOREGOLATORE COMUNALE - PIANO DEGLI INTERVENTI

CITTA' DI BASSANO DEL GRAPPA - VI

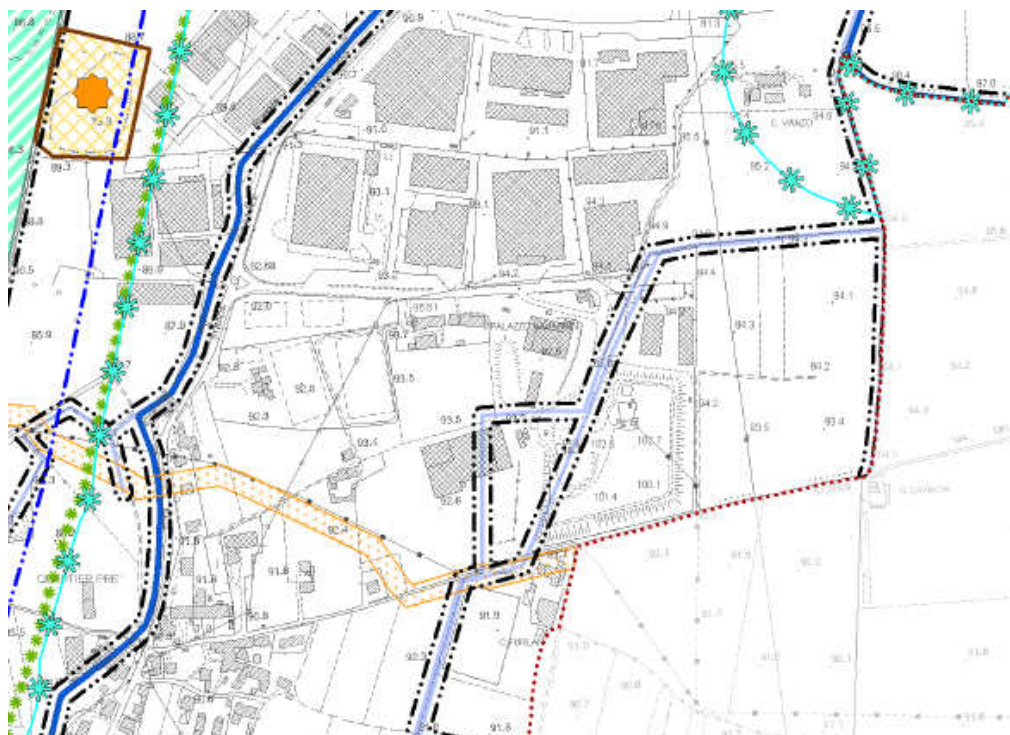
Quadro riiepilogativo dei vincoli e delle invarianze di PAT
 Elaborato adeguato alla D.C.C. di approvazione n. 9 del 01/03/2012
 ELABORAZIONE SU PIATTAFORMA GIS REGIONALE
 marzo 2012

1v
 scala 1:10000
 TAVOLA

LEGENDA

	Fasce di tutela dei corsi d'acqua di pregio ambientale	Art. 3 punti 3 e 4.6 P.M.A.
	Corsi d'acqua minori	Art. 3 punti 3 e 4.2b P.M.A.
	Ambito del Brenta - corridoio principale (SIC/ZPS)	Art. 3 punti 3 e 4.2a P.M.A. Artt. 43.57 N.T.O.
	Metanodotto SNAM: fasce di rispetto	Art. 20 N.T.O.
	Confine comunale	

ESTRATTO PLANIMETRICO



Estratto del P.I “ZONIZZAZIONE” della zona interessata dagli interventi di progetto



PI 2011

CITTA' DI BASSANO DEL GRAPPA - VI

PIANOREGOLATORE COMUNALE - PIANO DEGLI INTERVENTI

1
 scala 1:10000
 TAVOLA

Zonizzazione
 Elaborato adeguato alla variante approvata con D.C.C. n. 39 e D.C.C. n. 36 del 23/04/2013
 ELABORAZIONE SU PIATTAFORMA GIS REGIONALE
 aprile 2013


dott. Stefano Cimatti
 Sindaco

dott. Adriano Ferraro
 Progettista

Servizio Pianificazione Urbanistica e Cartografica di Piano
 Gruppo di lavoro comunale

LEGENDA

Zone per funzioni pubbliche




Aree per l'istruzione

Artt. 39,40



Aree per attrezzature di interesse comune

Artt. 39,40



Aree per attrezzature sportive e verdi

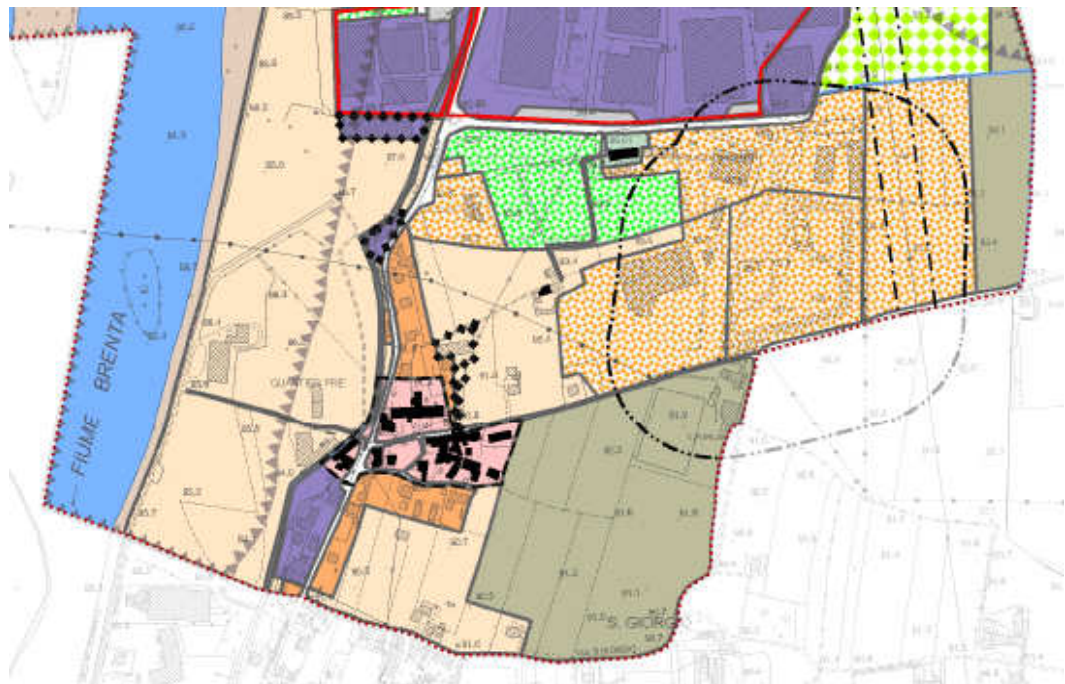
Artt. 39,40



Aree per parcheggi



Artt. 39,40







ESTRATTO PLANIMETRICO







	<p>PROVINCIA DI VICENZA Area LL.PP. - Ambiente e Territorio - Settore Urbanistica Contrà Gazzolle 1 - Tel. 0444.908.111</p>	<p>Piano Territoriale Coordinamento Provinciale</p>			
<p>TAVOLA</p>	<p>1</p>	<p>1</p>	<p>A</p>	<p>SCALA</p>	<p>1:50.000</p>
<p>CARTA DEI VINCOLI E DELLA PIANIFICAZIONE TERRITORIALE</p>					
<p>Zona Nord</p>					
			<p style="text-align: center;">PRESIDENTE PROVINCIA E ASSESSORE PIANIFICAZIONE TERRITORIALE Dott. Schneck Attilio</p> <p style="text-align: center;">SEGRETARIO – DIRETTORE GENERALE Dott. Maccchia Angelo</p> <p style="text-align: center;">PROGETTISTI DEL PIANO</p> <p style="text-align: center;">RESPONSABILE E COORDINATORE DEL PROGETTO DI PIANO DIRIGENTE SETTORE URBANISTICA Arch. Bavaresco Roberto José</p> <p style="text-align: center;">UFFICIO DI PIANO Arch. Pelizzari Laura, Ing. Lovison Massimo, Dott.ssa Schiavoni M. Gabriella, Salem Davide, Geom. Gasparotto Renato, Arch. Zozan Chiara, Ing. Nichele Renzo, Geol. Lanaro Alessandro</p> <p style="text-align: center;">CONTRIBUTI ALLA REDAZIONE Settore Lavori Pubblici Settore Ambiente Settore Cave – Miniere – Via e Biodiversità Settore Caccia e Pesca Settore Avvocatura Servizio Risorse Idriche Energetiche Alternative – Beni Ambientali e Progetti Comunitari Servizio Protezione Civile Servizio Trasporti AGGIORNAMENTO RAPPORTO AMBIENTALE e VALUTAZIONE INCIDENZA AMBIENTALE Dott.ssa Meneghetti Alessandra</p> <p style="text-align: center;">QUADRO CONOSCITIVO Ing. Lovison Massimo, Geom. Gasparotto Renato, Dott. Baccara Matteo</p> <p style="text-align: center;">SEGRETERIA DI PIANO Baccarin Vanna, Codardini Paola</p>		





Legenda











-  Confine PTCP
-  Confini Comunali

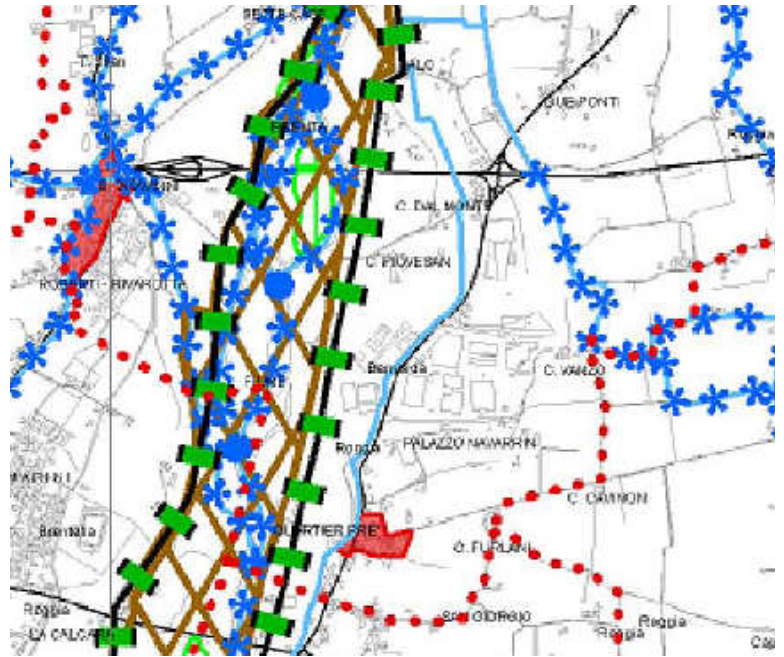
- VINCOLO PAESAGGISTICO*
-  Vincolo paesaggistico (Art.34)
-  Vincolo corsi d'acqua (Art.34)
-  Vincolo Zone Boscate (Art.34)
-  Vincolo Archeologico (Art.34)
-  Vincolo Monumentale (Art.34)
-  Vincolo Idrogeologico (Art.34)

- VINCOLO SISMICO (Art.11 - 34)*
-  Zona 2
-  Zona 3
-  Zona 4

-  Piani di Area o di settore Vigenti o Adottati (Art.34)


- CENTRI STORICI (Art.42)*
-  Centri storici di notevole importanza
-  Centri storici di grande interesse
-  Centri storici di medio interesse
-  Centri storici da Pat/Pati

-  Idrografia
-  Zone Militari (Art.34)
-  Viabilità di Livello Provinciale
-  Rete ferroviaria
-  Zone SIC
-  Zone Protezione Speciale - ZPS (Art.34)
-  Siti Importanza Comunitaria - SIC (Art.34)
-  Ambiti per l'istituzione di Parchi - PTRC 1992
-  Aree di tutela paesaggistica - PTRC 1992
-  Aree Piani Assetto Idrogeologico (PAI) (Art.34)





Comune di Bassano del Grappa
Estratto di P.T.R.C.
Scala 1:50.000



SISTEMA DELLA RETE ECOLOGICA

- ree naturali
- S. Barbara
- Castello
- Fagare
- Faggio
- area di riserva naturale di interesse regionale
- area di riserva naturale diffusa
- area di riserva naturale
- area di riserva naturale in pianura
- ree sotto il livello del mare
- prati stabili

ELEMENTI TERRITORIALI DI RIFERIMENTO

- confine comunale
- perimetro ambiti di paesaggio
- ipotesi di tracciato viario

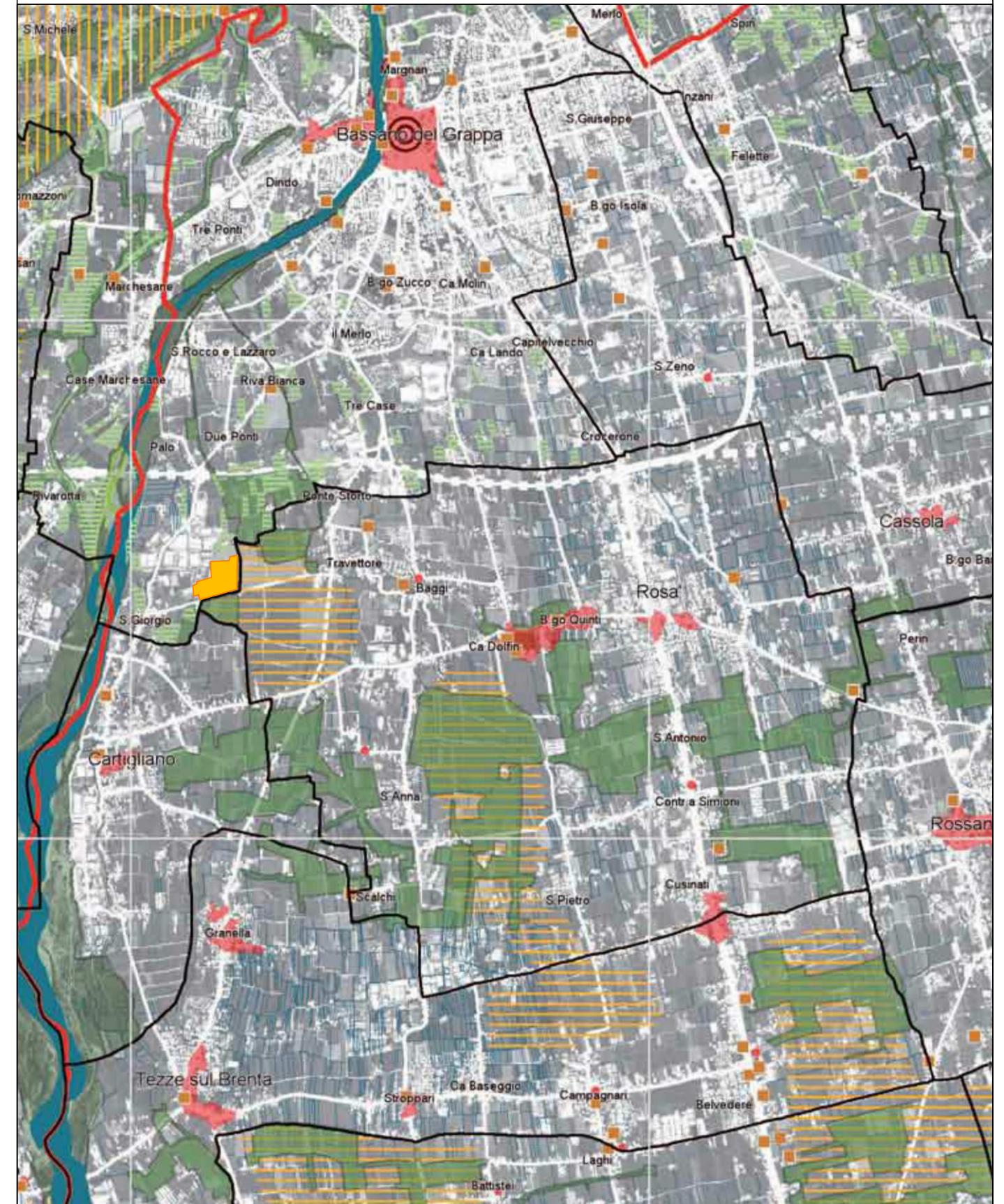
Idrografia superficiale

- corso d'acqua di interesse regionale
- fascia delle risorgive
- testa di fontanile
- geosito
- centro storico
- centro storico minore
- città murata
- strada romana
- zona archeologica
- villa veneta
- villa del palladio
- castello

- luoghi e manufatti della grande guerra
- paesaggi agrari storici
- paesaggi terrazzati
- bosco della serenissima repubblica
- bosco litoraneo
- bosco di pianura
- dune consolidate, boscate e fossili

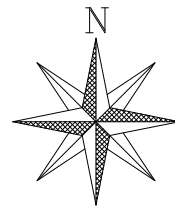
Assessorato alle Politiche per il Territorio
 Segreteria Regionale all'Ambiente e al Territorio
 Direzione Pianificazione Territoriale e Urbanistica

Zona oggetto dell'intervento



Adozione del Piano Territoriale Regionale di Coordinamento
 con deliberazione della Giunta Regionale n. 372 del 17 febbraio 2009








COMUNE DI BASSANO DEL GRAPPA
ESTRATTO DI P.T.R.C.
SCALA 1:20.000



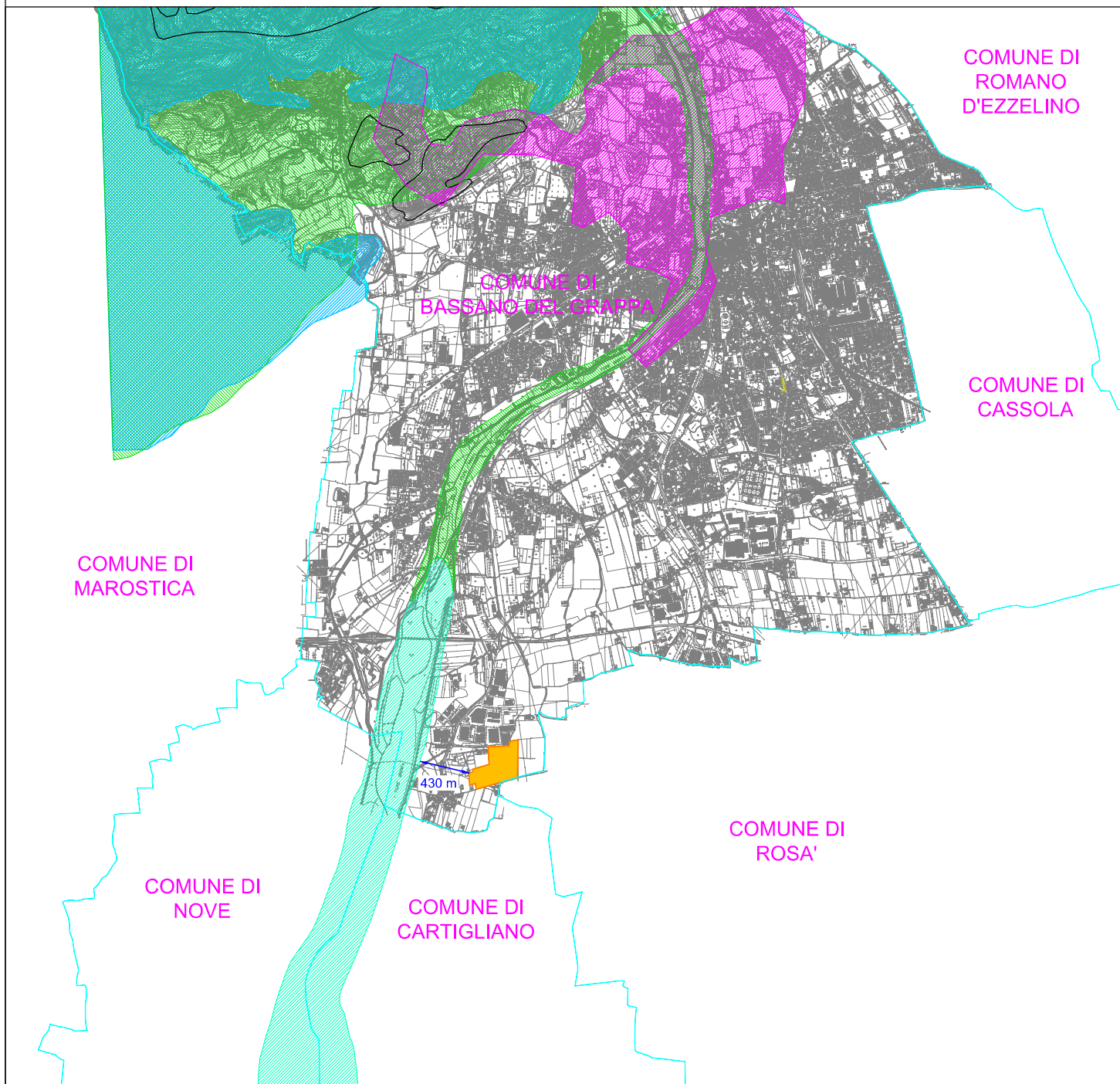
**POLO
 TRATTAMENTO
 RIFIUTI**

LEGENDA

 *Area oggetto di intervento*


-  AMBITI PER L'ISTITUZIONE DI PARCHI NATURALI-ARCHEOLOGICI DI INTERESSE REGIONALE (art. 27 N. di A.)
 -  AMBITI PER LA ISTITUZIONE DI RISERVE ARCHEOLOGICHE DI INTERESSE REGIONALE (art. 27 N. di A.)
 -  AMBITI PER LA ISTITUZIONE DEL PARCO DELL'ANTICA STRADA D'ALEMAGNA, GREOLA E CAVALLERA (art. 30 N. di A.)
 -  AMBITI PER LA ISTITUZIONE DI PARCHI E RISERVE NATURALI REGIONALI (art. 33 N. di A.)
 -  AMBITI PER LA ISTITUZIONE DI PARCHI, RISERVE NATURALI E AREE DI TUTELA PAESAGGISTICA REGIONALI (art. 33 N. di A.)
 -  AREE DI TUTELA PAESAGGISTICA DI COMPETENZA REGIONALE (art. 33 N. di A.)
 -  AREE DI TUTELA PAESAGGISTICA DI INTERESSE REGIONALE DI COMPETENZA PROVINCIALE (art. 34 N. di A.)
 -  AREE DI TUTELA PAESAGGISTICA DI INTERESSE REGIONALE SOGGETTE A COMPETENZA DEGLI ENTI LOCALI (art. 35 N. di A.)
 - LIMITI DEI PIANI DI AREA
- Altre informazioni*
- CONFINI DI STATO
 - CONFINI DI REGIONE
 - CONFINI DI PROVINCIA

COMUNE DI BASSANO DEL GRAPPA
ESTRATTO DI P.T.R.C.
SCALA 1:20.000



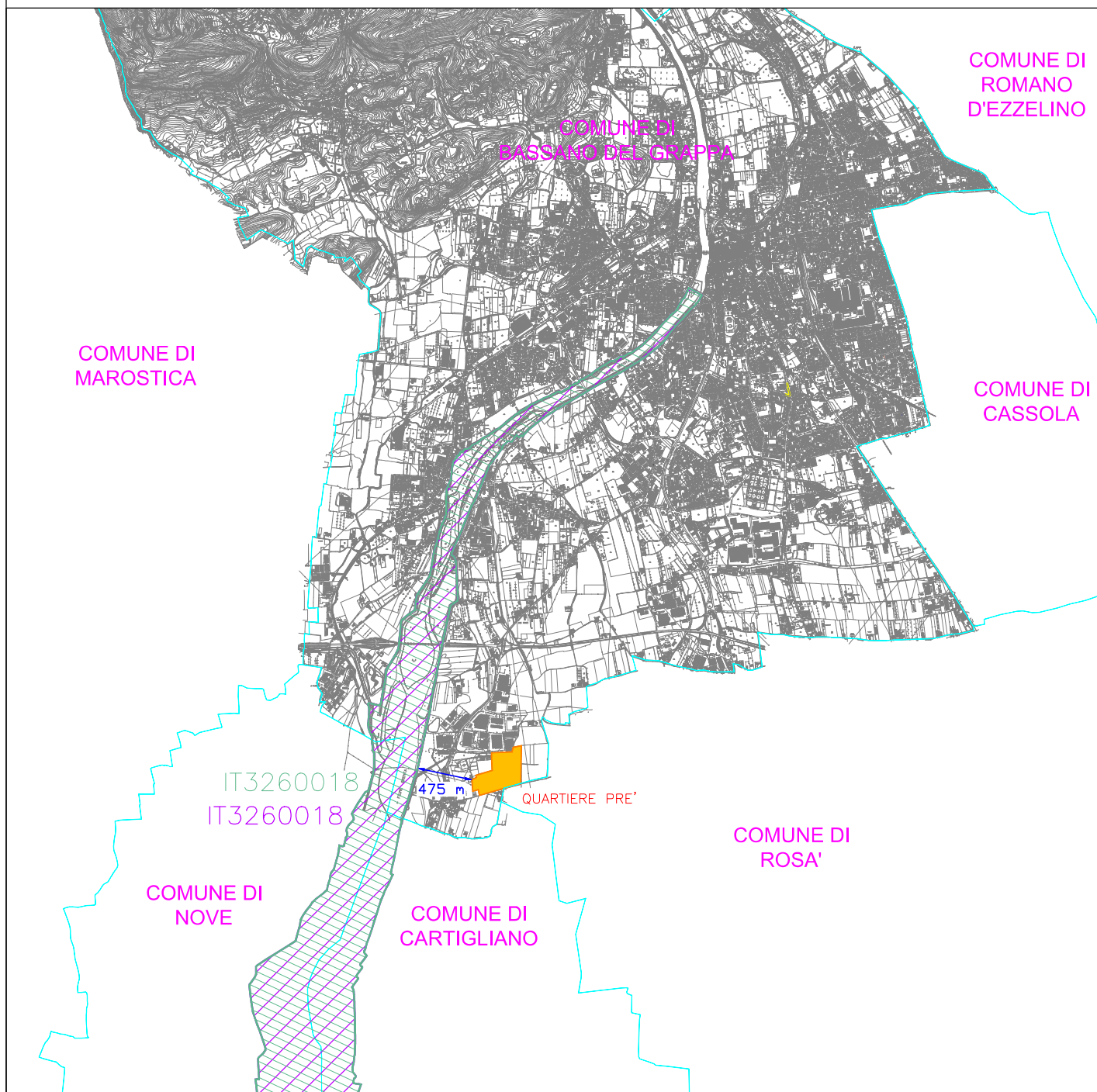
LEGENDA

 *Area oggetto di intervento*

 *Zone Umide
(art. 19 n. di A.)*

 *Confini comunali*

COMUNE DI BASSANO DEL GRAPPA
ESTRATTO S.I.C. - Z.P.S.
scala 1:50.000



LEGENDA



Area oggetto di intervento



Aree S.I.C. sottoposte a D.G.R. n.448 e 449 del 21/02/2003



Aree Z.P.S. sottoposte a D.G.R. n.448 e 449 del 21/02/2003



Confini comunali

DENOMINAZIONE ZONE S.I.C. e Z.P.S.

IT3260018: S.I.C. e Z.P.S. "Grave e zone umide del Brenta"

**PLANIMETRIA CATASTALE
COMUNE DI BASSANO DEL GRAPPA
FOGLIO nr. 18
SCALA 1:2.000**

