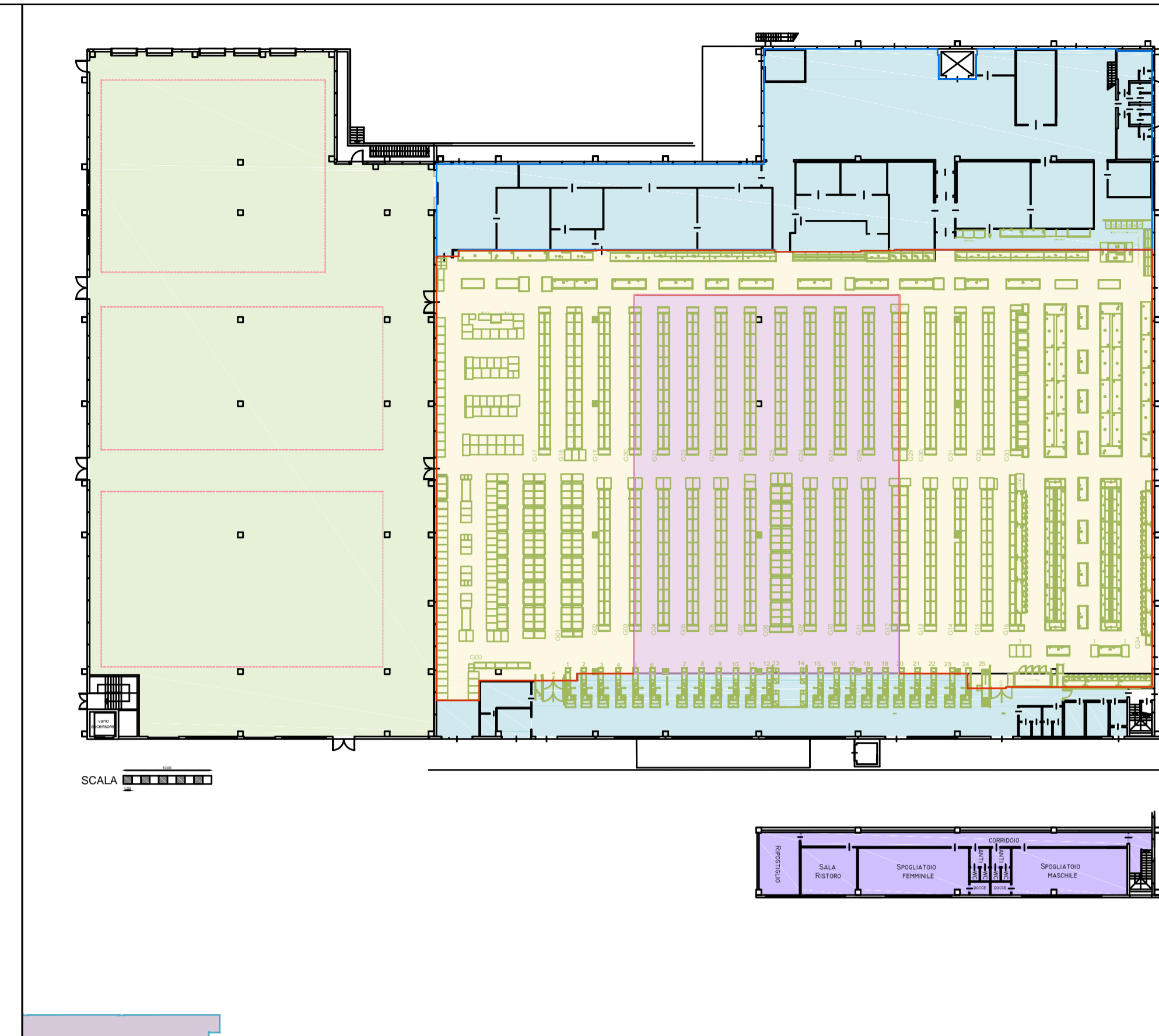
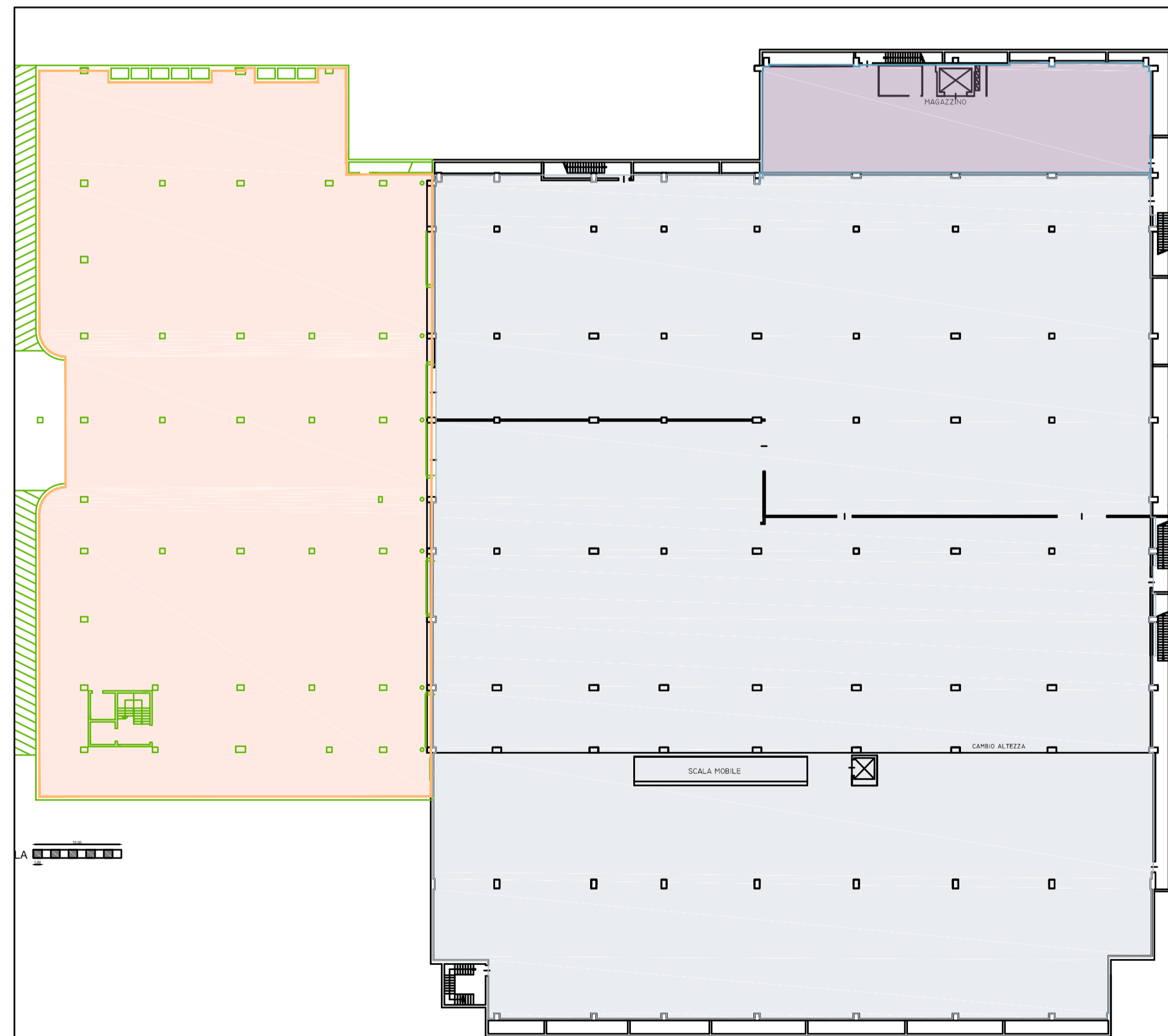


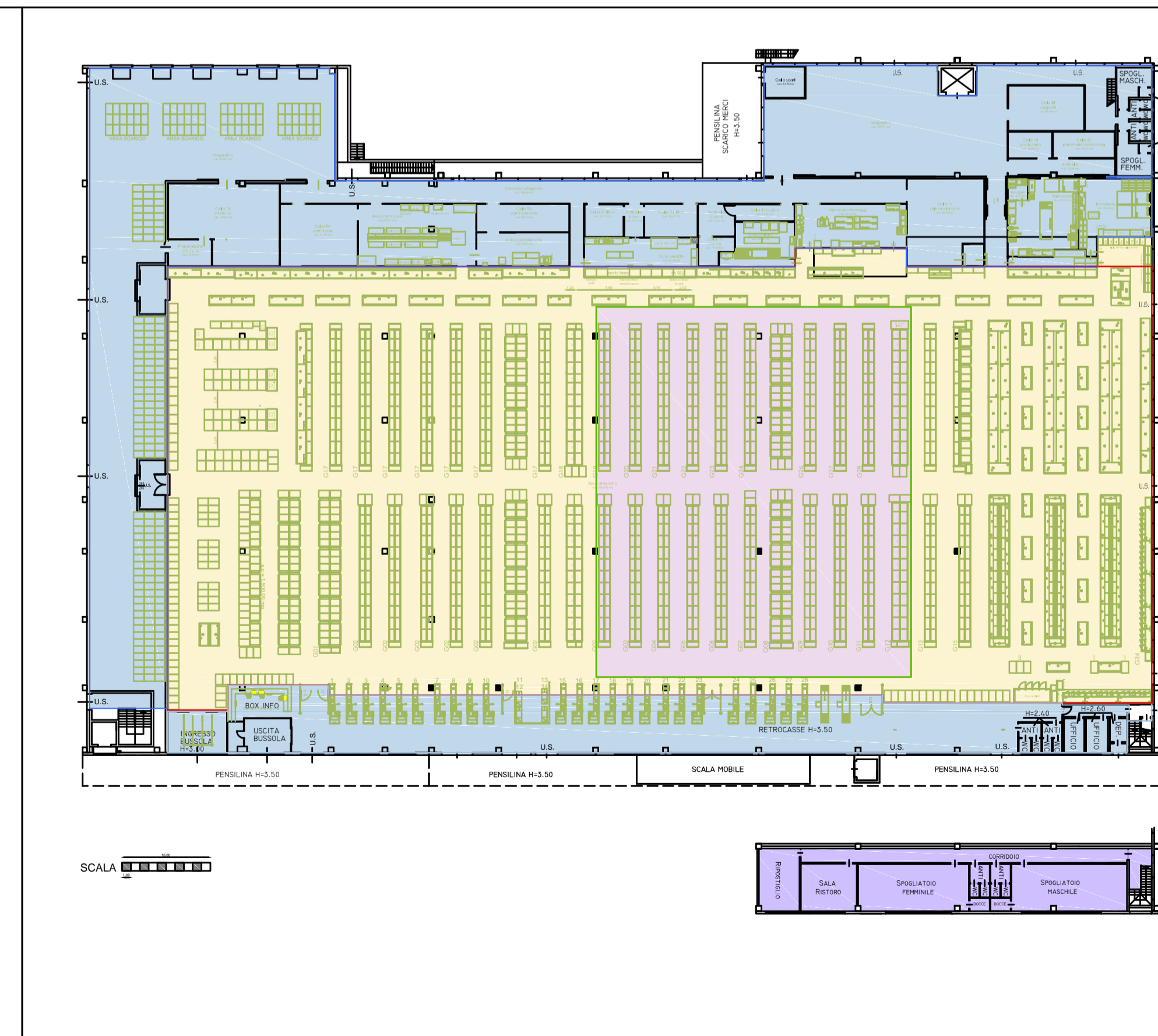
STATO ATTUALE - PIANO INTERRATO



STATO ATTUALE - PIANO TERRA E PRIMO



VARIANTE - PIANO INTERRATO



VARIANTE - PIANO TERRA E PRIMO

Ripartizione delle Superfici Interne

1) STATO DI FATTO DA AUTORIZZAZIONE AMMINISTRATIVA N° 463 DATA 26.03.2012 E STATO DI PROGETTO DA PERMESSO DI COSTRUIRE N. 2001/2018

	PIANO TERRA	SUPERFICIE DI VENDITA ALIMENTARE:	mq.	2.711,00
		SUPERFICIE DI VENDITA NON ALIMENTARE:	mq.	1.289,00
		<b>1a) TOTALE "SV":</b>	<b>mq.</b>	<b>4.000,00</b>
	PIANO INTERRATO	SUPERFICIE ACCESSORIA:	mq.	526,30
	PIANO TERRA	SUPERFICIE ACCESSORIA:	mq.	1.772,60
	PIANO TERRA	MAGAZZINO GENERICO P.d.C. 2001/2018:	mq.	2.889,40
	PIANO PRIMO	SUPERFICIE ACCESSORIA:	mq.	294,49
		<b>1b) TOTALE ACCESSORIA:</b>	<b>mq.</b>	<b>5.482,79</b>
	PIANO INTERRATO 2010	AUTORIMESSA PRIVATA DI PERTINENZA:	mq.	8.349,40
	PIANO INTERRATO P.d.C. 2001/2018	AUTORIMESSA PRIVATA:	mq.	3.592,30
		<b>1c) TOTALE INTERRATO:</b>	<b>mq.</b>	<b>11.941,70</b>

2) VARIANTE OPERE INTERNE PER AMPLIAMENTO DELLA SUPERFICIE DI VENDITA:

a) SUPERFICIE LORDA DI PAVIMENTO AL PIANO TERRA, PIANO INTERRATO E PIANO PRIMO

i) da Certificato di Agibilità n. 4742 del 29/04/2010:	mq.	6.856,00
ii) da SCIA di Variante in corso d'opera as-built:	mq.	2.891,00
iii) SUPERFICIE LORDA PAVIMENTO TOTALE da pratica SUAP 01286680234-07012020-1648 del 30/01/2020:	mq.	9.747,00

b) RIPARTIZIONE DELLA SUPERFICIE INTERNA TOTALE PER DESTINAZIONI D'USO:

	PIANO TERRA	SUPERFICIE DI VENDITA ALIMENTARE:	mq.	4.000,00
		SUPERFICIE DI VENDITA NON ALIMENTARE:	mq.	1.500,00
		<b>1) TOTALE "SV":</b>	<b>mq.</b>	<b>5.500,00</b>
	PIANO INTERRATO	SUPERFICIE ACCESSORIA:	mq.	526,30
	PIANO TERRA	SUPERFICIE ACCESSORIA:	mq.	3.426,21
	PIANO PRIMO	SUPERFICIE ACCESSORIA:	mq.	294,49
		<b>ii) TOTALE ACCESSORIA:</b>	<b>mq.</b>	<b>4.247,00</b>
	PIANO INTERRATO 2010	AUTORIMESSA PRIVATA DI PERTINENZA:	mq.	8.349,40
	PIANO INTERRATO P.d.C. 2001/2018	AUTORIMESSA PRIVATA:	mq.	3.592,25
		<b>iii) TOTALE INTERRATO:</b>	<b>mq.</b>	<b>11.941,65</b>

NOTA: LA SUPERFICIE PER AUTORIMESSA NON CONCORRE ALLA FORMAZIONE DELLA SUPERFICIE LORDA DI PAVIMENTO "SLP" ALLA FINE DEL DIMENSIONAMENTO DEGLI STANDARD URBANISTICI

PROVINCIA DI VICENZA REGIONE DEL VENETO COMUNE DI CORNEDO VICENTINO

**PROGETTO DI AMPLIAMENTO DI 1.500 m<sup>2</sup> DELLA SUPERFICIE DI VENDITA DI UN ESERCIZIO COMMERCIALE ESISTENTE**

**ELABORATO: CMM\_01**  
Verifica di assoggettabilità a VIA  
**PRESENTAZIONE DELLA PROPOSTA DI VARIANTE**

Proponente

**iber**  
**tosano**  
Supermercati Tosano Cerea S.r.l.  
Via Palestra, 1  
37053 Cerea (VR)  
Tel. 0442 80888; Fax 0442 80360

Progettista

Arch. Giovanni Maria Vencato  
Via Marconi, 11/A  
36073 Comedo Vicentino (VI)  
910@governato.com  
Tel. 0445 656634

Consulenza ambientale

**eambiente**  
c/o Parco Scientifico Tecnologico VEGA  
ed. Auriga - via delle Industrie, 9  
30175 Marghera (VE)  
www.eambiente.it; info@eambiente.it  
Tel. 041 5093820; Fax 041 5093886

Consulenza legale

**Studio NA**  
Studio Legale Neri e Associati  
Viale Riviera Berica, 105  
36100 Vicenza (VI)  
Tel. 0444 530990; Fax 0444 532094

Rev.	Data	Descrizione	File	Redatto	Verificato	Approvato
01	17/04/2020	Rilascio				