

REGIONE  
DEL VENETO

PROVINCIA  
DI VICENZA

COMUNE DI  
TORRI DI QUARTESOLO

## VALUTAZIONE IMPATTO AMBIENTALE EDIFICI A-E PARCO COMMERCIALE "LE PIRAMIDI"

D.Lgs. 3 Aprile 2006 n. 152 e ss.mm.ii.  
Legge Regionale del Veneto 18 Febbraio 2016 n. 4



OGGETTO :

**DICHIARAZIONE DI NON NECESSITÀ DELLA  
PROCEDURA DI VALUTAZIONE DI INCIDENZA  
AI SENSI DELLA DGR N.2299 DEL 09.12.2014**

TAV. N.

SCALA

DATA

Gennaio 2017

FILE

P AM RE 10.0

PROPONENTE:

**Iniziative Industriali S.p.A.**

Via dell'Economia, n. 84  
36100 Vicenza (VI)  
Tel: 0444 267116

PROGETTISTA:

**Arch. Gaetano Ingui**

Via dell'Economia, n. 90  
36100 Vicenza (VI)  
Tel: 0444 961818

REDATTORE V.I.A.:

**elena barbato**  
ingegnere ambientale




+39 349 6781707

elena.barbato@gmail.com

elena.barbato2@ingpec.eu


via xx settembre, 84 - 35016  
piazzola sul brenta-padova




	Valutazione Impatto Ambientale Edifici A-E Parco Commerciale "Le Piramidi"	Data	Gennaio 2017
		File	P AM RE 10.0
		PAGINA	3 di 11

## INDICE

1. Premessa .....	5
2. La valutazione di incidenza .....	5
3. Inquadramento territoriale .....	5
4. Aspetti progettuali dell'opera .....	6
5. Valutazione degli impatti.....	8
6. Siti Rete Natura 2000 presenti .....	8
Possibile interferenza con i Siti della rete Natura 2000 .....	9
7. Allegati.....	11

 <p><b>elena barbato</b> ingegnere ambientale</p>	Valutazione Impatto Ambientale Edifici A-E Parco Commerciale "Le Piramidi"	Data	Gennaio 2017
		File	P AM RE 10.0
		PAGINA	4 di 11

	Valutazione Impatto Ambientale Edifici A-E Parco Commerciale "Le Piramidi"	Data	Gennaio 2017
		File	P AM RE 10.0
		PAGINA	5 di 11

## 1. Premessa

La presente relazione è redatta a supporto della Dichiarazione di Non Necessità della Valutazione di Incidenza, ai sensi dell'Allegato E alla DGR n. 2299 del 09 dicembre 2014, relativa al progetto di realizzazione dei nuovi edifici A-E ad uso commerciale, a completamento del Parco Commerciale "Le Piramidi" nel comune di Torri di Quartesolo (VI).

Tra i documenti da presentare alla Commissione Regionale per il parere, va inoltrata anche la Valutazione di Incidenza Ambientale; la presente Relazione Tecnica si prefigge di definire chiaramente la rispondenza alle ipotesi di Non Necessità di Valutazione di Incidenza.

## 2. La valutazione di incidenza

La Valutazione d'Incidenza è il procedimento di carattere preventivo al quale è necessario sottoporre qualsiasi piano o progetto che possa avere incidenze significative su un sito o proposto sito della rete Natura 2000, singolarmente o congiuntamente ad altri piani e progetti, e tenuto conto degli obiettivi di conservazione del sito stesso.

Tale procedura viene redatta in conformità della Direttiva 92/43/CEE, relativa alla conservazione di flora e fauna selvatica in habitat naturali e seminaturali (Direttiva Habitat), e della Direttiva 2009/147/CE, concernente la conservazione degli uccelli selvatici (Direttiva Uccelli). Le presenti norme comunitarie hanno permesso l'individuazione di alcune aree di particolare interesse ambientale, ovvero Siti di Importanza Comunitaria (SIC) e Zone di Protezione Speciale (ZPS).

In attuazione della Direttiva comunitaria 92/43/CEE e del 357/1997 e ss.mm.ii., la Regione Veneto ha dettato le nuove disposizioni relative all'attuazione della suddetta direttiva, con la DGR n. 2299 del 09 dicembre 2014, attraverso la quale ha approvato la "Guida metodologica per la valutazione di incidenza ai sensi della Direttiva 92/43/Cee" (Allegato A), l'"Elenco dei fattori che possono determinare incidenze sul grado di conservazione di habitat e specie tutelati dalle Direttive 92/43/Cee e 2009/147/Ce" (Allegato B), il "Formulario per la trasmissione di informazioni alla Commissione europea ai sensi dell'articolo 6, paragrafo 4 della Direttiva 92/43/Cee" (Allegato C), l'elenco dei "Siti ricadenti interamente o parzialmente in un'area naturale protetta nazionale o regionale, come definita dalla legge 6 dicembre 1991, n. 394" (Allegato D), il "Modello per la dichiarazione di non necessità di avvio della procedura di valutazione di incidenza" (Allegato E), il "Modello di dichiarazione liberatoria di responsabilità sulla proprietà industriale e intellettuale" (Allegato F), il "Modello di dichiarazione sostitutiva di certificazione" (Allegato G), costituenti parte integrante del provvedimento.

## 3. Inquadramento territoriale

Torri di Quartesolo può essere descritto sotto diversi aspetti: fa parte della periferia di Vicenza, è la più vasta città diffusa veneta e la sua morfologia è caratterizzata dalla campagna di pianura. Entro ognuna di queste interpretazioni i caratteri del territorio di Torri possono essere esaminati in riferimento a un territorio più vasto e confrontati con altri comuni vicini con i quali lo accomunano. Esso confina rispettivamente con i Comuni di: Gazzo (PD), Grumolo delle Abbadesse (VI), Longare (VI), Quinto Vicentino (VI), Vicenza. Il paese, confinando con la città di Vicenza, in tempi recenti è diventato un grande centro industriale e commerciale di riferimento per l'intera provincia. Nel Piano Territoriale di Coordinamento Provinciale (PTCP) della provincia di Vicenza il comune di Torri di Quartesolo risulta incluso nell'ambito territoriale n.1 denominato

"L'area urbana centrale: Vicenza e i comuni di cintura". Gli insediamenti maggiori del Comune, oltre al capoluogo sono le località di Lerino ad Est del capoluogo e di Marola, posta a Nord della sede comunale.



Figura 1 - Inquadramento territoriale del Comune di Torri di Quartesolo e del Parco Commerciale "Le Piramidi"

## 4. Aspetti progettuali dell'opera

Il parco commerciale, aperto nel 1991, si sviluppa su una superficie complessiva di circa 400,000 m<sup>2</sup> ed è composto da un insieme di grandi edifici, a destinazione quasi esclusivamente commerciale. Sono presenti circa 150 negozi, una grande area ristorazione ed una vasta gamma di servizi.






L'ambito di riferimento è stato in gran parte urbanizzato ed edificato in forza del piano di lottizzazione "Iniziativa Industriali S.p.A." approvato dal Comune di Torri di Quartesolo con deliberazioni consiliari n.25 del 28/03/1983, n.71 del 21/07/1983, n.47 del 20/06/1984 e successivamente modificato con deliberazione n.9 del 03/12/1993.

Nel 1999 è stato modificato il tracciato della Tangenziale Sud, andando ad interessare sia aree edificabili sia aree destinate alla realizzazione di opere di urbanizzazione primaria e secondaria rendendo così, di fatto, impossibile il completamento dell'intervento urbanistico approvato.

Dagli accordi stipulati nel 2008 tra Iniziative Industriali S.p.a. e il Comune di Torri di Quartesolo è nato un progetto che prevedeva la realizzazione sia di opere di interesse pubblico (ad esempio opere di miglioramento delle infrastrutture, percorsi ciclo-pedonali, un palazzetto dello sport ed altro) sia opere di natura privata (edifici a destinazione artigianale, commerciale e direzionale), in buona parte già realizzati.

La quasi totalità degli interventi, ad oggi, risulta realizzata, come riportato in Figura 2.

Legenda

-  Ambito zona D1 compresa tra SR11-A4 e A31
-  Edifici realizzati
-  Edifici in fase di costruzione
-  Edifici in progetto
-  Edifici realizzati prima della VIA 2009

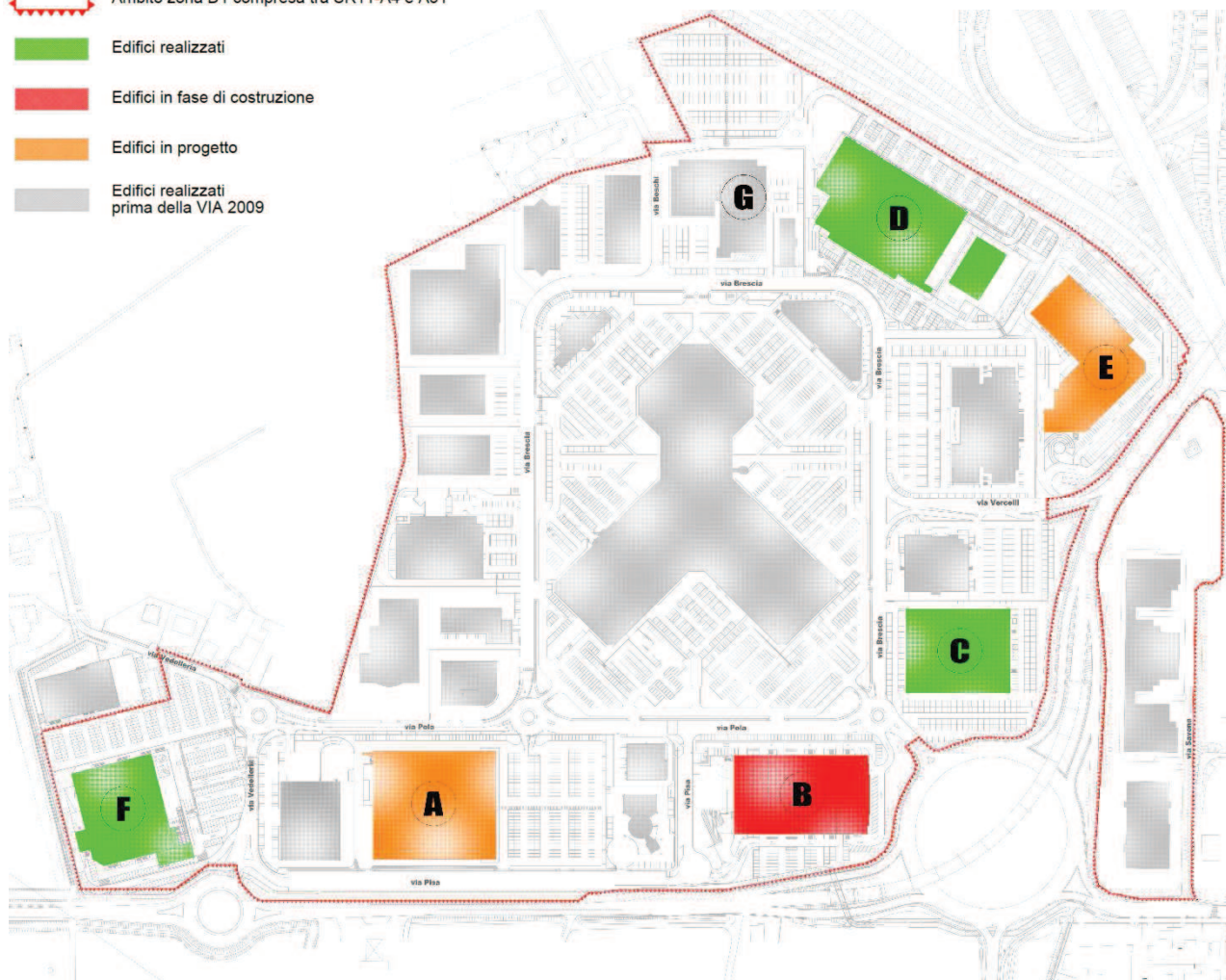



Figura 2 - Planimetria generale di progetto

Dunque il progetto attuale prevede due tipologie di interventi:

- ampliamento delle superfici di vendita nei lotti già edificati, che ospitano strutture commerciali, fino al raggiungimento delle superfici di vendita elencate in Tabella 1;
- edificazione nei lotti A ed E.

LOTTO	SUPERFICIE DI VENDITA (m <sup>2</sup> )
A	7990
E	7990
F	600
G	700
TOTALE	17280

Tabella 1 - Superfici di vendita previste

	Valutazione Impatto Ambientale Edifici A-E Parco Commerciale "Le Piramidi"	Data	Gennaio 2017
		File	P AM RE 10.0
		PAGINA	8 di 11

## 5. Valutazione degli impatti

La maggior parte degli impatti rientra nella fascia degli impatti potenziali negativi medi e bassi, che vanno comunque a provocare degli effetti sull'ambiente, ma non ostacolano direttamente il raggiungimento degli obiettivi di sostenibilità ad esso correlati. Per gli aspetti socio economici invece si sono accertati degli impatti positivi, che concorreranno direttamente al raggiungimento degli obiettivi di sostenibilità previsti.

In base alla classificazione della significatività degli impatti i più rilevanti si riscontrano per la componente atmosferica per quanto riguarda le emissioni, dovute sostanzialmente al traffico indotto; inoltre saranno interessate le componenti relative al rumore, per le emissioni indotte sia dalle attività di cantiere, che dalle emissioni indotte, anche in questo caso dal traffico.

Inoltre verrà interessata la componente territoriale, intesa soprattutto come viabilità, per l'inevitabile aumento del traffico dovuto alla nuova attrattività dell'area.

Tuttavia le misure intraprese al fine di compensare e mitigare tali impatti sono molteplici, tra cui si ricorda l'utilizzo di pitture fotocatalitiche, la modifica della viabilità in entrata e uscita dal Parco Commerciale e la piantumazione di alberature fonoassorbenti che migliorano anche l'impatto visivo dell'opera nel suo complesso.

Si è visto come l'adeguato sviluppo delle misure di mitigazione proposte, porti ad una sostanziale diminuzione degli impatti.

## 6. Siti Rete Natura 2000 presenti

Dall'analisi cartografica e dai dati topografici della documentazione di progetto, il limite dell'area d'intervento non ricade, neanche parzialmente, all'interno di alcuna area della Rete Natura 2000.

L'area di intervento (Parco Commerciale) si trova a circa 2,5 km rispetto al sito Rete Natura 2000 denominato "Ex Cave di Casale", identificato dal codice IT3220005 e 900 m dall'ansa più vicina del fiume Tesina, facente parte del SIC "Bosco di Dueville e Risorgive limitrofe", identificato col Codice Natura 2000 IT3220040.

Nella seguente tabella si riepilogano i siti della Rete Natura 2000 più vicini, con la rispettiva distanza, espressa in metri, fra questi ed il limite dell'area d'intervento:

TIPOLOGIA	CODICE	DENOMINAZIONE	DISTANZA
SIC/ZPS	IT3220005	"Ex Cave di Casale"	2500 m
SIC	IT3220040	"Bosco di Dueville e Risorgive limitrofe"	900 m

Tabella 2 – Siti della Rete Natura 2000 più vicini all'area di intervento



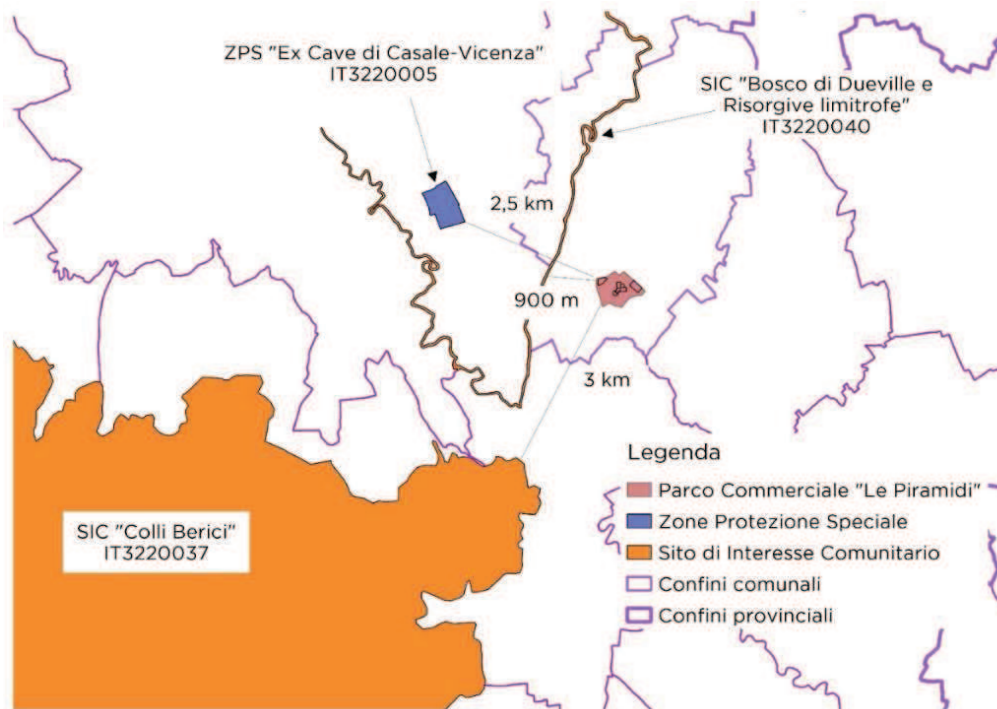


Figura 3 - Siti di Rete Natura 2000 limitrofi a Torri di Quartesolo.

### 6.1. Possibile interferenza con i Siti della rete Natura 2000


Entrambe le aree sopra elencate sono ragionevolmente lontane dall'area di progetto e la forte antropizzazione data dall'attività industriale e agricola porta ad escludere la presenza di vegetazione, flora e fauna protette nell'area di intervento. In particolare, l'area di progetto e le zone limitrofe sono state fortemente modificate dall'uomo, a causa del processo di adattamento ai bisogni produttivi.

Data la distanza dal Parco Commerciale risulta ragionevole escludere che l'intervento abbia effetti significativamente negativi sul SIC/ZPS "Ex Cave di Casale", mentre sono stati analizzati gli aspetti del PAT che descrivono il SIC "Bosco di Dueville e Risorgive limitrofe".

Non essendoci specie di piante e/o faunistiche protette, l'aumento delle emissioni di inquinanti in atmosfera dovute al traffico indotto non provoca danni rilevanti. Dalle informazioni pervenute, inoltre, le emissioni prodotte non sono tali da provocare danni nemmeno su specie non protette.

Per quanto riguarda il rumore, le specie più sensibili al disturbo antropico sono quelle avicole, soprattutto nel periodo riproduttivo o di svernamento. Nell'area di studio, sono presenti principalmente specie avicole antropofile che tollerano i disturbi derivanti dai centri abitati, dal traffico veicolare e le pratiche agricole, pertanto sono caratterizzate da un livello di adattabilità tipico di un ambiente antropizzato.

Da quanto sopra descritto si esclude che il disturbo antropico generato dalle emissioni sonore possa incidere negativamente sulle specie avicole considerate. Pertanto, in relazione alla valutazione effettuata e alla natura

	Valutazione Impatto Ambientale Edifici A-E Parco Commerciale "Le Piramidi"	Data	Gennaio 2017
		File	P AM RE 10.0
		PAGINA	10 di 11

del PAT, con ragionevole certezza, si può escludere il verificarsi di incidenze significative sul sito della Rete Natura 2000 "Bosco di Dueville e Risorgive limitrofe".


Si fa notare che il progetto prevede anche la piantumazione di alberi lungo il perimetro del Parco Commerciale, quindi si prevede un miglioramento dal punto di vista naturalistico, oltre ad una mitigazione degli impatti visivo e acustico.

Infine nella valutazione del consumo di suolo indotto dall'opera l'area limitrofa è già caratterizzata da una forte antropizzazione. L'intervento non è tale da ridurre la superficie degli ecosistemi, delle zone boscate e degli ambiti boscati, di conseguenza non c'è impatto negativo da questo punto di vista.

Piazzola sul Brenta, Gennaio 2017

Il Professionista incaricato

Ing. Elena Barbato

 elena barbato ingegnere ambientale	Valutazione Impatto Ambientale Edifici A-E Parco Commerciale "Le Piramidi"	Data	Gennaio 2017
		File	P AM RE 10.0
		PAGINA	11 di 11

## 7. Allegati

- Allegato E alla DGR n. 2299 del 09 dicembre 2014
- Allegato F alla DGR n. 2299 del 09 dicembre 2014
- Allegato G alla DGR n. 2299 del 09 dicembre 2014
- Documento d'identità del dichiarante



PROCEDURA PER LA VALUTAZIONE DI INCIDENZA  
**MODELLO PER LA DICHIARAZIONE DI NON NECESSITÀ  
 DI VALUTAZIONE DI INCIDENZA**

La/Il sottoscritta/o ..... ELENA BARBATO .....  
 nata/o a ..... PADOVA ..... prov. PD.....  
 il ..... 06/08/1980 ..... e residente in ..... VIA XX SETTEMBRE 84 .....  
 .....  
 nel Comune di ..... PIAZZOLA SUL BRENTA ..... prov. PD...  
 CAP ..... 35016 ..... tel. 349 ..... / 6781707 ..... fax ..... / ..... email ..... elena.barbato@gmail.com .....  
 in qualità di ..... ESTENSORE DELLO STUDIO DI IMPATTO AMBIENTALE .....  
 .....  
 del piano – progetto – intervento denominato ..... REALIZZAZIONE EDIFICI A-E, PARCO COMMERCIALE .....  
 ..... "LE PIRAMIDI" .....  
 .....

**DICHIARA**

che per l'istanza presentata NON è necessaria la valutazione di incidenza in quanto riconducibile all'ipotesi di non necessità di valutazione di incidenza prevista dell'Allegato A, paragrafo 2.2 della D.G.R. n° ..... 2299 ..... del 09/12/2014 al punto / ai punti "Ai sensi dell'art. 6 (3), della Direttiva 2/43/Cee, la Valutazione di incidenza non è necessaria per i piani, i progetti e gli interventi per i quali non risultano possibili effetti significativi sui siti della rete Natura 2000"

Alla presente si allega la relazione tecnica dal titolo:.....  
 ..... Dichiarazione di non necessità di Valutazione di Incidenza Ambientale .....  
 .....

DATA  
 19/01/2017 \_\_\_\_\_

IL DICHIARANTE  
 \_\_\_\_\_

**Informativa sull'autocertificazione ai del D.P.R. 28/12/2000 n. 445 e ss.mm.ii.**

*Il sottoscritto dichiara inoltre di essere a conoscenza che il rilascio di dichiarazioni false o mendaci è punito ai sensi dell'art. 76 del D.P.R. 28/12/2000 n. 445 e ss.mm.ii., dal Codice Penale e dalle leggi speciali in materia.*

*Tutte le dichiarazioni contenute nel presente documento, anche ove non esplicitamente indicato, sono rese ai sensi, e producono gli effetti degli artt. 47 e 76 del DPR 445/2000 e ss.mm.ii.*

*Ai sensi dell'art. 38 del DPR 445/2000 ss.mm.ii., la dichiarazione è sottoscritta dall'interessato in presenza del dipendente addetto ovvero sottoscritta o inviata insieme alla fotocopia, non autenticata di un documento d'identità del dichiarante, all'ufficio competente Via fax, tramite un incaricato, oppure mezzo posta.*

DATA

19/01/2017

IL DICHIARANTE

**Informativa sul trattamento dei dati personali ai sensi dell'art. 13 del D.Lgs. 30 giugno 2003 n. 196**

*I dati da Lei forniti saranno trattati - con modalità cartacee e informatizzate - per l'archiviazione delle istanze presentate nell'ambito del procedimento per il quale la presente dichiarazione viene resa e non costituiranno oggetto di comunicazione o di diffusione.*

*I dati raccolti potranno essere trattati anche per finalità statistiche.*

*Il Titolare del trattamento è: ..Provincia di Vicenza.....,*

*con sede in*

*..... Vicenza, Palazzo Godi-Nievo, Contrà Gazzolle n. 1.....,*

*Via ..... n. ...., CAP .....*

*Il Responsabile del trattamento è: ..Dirigente della struttura provinciale preposta alle procedure di VIA.....,*

*con sede in*

*.....,*

*Via ..... n. ...., CAP .....*

*Le competono tutti i diritti previsti dall'articolo 7 del D.Lgs. n.196/2003. Lei potrà quindi chiedere al Responsabile del trattamento la correzione e l'integrazione dei propri dati e, ricorrendone gli estremi, la cancellazione o il blocco.*

DATA

19/01/2017

IL DICHIARANTE



**ALLEGATOF alla Dgr n. 2299 del 09 dicembre 2014**

**MODELLO DI DICHIARAZIONE LIBERATORIA  
DI RESPONSABILITÀ SULLA PROPRIETÀ INDUSTRIALE E INTELLETTUALE**

La/Il sottoscritta/o Elena Barbato, incaricata/o dalla ditta Iniziative Insustriali S.p.a. proponente il progetto "Realizzazione edifici A-E, Parco Commerciale Le Piramidi", di elaborare il presente studio per la valutazione di incidenza ex art. 5 del D.P.R. 357/97 e ss.mm.ii., dichiara che gli atti ed elaborati di cui si compone il predetto studio, non contengono informazioni riservate o segrete, oggetto di utilizzazione esclusiva in quanto riconducibili all'esercizio di diritti di proprietà industriale, propri o della ditta proponente il progetto, come disciplinati dal D.lvo 10.2.2005, n. 30 e ss.mm.ii.

Dichiara di aver provveduto in tutti i casi alla citazione delle fonti e degli autori del materiale scientifico e documentale utilizzato ai fini della redazione del presente studio.

Dichiara e garantisce, ad ogni buon conto, di tenere indenne e manlevare l'amministrazione regionale da ogni danno, responsabilità, costo e spesa, incluse le spese legali, o pretesa di terzi, derivanti da ogni eventuale violazione del D.lvo n. 30/2005 e della L. 633/1941.

Ai fini e per gli effetti delle disposizioni di cui al D.lvo 30.6.2003, n. 196, dichiara di aver preventivamente ottenuto tutti i consensi e le liberatorie previste dalle vigenti disposizioni normative e regolamentari nazionali e internazionali in ordine all'utilizzo e alla diffusione di informazioni contenute nello studio, da parte di persone ritratte e direttamente o indirettamente coinvolte.

Riconosce alla Regione del Veneto il diritto di riprodurre, comunicare, diffondere e pubblicare con qualsiasi modalità, anche informatica, ai fini documentali, scientifici e statistici, informazioni sui contenuti e risultati dello studio accompagnate dalla citazione della fonte e dell'autore.

Luogo e data

Firma per esteso per accettazione

Piazzola sul Brenta (PD), 19/01/2017



PROCEDURA PER LA VALUTAZIONE DI INCIDENZA  
**MODELLO DI DICHIARAZIONE SOSTITUTIVA DI CERTIFICAZIONE**

La/Il sottoscritta/o ..... ELENA BARBATO .....

nata/o a ..... PADOVA ..... prov. PD.....

il ..... 20/08/1980 ..... e residente in ..... VIA XX SETTEMBRE 84 .....

.....

nel Comune di ..... PIAZZOLA SUL BRENTA ..... prov. PD.....

CAP ..... 35016 ..... tel. 349 /6781707 ..... fax ...../..... email ..... elena.barbato@gmail.com .....

in qualità di ..... ESTENSORE DELLO STUDIO DI IMPATTO AMBIENTALE .....

.....

del piano – progetto – intervento denominato .....

..... REALIZZAZIONE EDIFICI A-E, PARCO COMMERCIALE "LE PIRAMIDI" .....

.....

**DICHIARA**

(barrare e compilare quanto di pertinenza)

- di essere iscritto nell'albo, registro o elenco .....  
.....  
tenuto dalla seguente amministrazione pubblica: .....
- di appartenere all'ordine professionale DEGLI INGEGNERI DI VICENZA N. 3455.....  
.....;
- di essere in possesso del titolo di studio di ...INGEGNERIA PER L'AMBIENTE E IL TERRITORIO.....  
rilasciato da ..... Università degli Studi di Padova..... il ..... 27/10/2006.....;
- di essere in possesso del seguente titolo di specializzazione, di abilitazione, di formazione, di  
aggiornamento, di qualifica tecnica .....

**E ALTRESÌ**

di essere in possesso di effettive competenze per la valutazione del grado di conservazione di habitat e specie, obiettivi di conservazione dei siti della rete Natura 2000, oggetto del presente studio per valutazione di incidenza e per la valutazione degli effetti causati su tali elementi dal piano, dal progetto o dall'intervento in esame.

DATA  
19/01/2017

IL DICHIARANTE  
\_\_\_\_\_

**Informativa sull'autocertificazione ai del D.P.R. 28/12/2000 n. 445 e ss.mm.ii.**

*Il sottoscritto dichiara inoltre di essere a conoscenza che il rilascio di dichiarazioni false o mendaci è punito ai sensi dell'art. 76 del D.P.R. 28/12/2000 n. 445 e ss.mm.ii., dal Codice Penale e dalle leggi speciali in materia.*

*Tutte le dichiarazioni contenute nel presente documento, anche ove non esplicitamente indicato, sono rese ai sensi, e producono gli effetti degli artt. 47 e 76 del DPR 445/2000 e ss.mm.ii.*

*Ai sensi dell'art. 38 del DPR 445/2000 ss.mm.ii., la dichiarazione è sottoscritta dall'interessato in presenza del dipendente addetto ovvero sottoscritta o inviata insieme alla fotocopia, non autenticata di un documento d'identità del dichiarante, all'ufficio competente Via fax, tramite un incaricato, oppure mezzo posta.*

DATA

IL DICHIARANTE

19/01/2017

**Informativa sul trattamento dei dati personali ai sensi dell'art. 13 del D.Lgs. 30 giugno 2003 n. 196**

*I dati da Lei forniti saranno trattati - con modalità cartacee e informatizzate - per l'archiviazione delle istanze presentate nell'ambito del procedimento per il quale la presente dichiarazione viene resa e non costituiranno oggetto di comunicazione o di diffusione.*

*I dati raccolti potranno essere trattati anche per finalità statistiche.*

*Il Titolare del trattamento è: ..... Provincia di Vicenza .....,*

*con sede in*

*..... Vicenza, Palazzo Godi-Nievo, Contrà Gazzolle n. 1 .....,*

*Via ..... n. ...., CAP .....*

*Il Responsabile del trattamento è: Dirigente struttura provinciale preposta alla valutazione procedure di VIA.,*

*con sede in*

*....., Via ..... n. ...., CAP .....*

*Le competono tutti i diritti previsti dall'articolo 7 del D.Lgs. n.196/2003. Lei potrà quindi chiedere al Responsabile del trattamento la correzione e l'integrazione dei propri dati e, ricorrendone gli estremi, la cancellazione o il blocco.*

DATA

IL DICHIARANTE

19/01/2017