
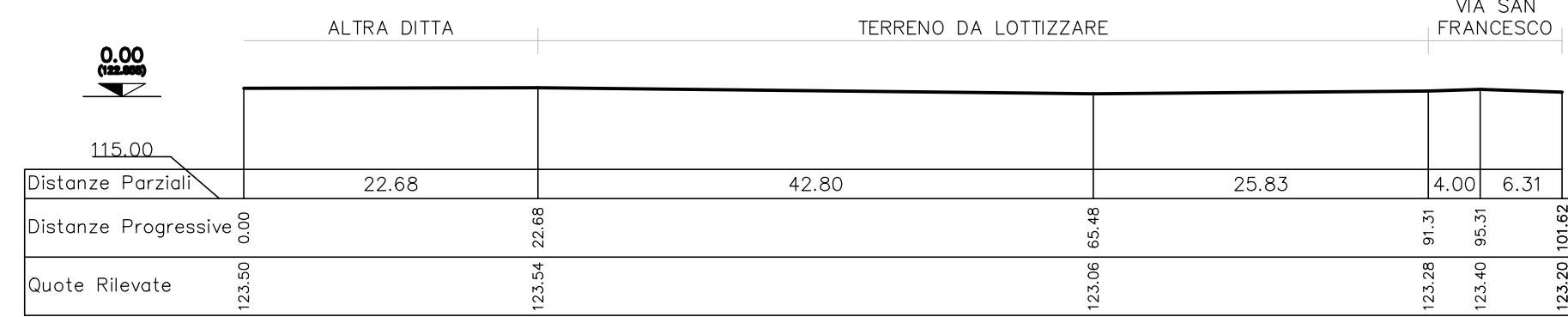


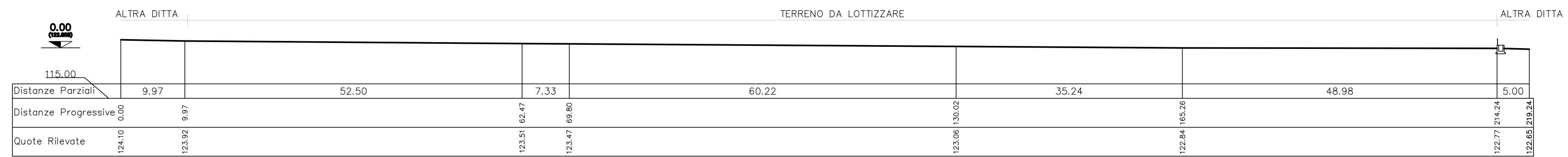
**PROFILO A-A**  
- scala 1:500 -



**PROFILO C-C**  
- scala 1:500 -



**PROFILO B-B**  
- scala 1:500 -



**PLANIMETRIA RILIEVO**  
- scala 1:500 -



Calcolo quota medio del lotto:  
124.134 +  
124.12 +  
122.858 +  
122.766 +  
123.124 =  
617.002 / 5 = **123.40**

**Geometra**  
ANDRIOLLO Angelo  
c.f. NDR NGL 57726 27101 - p. via 03168006268

**Architetto**  
FIORAVANZO Valter Luigi  
c.f. FRV VTR 67728 4703R - p. via 02917140246

36060 Romano d'Ezzelino (VI) - Via Isorzo, 15  
tel. 0424/610585 - fax 0424/390946 - e-mail at.ionzo@tiscalinet.it

Comune di CASSOLA Provincia di VICENZA

TAVOLA: 2  
SCALA: 1:500  
progetto: PIANO DI LOTTIZZAZIONE "SAN FRANCESCO"

ELABORATO: STATO DI FATTO  
Rilievo Area e Reti Esist. - Profili

COMMITTENTE: "AXO s.r.l."  
"ARBE IMMOBILIARE s.r.l."  
"ARTUSO GIUSEPPE s.r.l."

DATA: 20/07/2016

FILE: \CAPTELE\_PIA\_San Francesco\PI\_2016\img\PI

Ordine degli Architetti, Pianificatori, Paesaggisti e Conservatori della Provincia di Vicenza  
VALTER LUIGI FIORAVANZO n° 986

- LEGENDA:**
- LIMITE DI PROPRIETA'
  - ZONE ASPALTATE (PARCHeggi, SPAZI DI MANOVRA, STRADE INTERNE)
  - PRATO / INCOLTO
  - QUOTE ESISTENTI (ASSOLUTE)