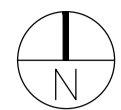
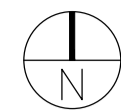
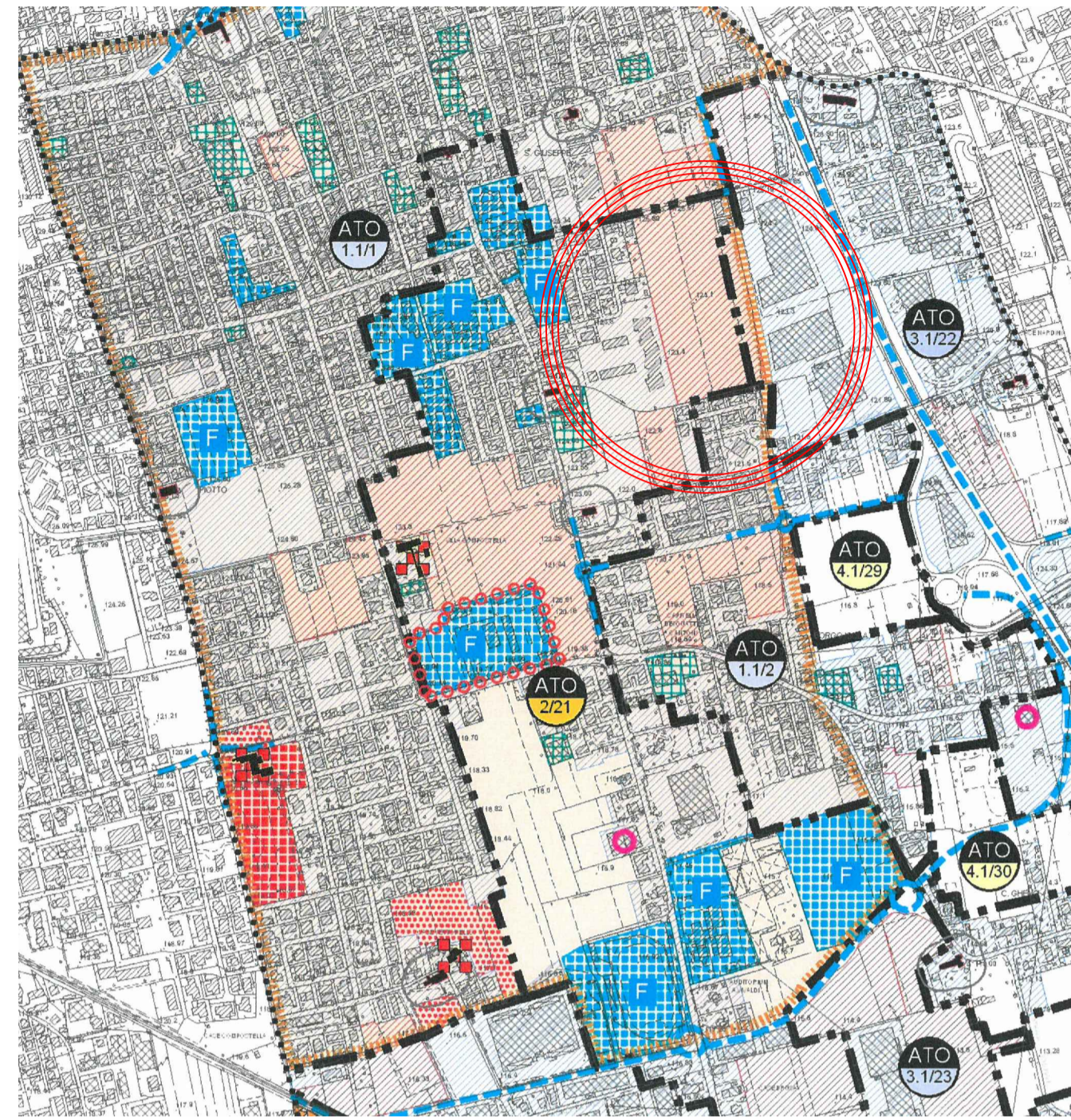


ESTRATTO DI MAPPA
- scala 1:2000 -

Fig. 7 - mapp. 2340-2346-2351-2715-2716-2718-2719-2720

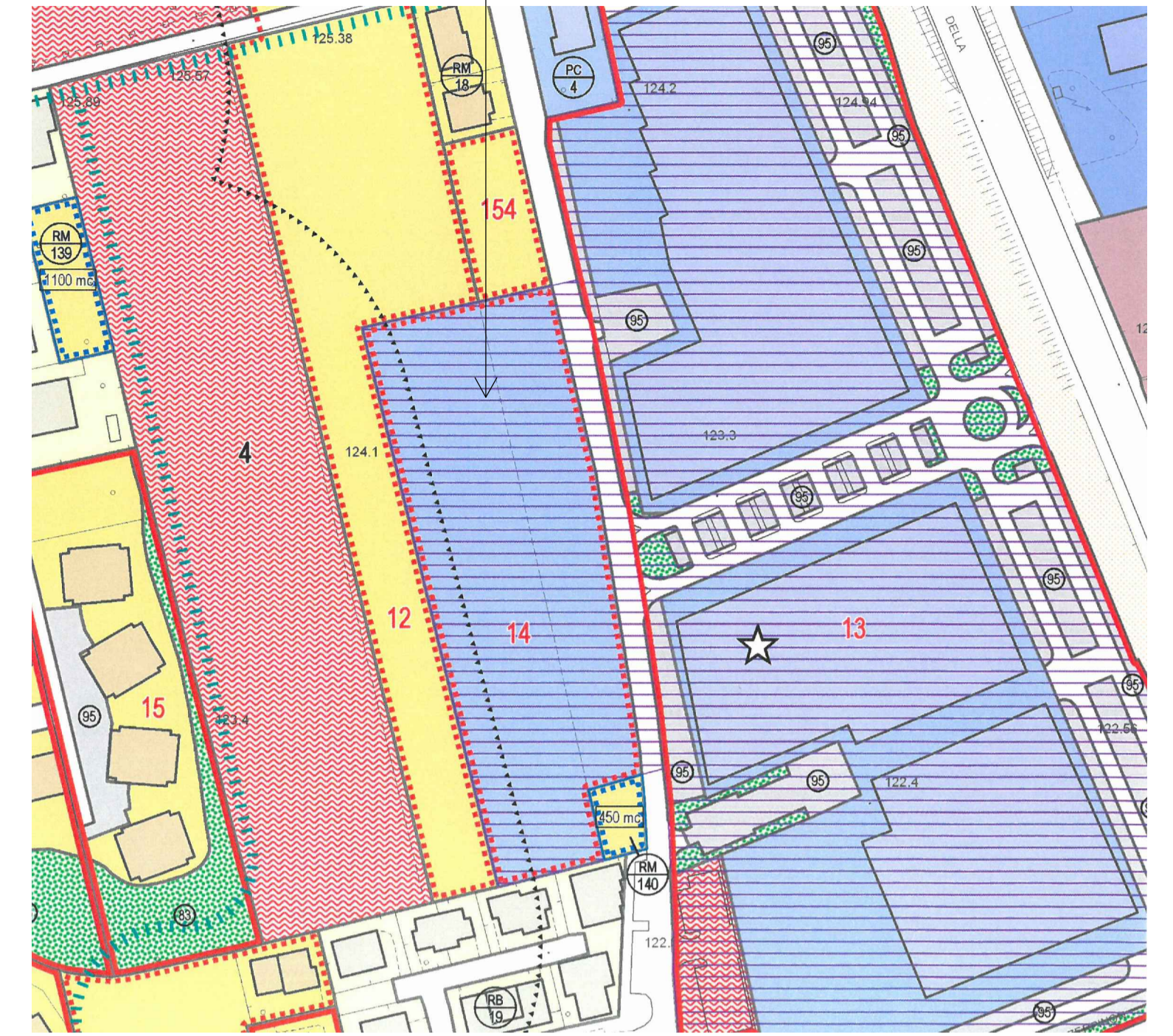


ESTRATTO DEL P.A.T.
- scala 1:10 000 -

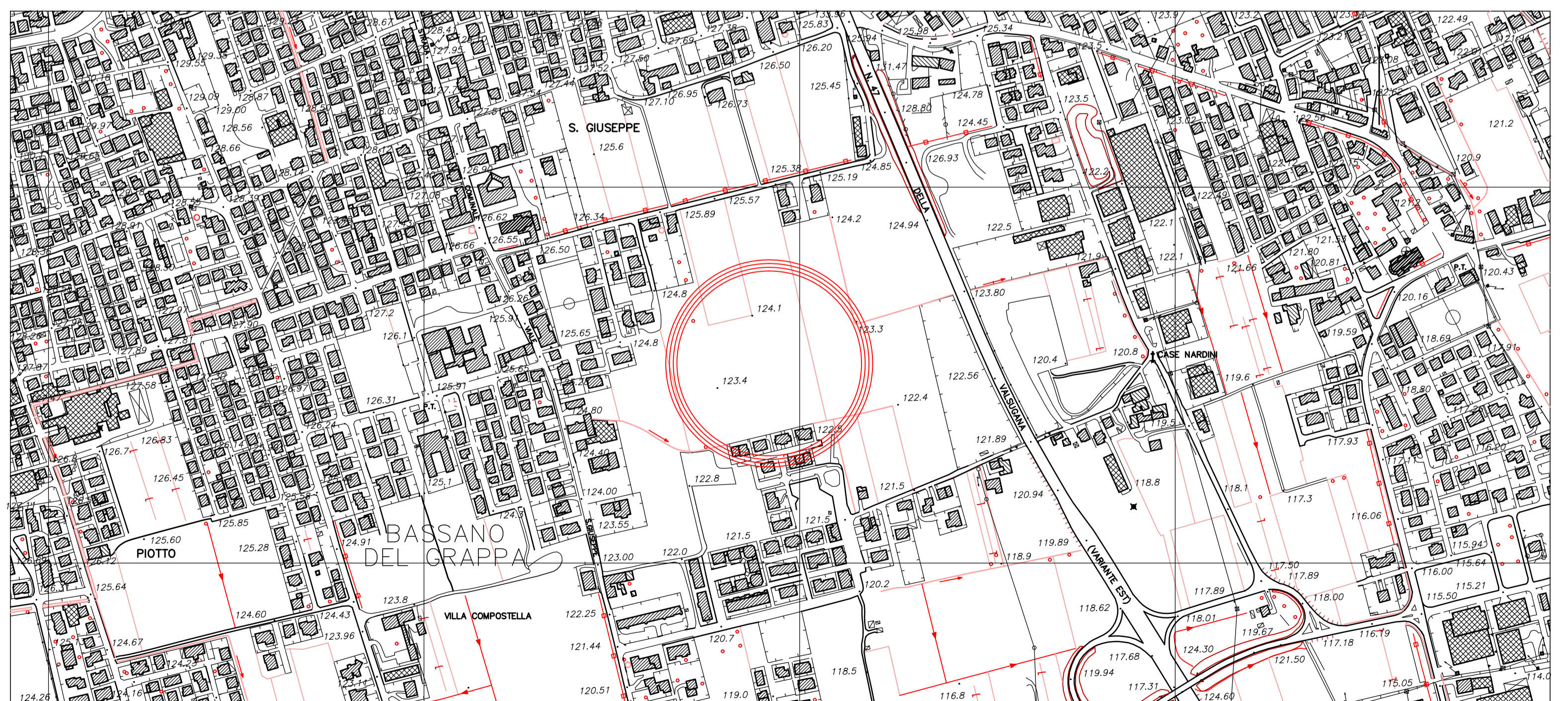


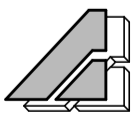


ESTRATTO DI P.I. (9° - primo stralcio)
- scala 1:2000 -

PC - Tessuto per insediamenti commerciali, direzionali e ricettivi
Piano urbanistico attuativo obbligatorio



ESTRATTO DI C.T.R.
- scala 1:5000 -



 <p>Geometra ANDRIOLLO Angelo c.f. NDR NGL 57126 Z7001 - p. Iva 03169080268</p>		 <p>Architetto FIORAVANZO Valter Luigi c.f. FRV VTR 67728 A703R - p. Iva 02517140246</p>	
<p>36060 Romano d'Ezzelino (VI) - Via Isonzo, 15 tel. 0424/510585 - fax 0424/390946 - e-mail af.isonzo@tiscalinet.it</p>			
<p>Comune di CASSOLA</p>		<p>Provincia di VICENZA</p>	
TAVOLA:	SCALA:	PROGETTISTA:	
1	Varie	<i>progetto</i> : PIANO DI LOTTIZZAZIONE "SAN FRANCESCO"	
<p>ELABORATO: INQUADRAMENTO Estratti di Mappa P.A.T.-P.I.-CTR</p>		 <p>Ordine degli Architetti Pianificatori, Paesaggisti e Conservatori Provincia di Vicenza</p>	
<p>COMMITTENTE: "AXO s.r.l." "ARBE IMMOBILIARE s.r.l." "ARTUSO GIUSEPPE s.r.l."</p>		<p>DATA: 20/07/2016</p>	
<p>FILE: HICARTELE - Pld. San Francesco.PLD.201606ag9101</p>			