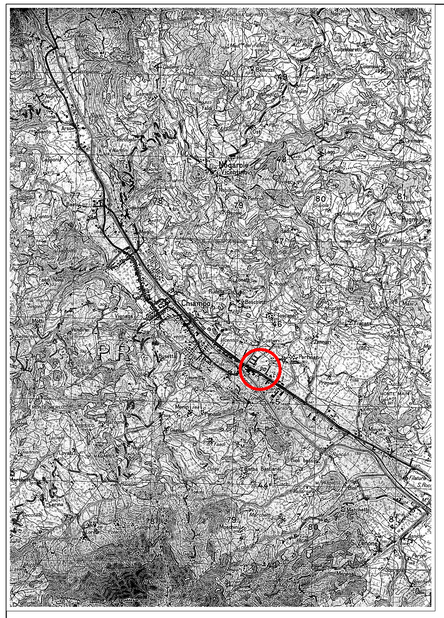

Corografia
scala 1/25000

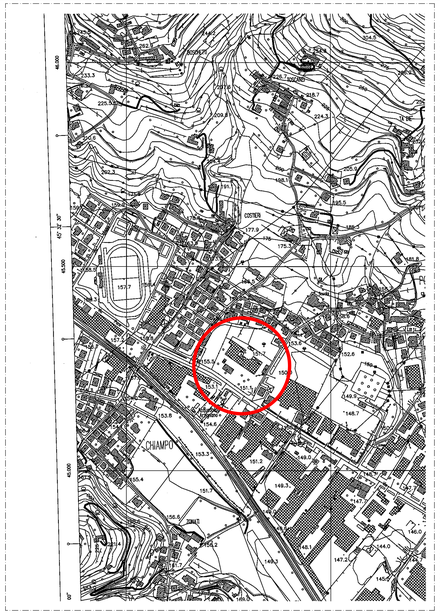

Aerofotogrammetria
scala 1/5000

Estratto catastale
scala 1:2000

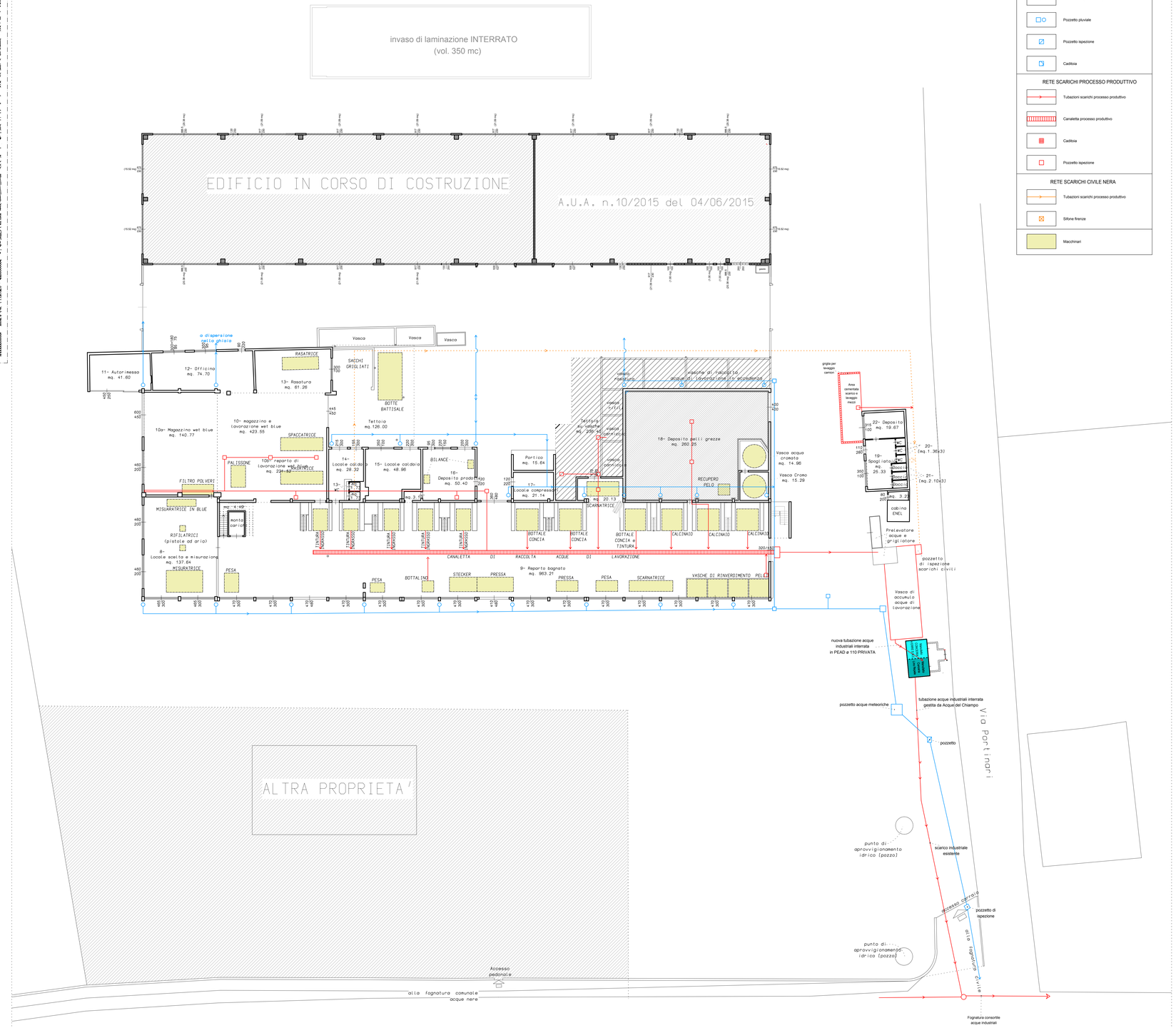

PIANTA PIANO TERRA IN PLANIMETRIA
scala 1:200

Legenda scarichi

RETE SCARICHI ACQUE METEORICHE
- Tubazione scarichi meteorici
- Pozzetto pluviale
- Pozzetto ispezione
- Caditoia

RETE SCARICHI PROCESSO PRODUTTIVO
- Tubazioni scarichi processo produttivo
- Canaletta processo produttivo
- Caditoia
- Pozzetto ispezione

RETE SCARICHI CIVILE NERA
- Tubazioni scarichi processo produttivo
- Sifone firenze

- Macchinari

STUDIO TECNICO Dr. Ing. Ferruccio ZECCHIN
Via B. Dal Maso, 56 - 36072 CHIAMPO (VI)
Tel. 0444/623369 Fax 0444/623925 C.F. ZCC FRC 48H22 C605M P.I. 00560590242
e-mail: studiozecchin@libero.it posta certificata: ferruccio.zecchin@ingpec.eu

PR.N. **2015_20_0**
REV.: n° 2 del 2016/07/20
DIS.: Arch. Letizia Zecchin

Denominazione :
DOMANDA DI AUTORIZZAZIONE UNICA AMBIENTALE

Dati ubicazionali e catastali :
Comune di Chiampo (VI)
Via Grumello
Sezione Unica
Foglio 10
Mp.nr. 530, 1547, 1549

Committenti Conceria LINO REPELE & C. S.a.s.
Via Grumello, 27/B, Chiampo (VI)
P.Iva 01780210249

ALL/TO 2-ATTIVITA' ESISTENTE DI CONCIA DEL PELLAME - INQUADRAMENTO, PIANTA PIANO TERRA E SCARICHI

Oggetto : Corografia; Aerofotogrammetria; Estratto catastale; Pianta piano terra macchinari e scarichi

Scala 1:25.000; 1:5.000; 1:2.000; 1:200
Data

Impresa

Il Progettista