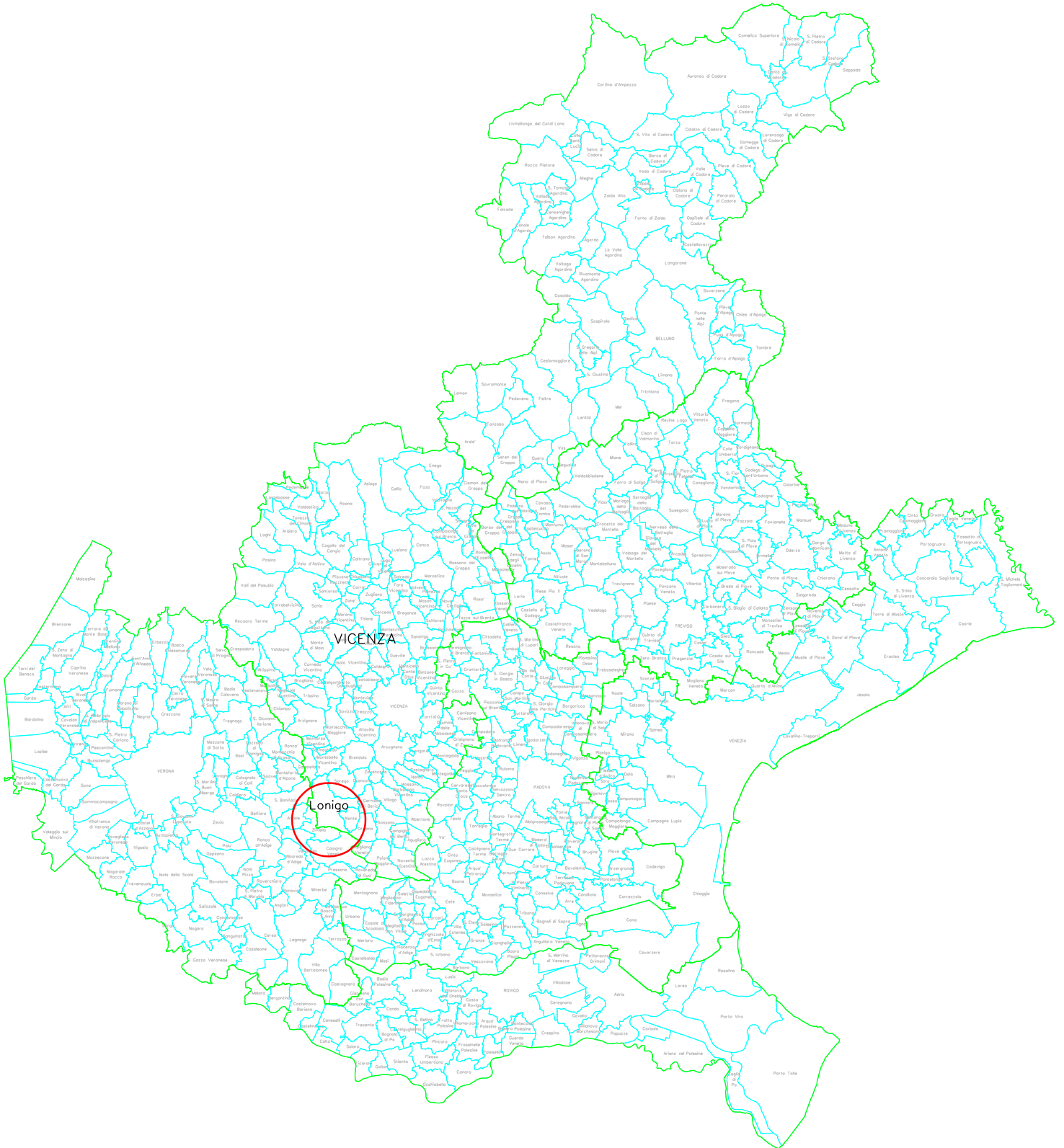
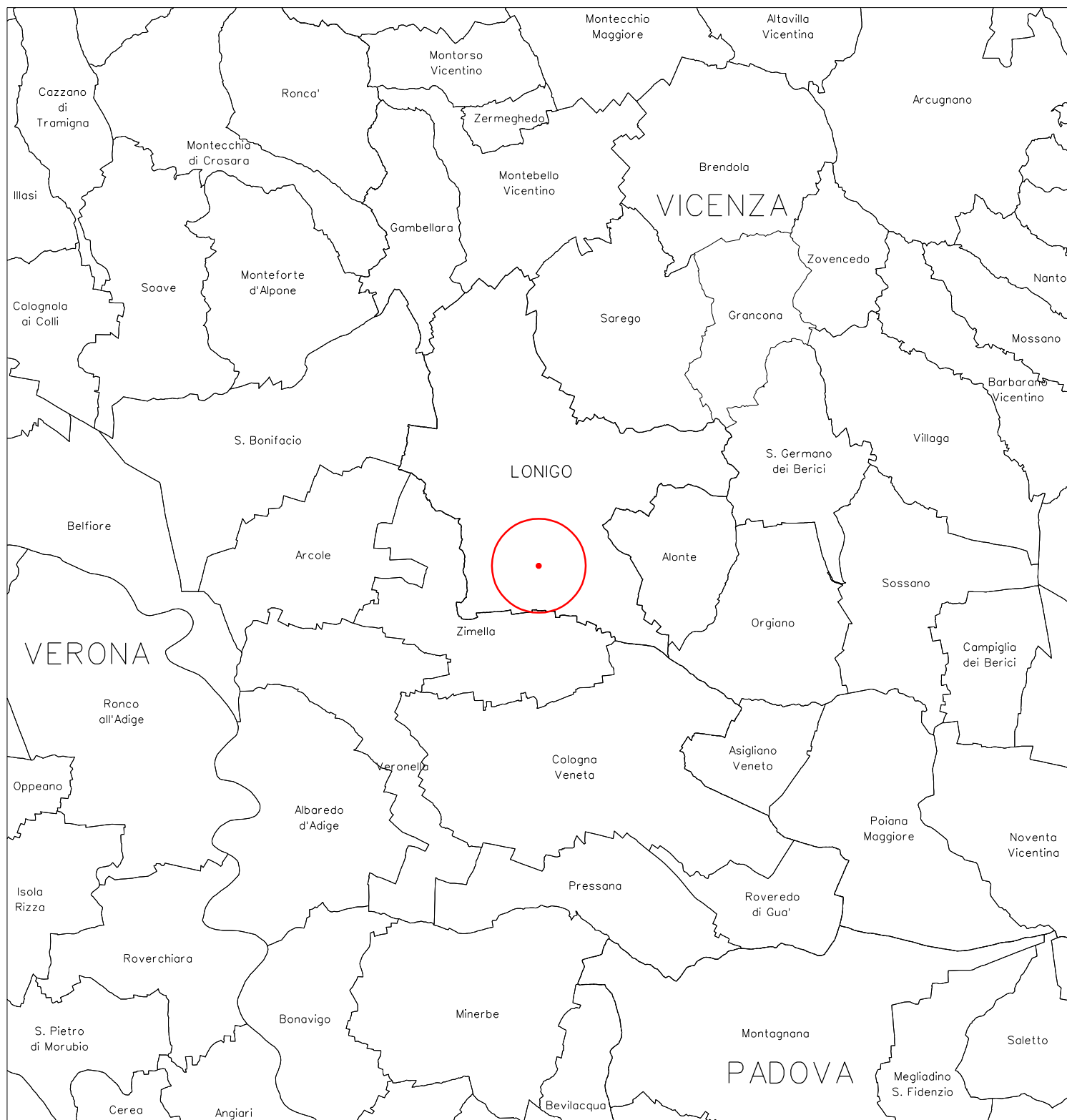


REGIONE DEL VENETO  
Scala 1:1.000.000



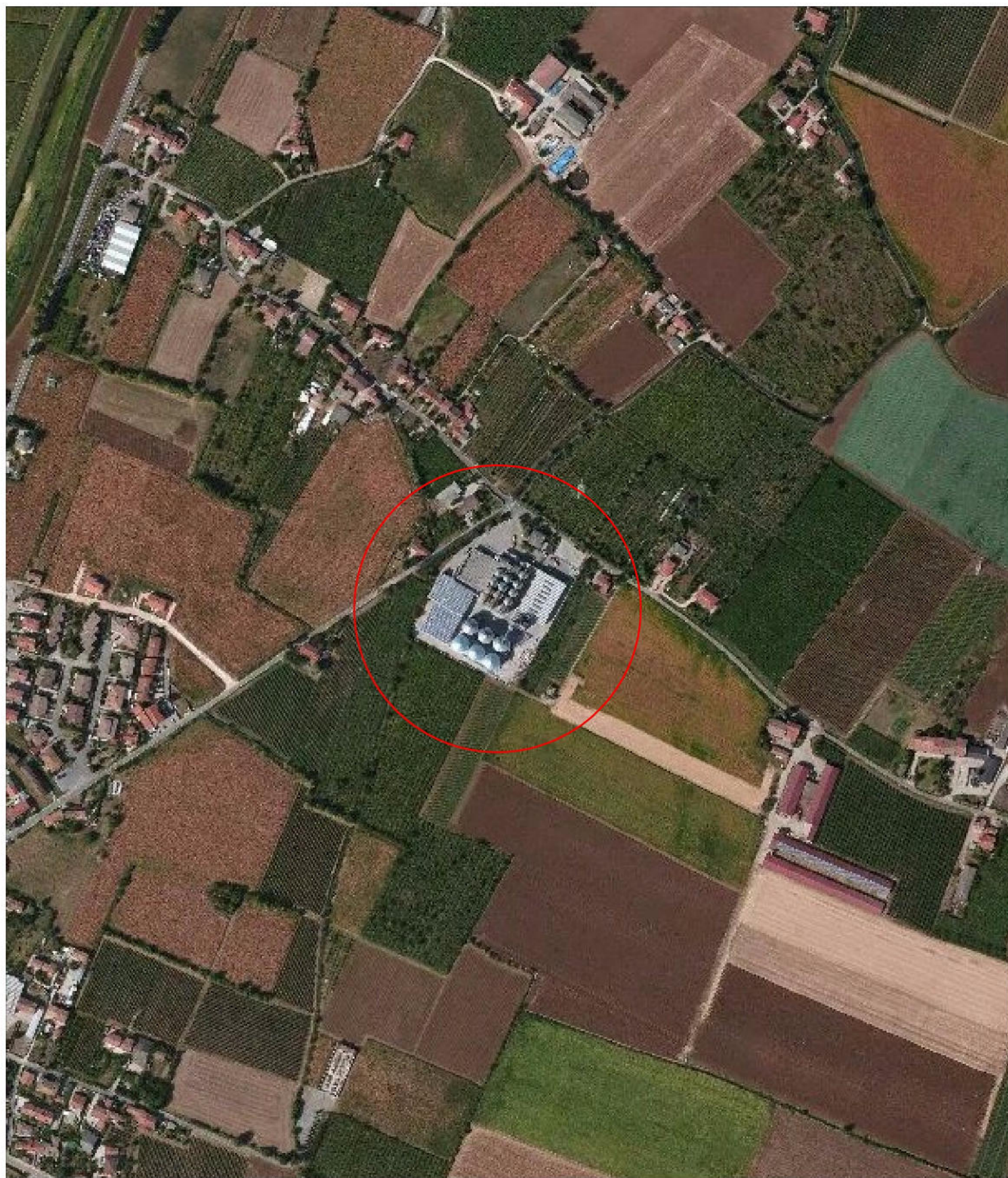
COMUNE DI LONIGO (VI)  
Fuori scala



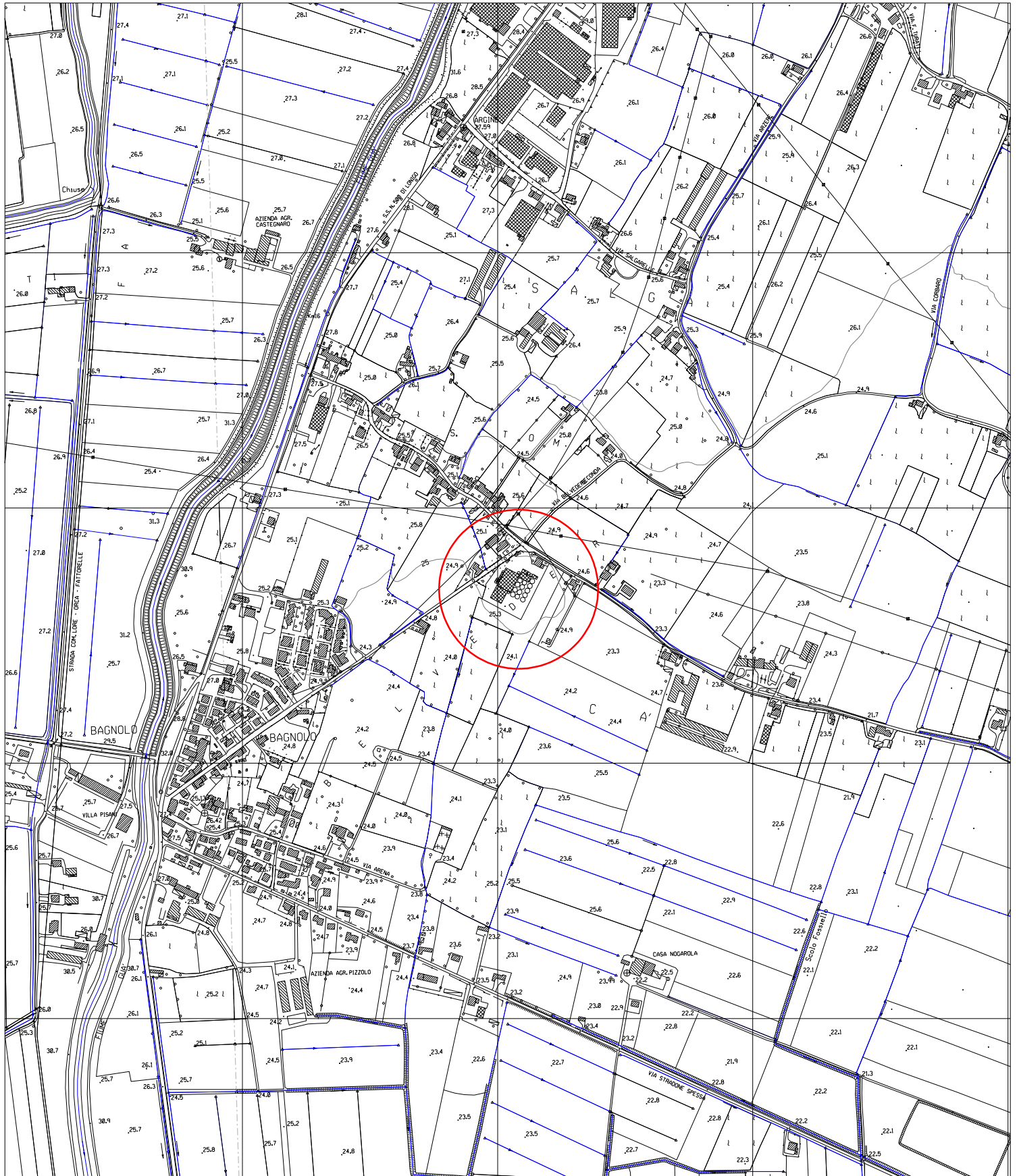
COMUNE DI LONIGO  
ORTOFOTO AREA VASTA  
Fuori scala



COMUNE DI LONIGO  
ORTOFOTO DETTAGLIO  
Fuori scala



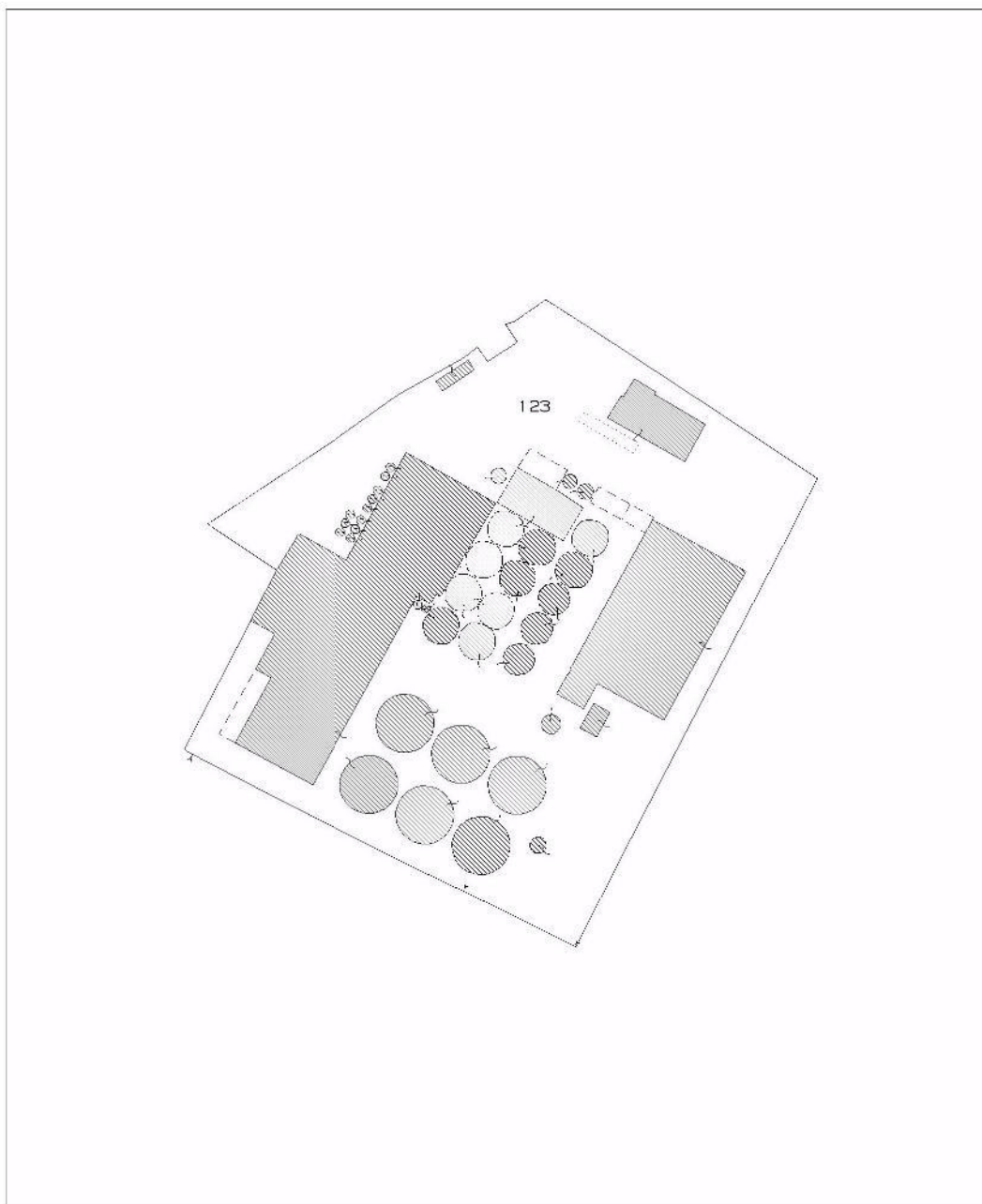
REGIONE VENETO  
C.T.R. N.146012 SAN TOMA'  
Scala 1:10.000



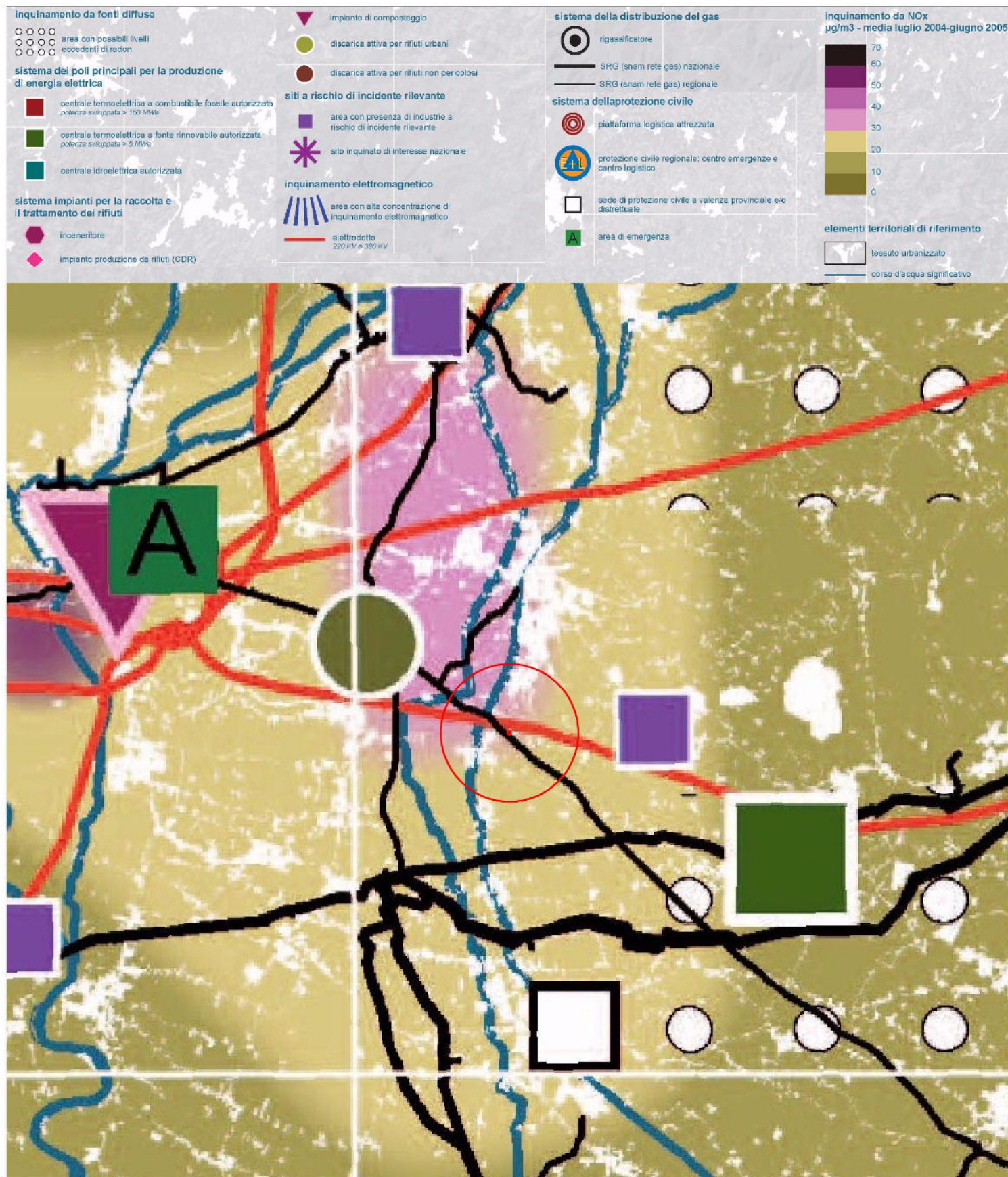
ELEMENTO N. 146013 SANTO STEFANO DIZIMELLA

ELEMENTO N. 146012 SAN TOMA'

COMUNE DI LONIGO (VI)  
CARTA CATASTALE  
C.C. Lonigo, Foglio 7, Mappale 123  
Scala 1:2.000

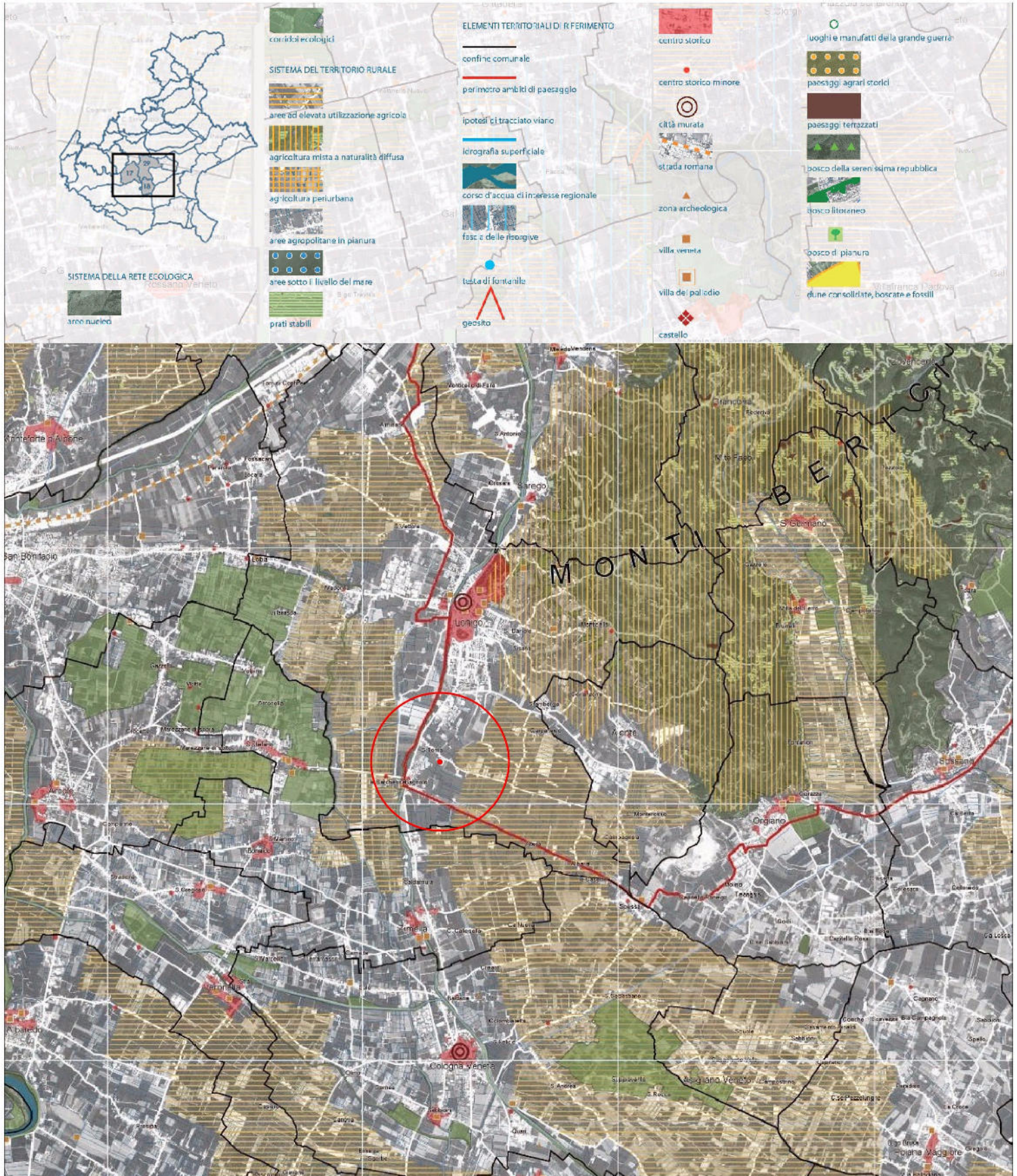


REGIONE VENETO  
 P.T.R.C. - Estratto dalla Tav.03  
 Energia e ambiente  
 Scala 1:100.000






REGIONE VENETO

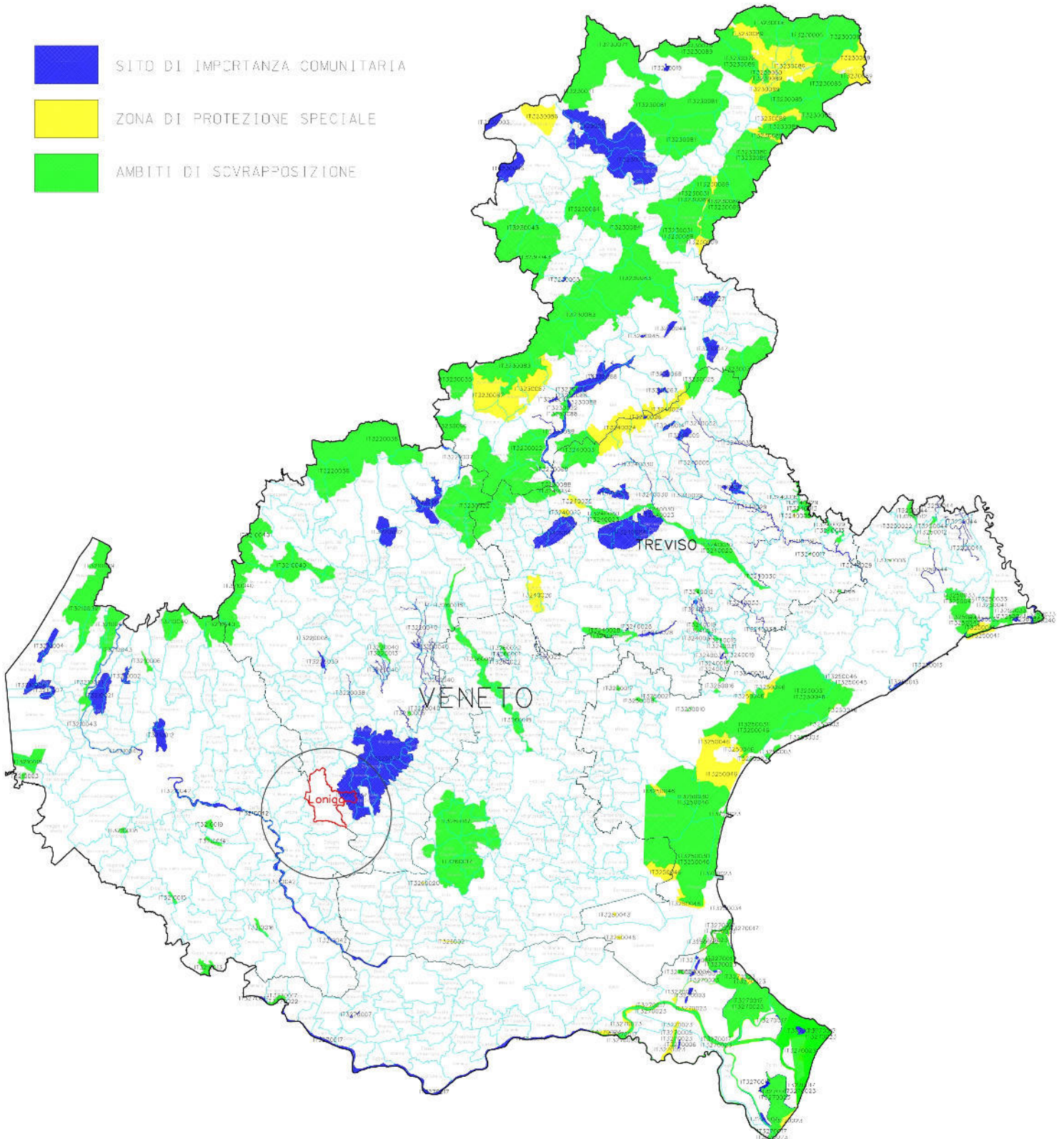
P.T.R.C. - Estratto dalla Tav.09 - Sistema del territorio rurale e della rete ecologica - 17\_Gruppo collinare dei Berici  
 Scala 1:100.000



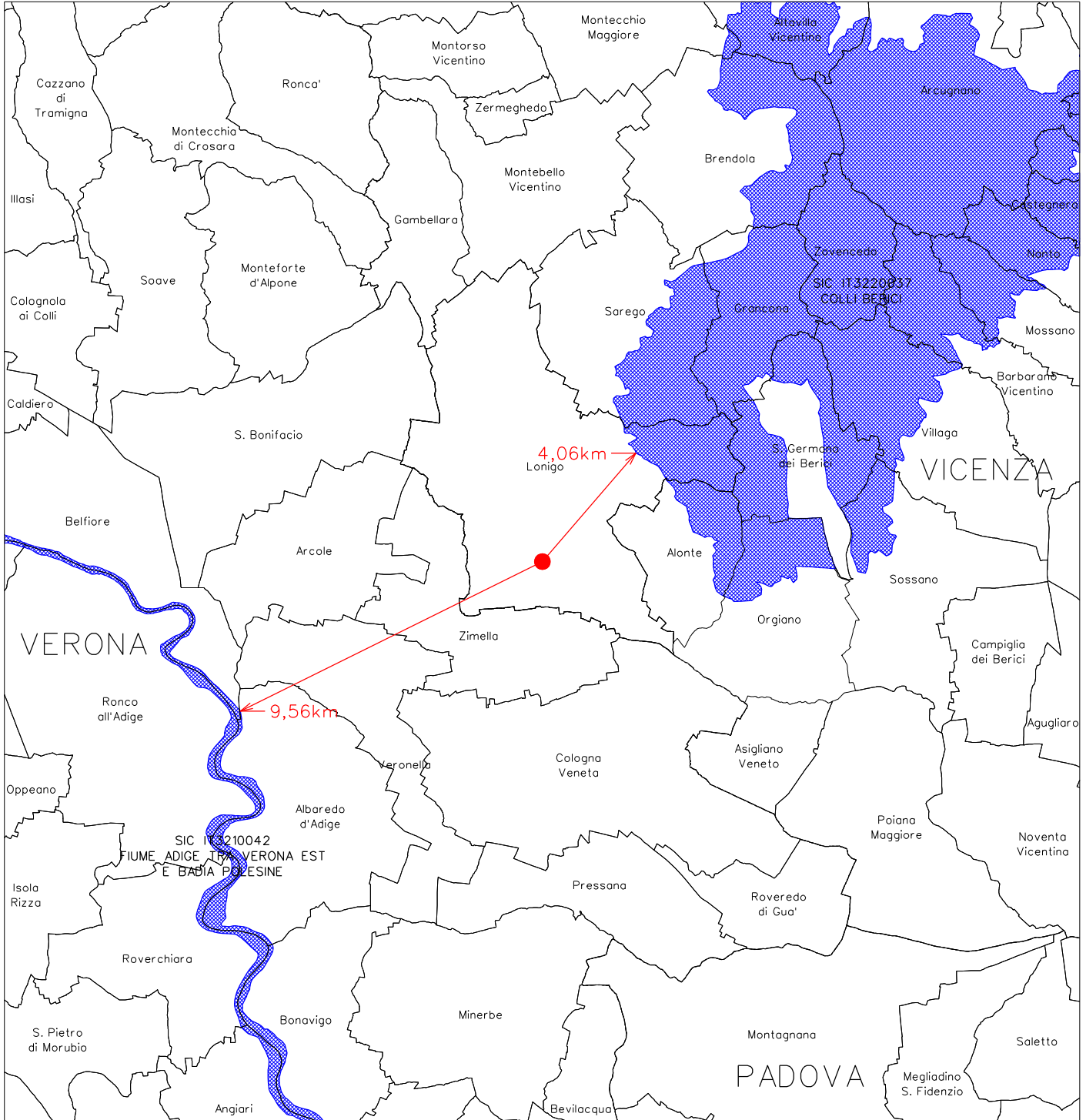


REGIONE VENETO  
RETE NATURA 2000  
Scala 1:1.000.000

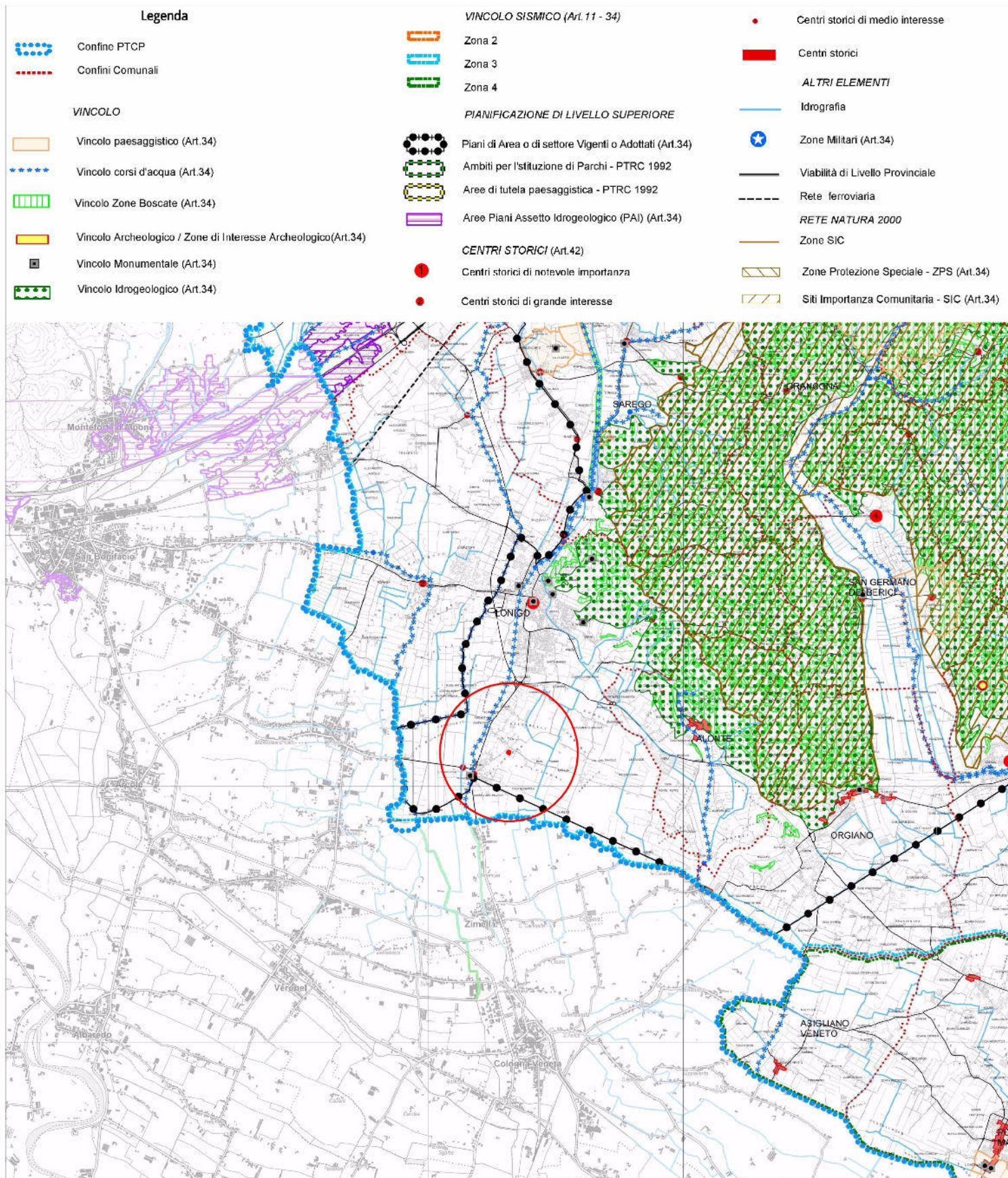
-  SITO DI IMPORTANZA COMUNITARIA
-  ZONA DI PROTEZIONE SPECIALE
-  AMBITI DI SOVRAPPOSIZIONE



REGIONE VENETO  
LOCALIZZAZIONE AREE SIC-ZPS  
E RELATIVE DISTANZE  
Fuori scala










PROVINCIA DI VICENZA  
 P.T.C.P. - Estratto dalla Tav.1.1.B  
 Carta dei Vincoli e della Pianificazione Territoriale  
 Scala 1:100.000



PROVINCIA DI VICENZA  
 P.T.C.P. – Estratto dalla Tav.1.2.B  
 Carta dei Vincoli e della Pianificazione Territoriale  
 Scala 1:100.000

**LEGENDA**

-  Confine PTCP
-  Confini Comunali
-  Idrografia primaria (Art.29 - Art.10)
-  Idrografia secondaria (Art.29 - Art.10)
-  Idrografia secondaria (Art.29 - Art.10)
-  Viabilità di Livello Provinciale
-  Rete ferroviaria

**PERICOLOSITA' IDRAULICA PAI (Art.10)**











-  P1
-  P2
-  P3
-  P4

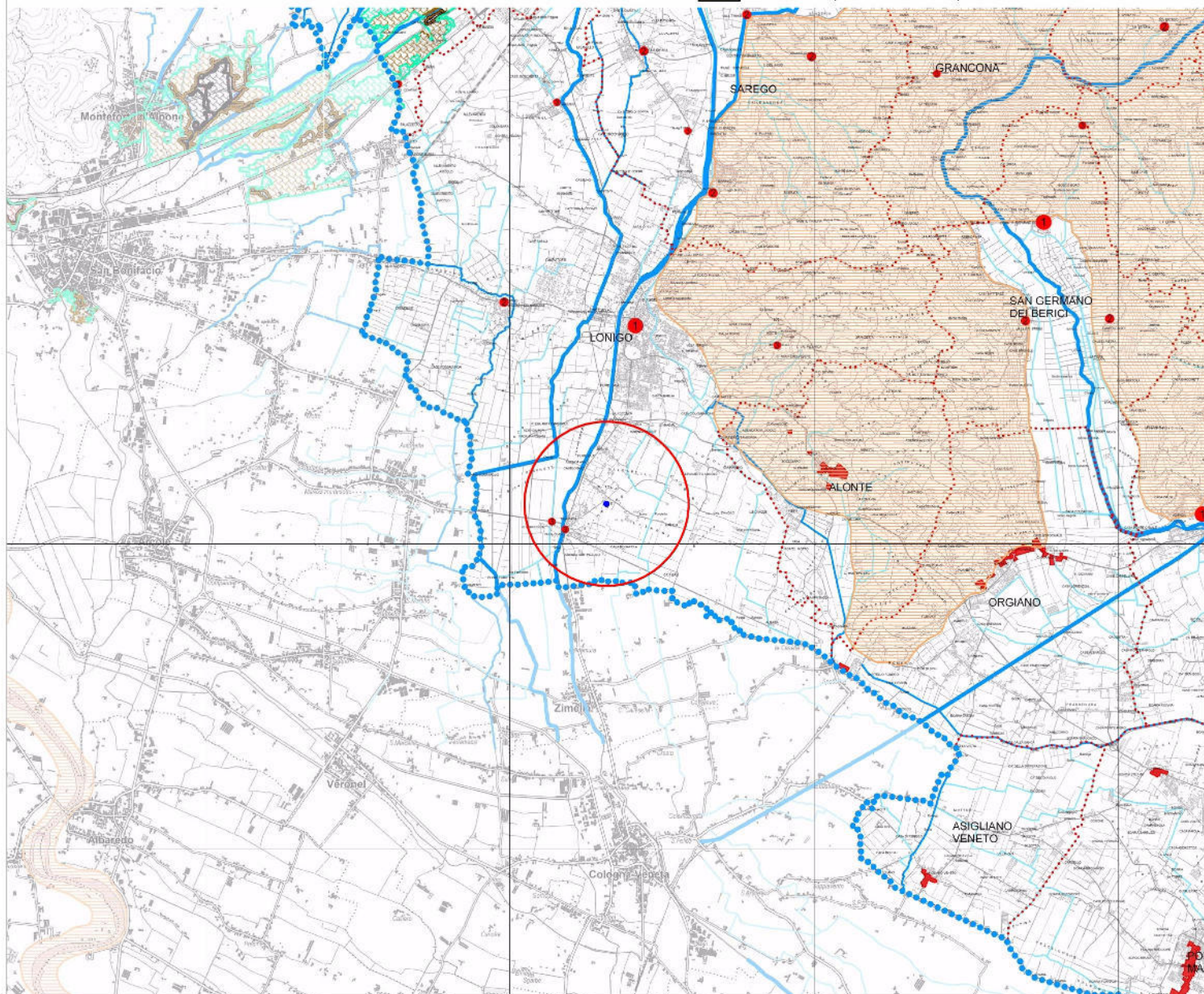
 Aree fluviali

**PERICOLOSITA' GEOLOGICA PAI (Art.10)**

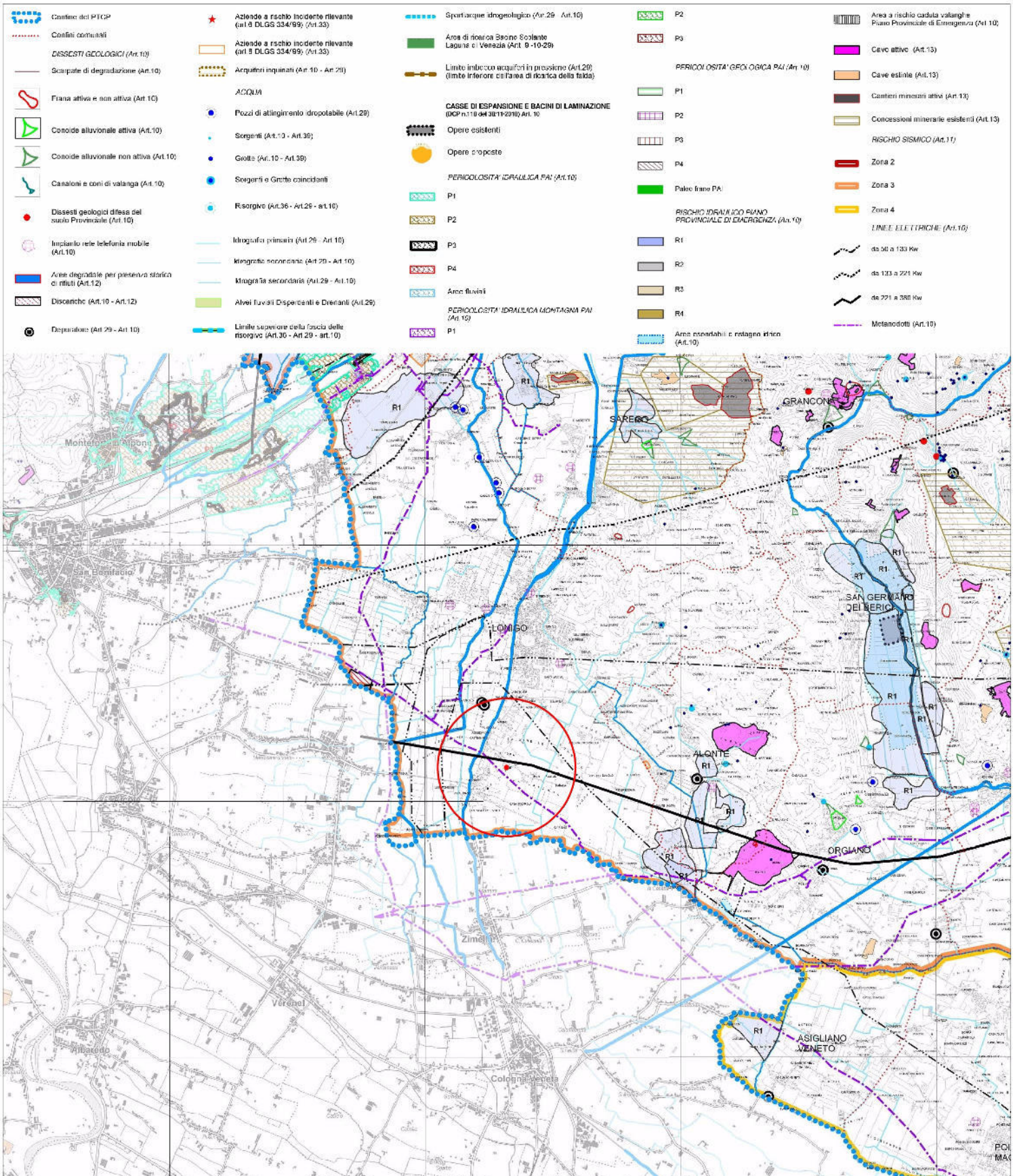
-  P1
-  P2
-  P3
-  P4
-  Paleo frane PAI
-  **PARCHI REGIONALI ISTITUITI**
-  Parco Naturale Regionale della Lessinia

**AMBITI PER L'ISTITUZIONE DI PARCHI E RISERVE REGIONALI NATURALI E ARCHEOLOGICI E DI AREE DI TUTELA PAESAGGISTICA**




















-  Parchi e riserve archeologiche di interesse regionale (art.27 PTRC)
-  Parchi, riserve naturali e aree di tutela paesaggistica regionali (art.33 PTRC)
-  Aree di tutela paesaggistica di interesse regionale e competenza provinciale (art. 34 PTRC)
-  Aree di tutela paesaggistica di interesse regionale soggette a competenza degli Enti locali (art. 35 PTRC)
- CENTRI STORICI (Art.42)**
  -  Centri storici di notevole importanza
  -  Centri storici di grande importanza
  -  Centri storici di media importanza
  -  Centri Storici
  -  Ambiti naturalistici di livello regionale (Art.19 - Art. 35 PTRC)
  -  Zone Umide (Art.21 - Art.35 PTRC)

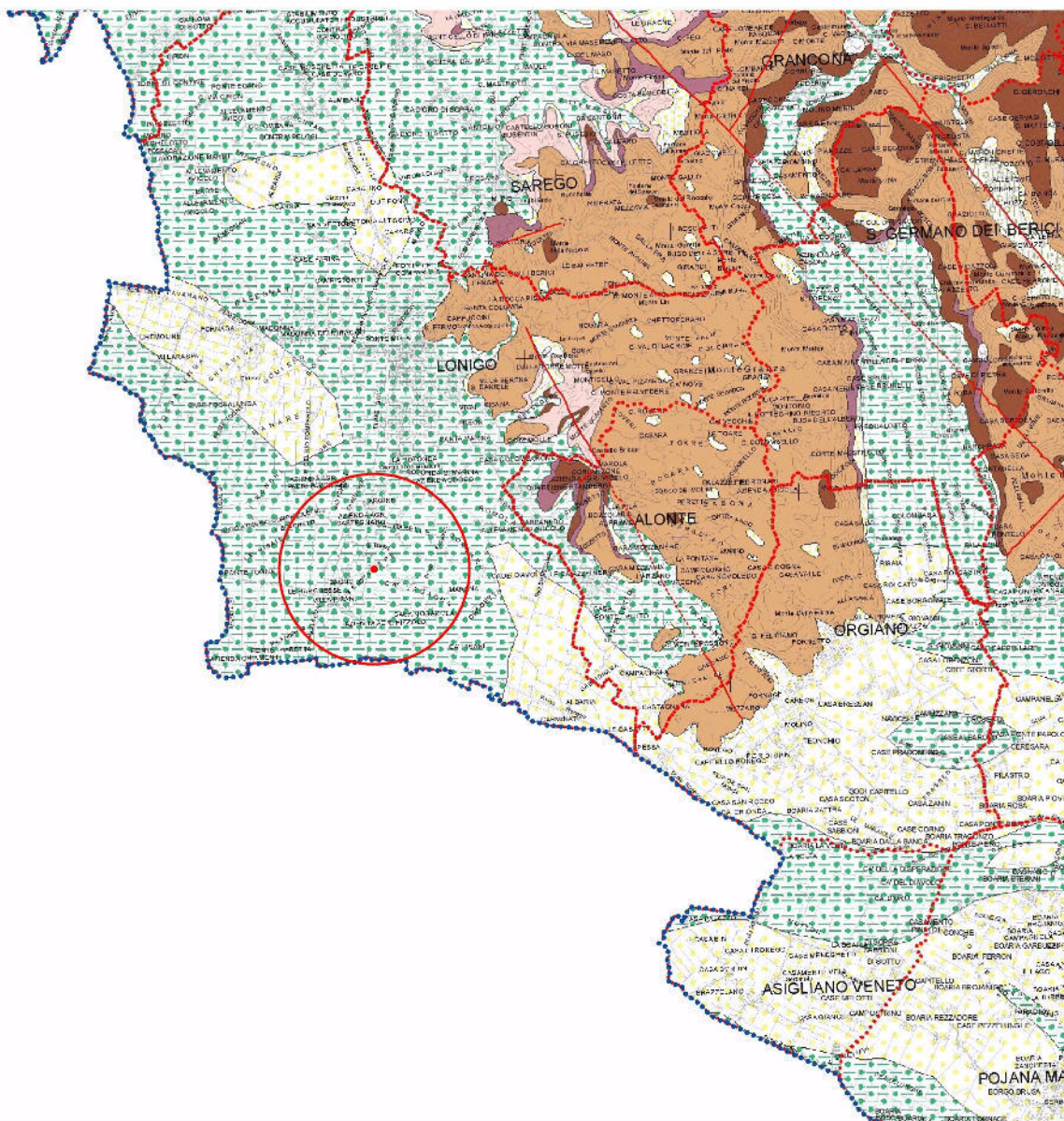


PROVINCIA DI VICENZA  
 P.T.C.P. – Estratto dalla Tav.2.1.B  
 Carta della Fragilità  
 Scala 1:100.000

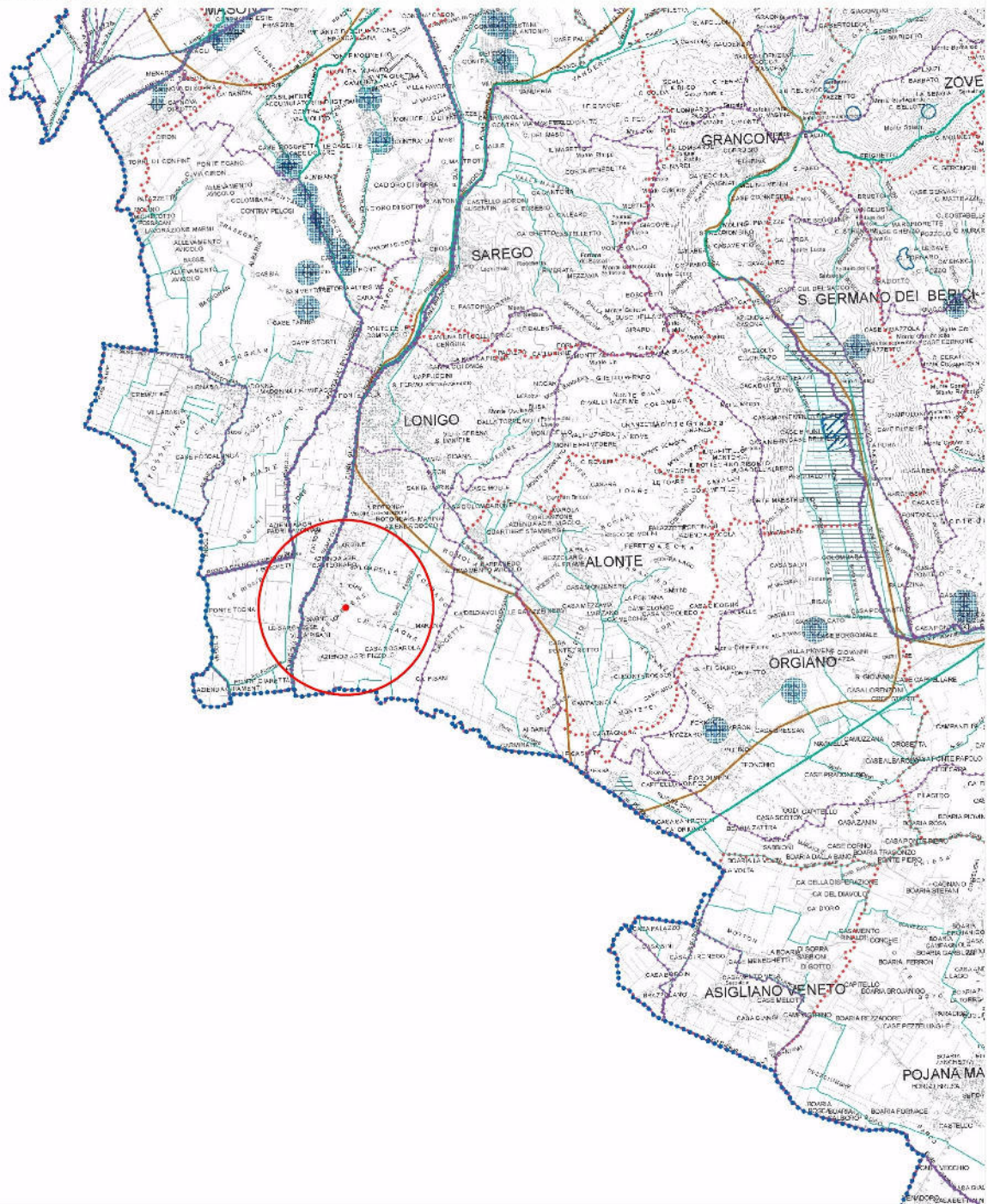
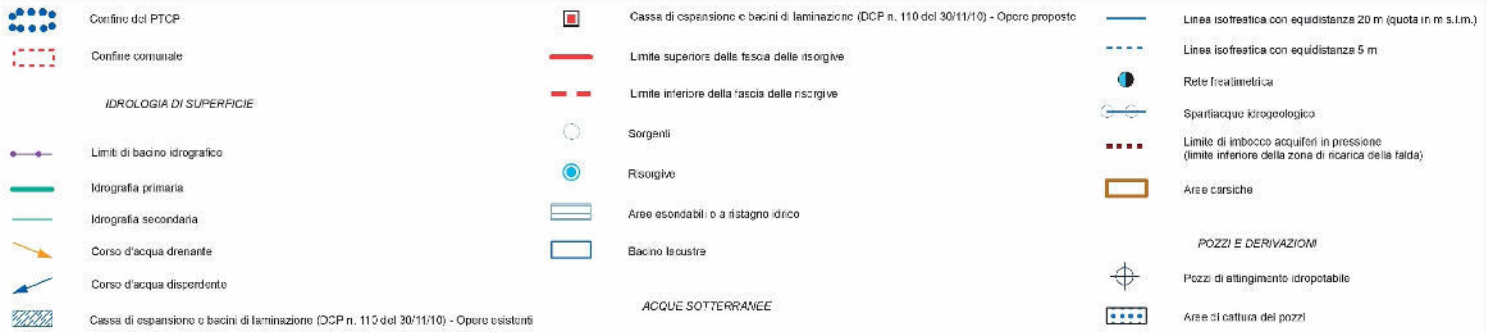


PROVINCIA DI VICENZA  
 P.T.C.P. - Estratto dalla Tav.2.2  
 Carta Geolitologica  
 Scala 1:100.000

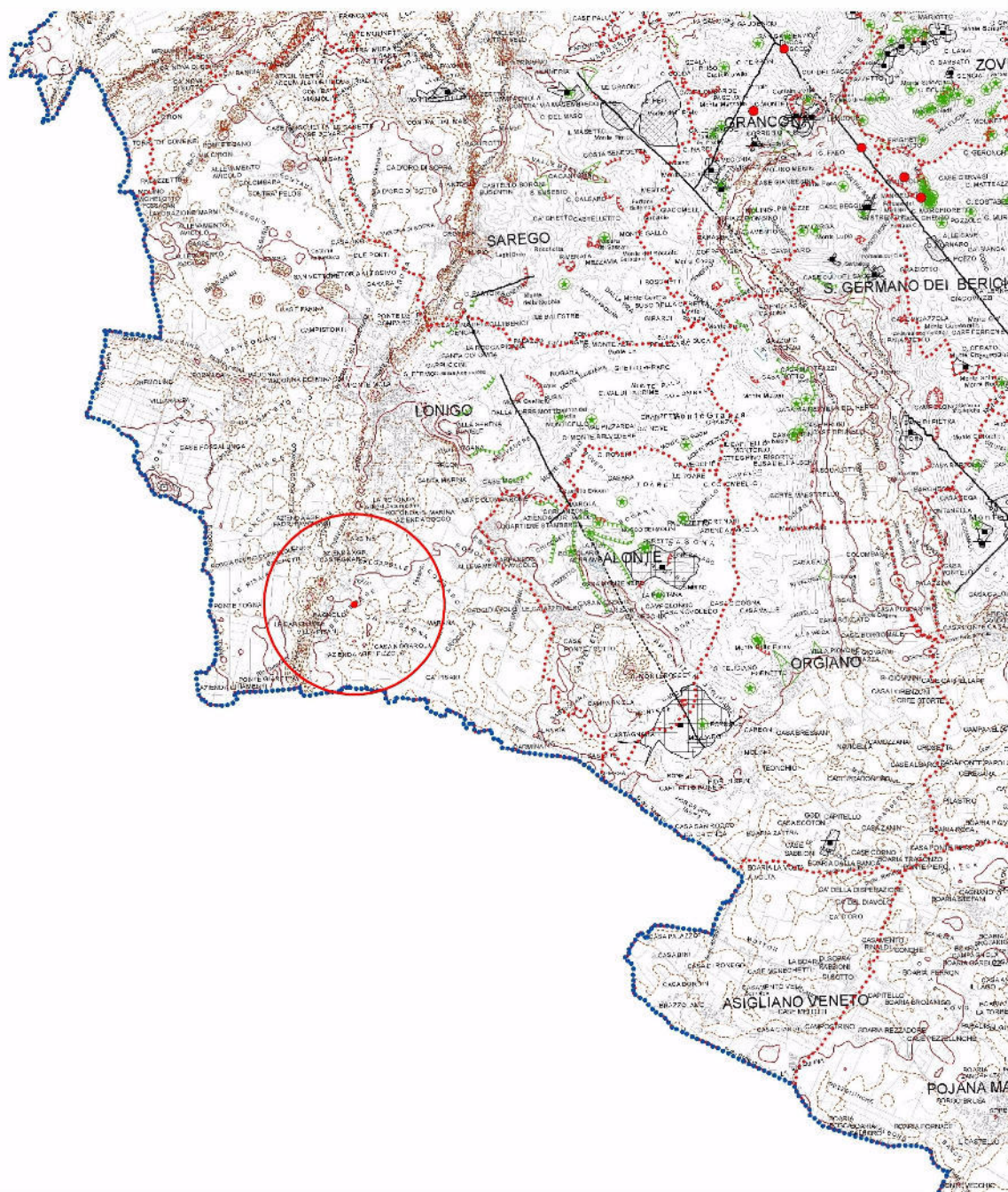
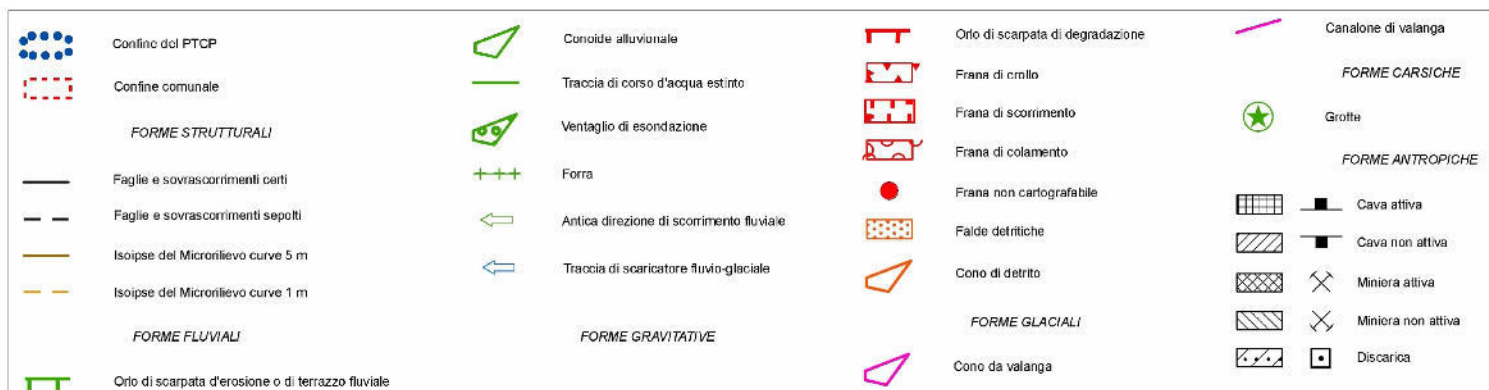
	Confine del PTCP		Materiali di accumulo fluvio-glaciale o morenico grossolani in matrice fine sabbiosa - INFRAMORENICI	L-ALL-17
	Confine comunale	<i>LITOLOGIA DEL SUBSTRATO</i>		
<i>COPERTURA DETRITICA COLLUVIALE ED ELUVIALE</i>				
	Copertura detritica colluviale ed eluviale		Rocce compatte massicce o a stratificazione indistinta	L-SUB-01
<i>ACCUMULI DI FRANA</i>				
	Accumuli di frana		Rocce compatte stratificate	L-SUB-03
<i>DEPOSITI ALLUVIONALI</i>				
	Materiali granulari più o meno addensati dei terrazzi fluviali e/o fluvio-glaciali antichi a tessitura prevalentemente ghiaiosa e sabbiosa		Rocce superficialmente alterate e con substrato compatto	L-SUB-04
	Materiali alluvionali, fluvio-glaciali, morenici o lacustri a tessitura prevalentemente limo-argillosa		Rocce compatte prevalenti alterate a strati o interposizioni tenere	L-SUB-05
	Materiali alluvionali, fluvio-glaciali, morenici o lacustri antichi a tessitura prevalentemente sabbiosa	<i>SEGNI CONVENZIONALI</i>		
	Materiali di accumulo fluvio-glaciale o morenico grossolani in matrice fine sabbiosa		Stratificazione < 8°	
			Stratificazione 8 - 20°	
			Stratificazione 20 - 40°	
			Stratificazione > 40°	
			Faglie e sovrascorrimenti corti	
			Faglie e sovrascorrimenti sepolti	



PROVINCIA DI VICENZA  
 P.T.C.P. - Estratto dalla Tav.2.3  
 Carta Idrogeologica  
 Scala 1:100.000



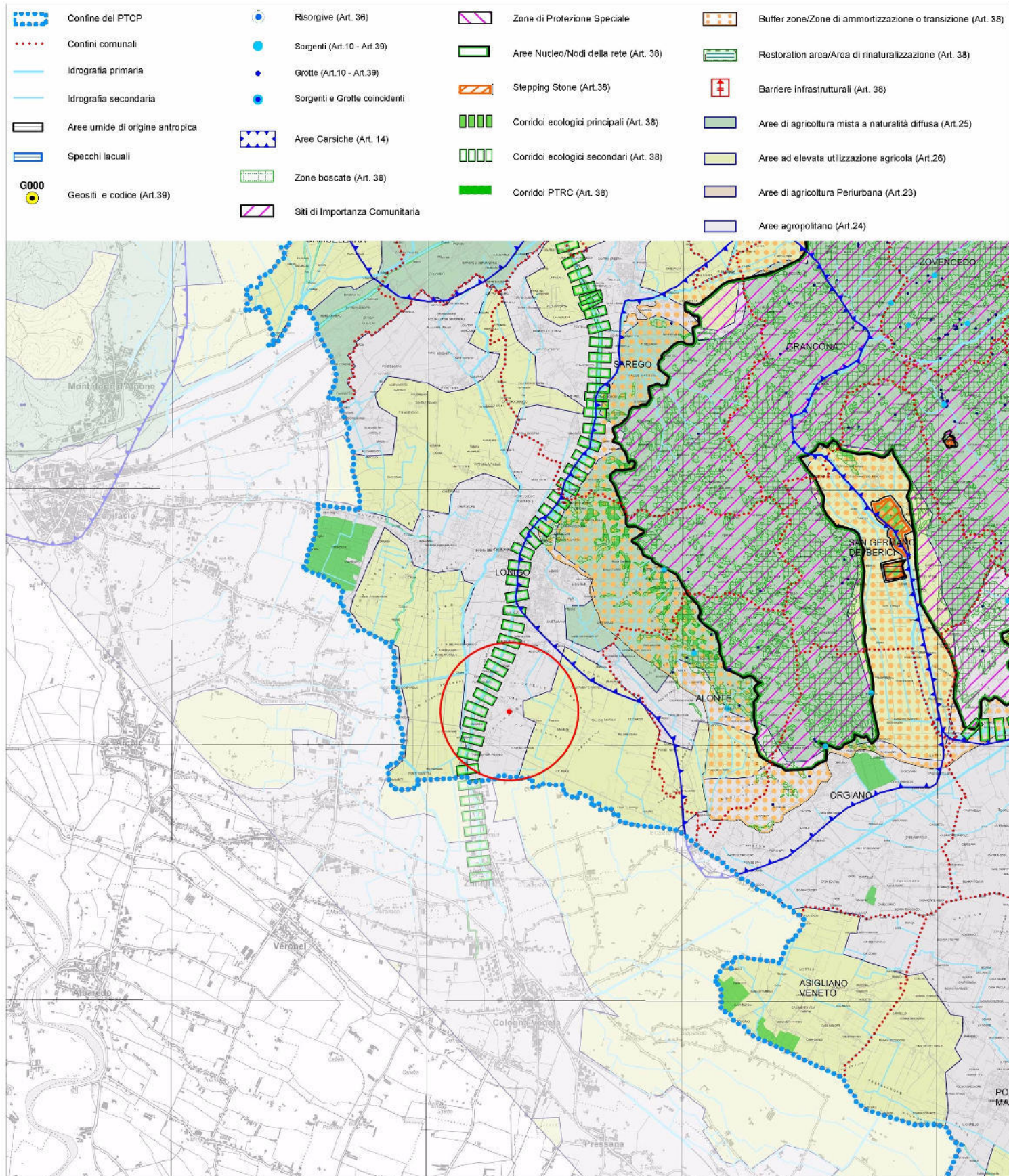
PROVINCIA DI VICENZA  
 P.T.C.P. - Estratto dalla Tav.2.4  
 Carta Geomorfologica  
 Scala 1:100.000



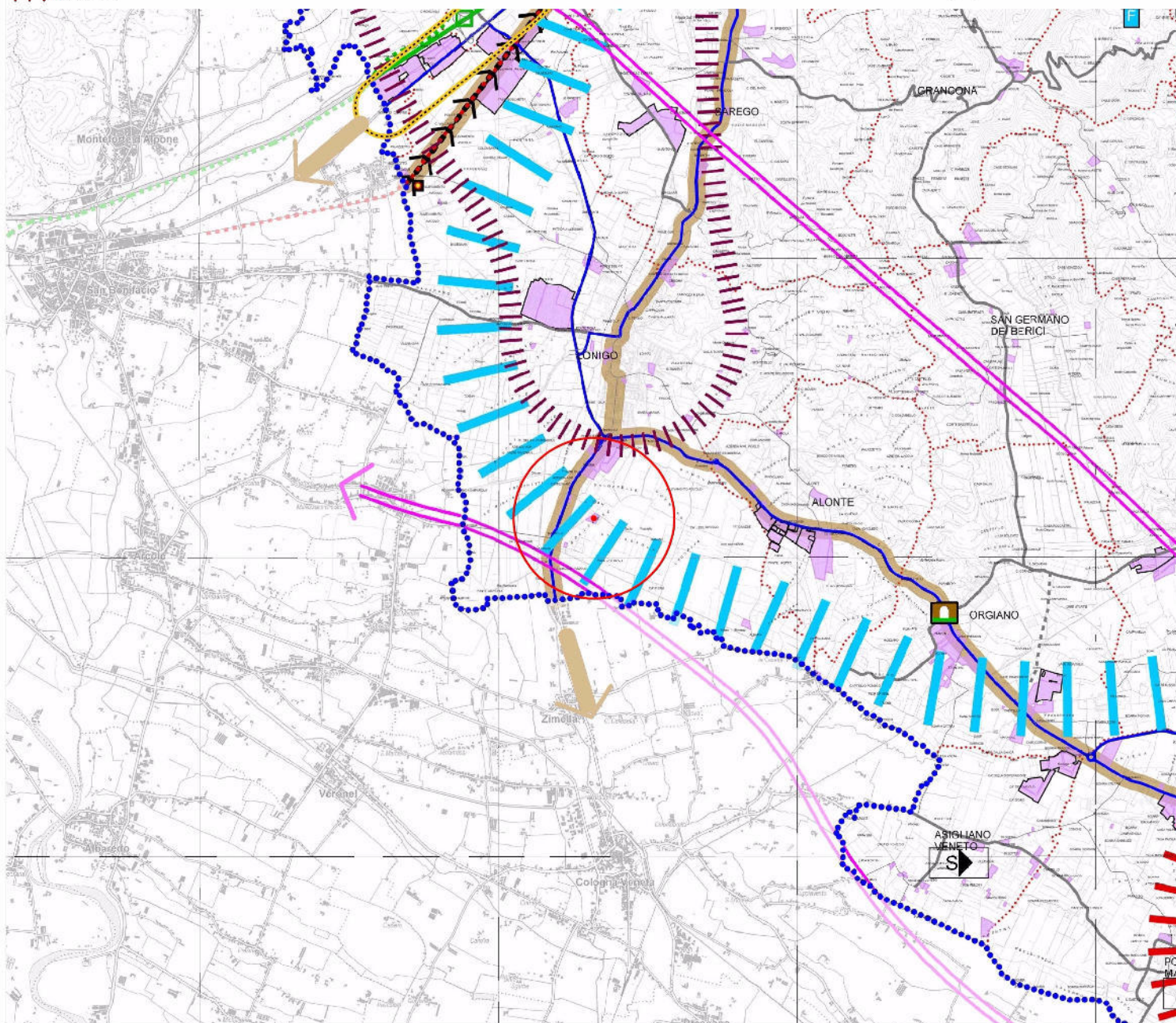





PROVINCIA DI VICENZA  
 P.T.C.P. - Estratto dalla Tav.3.1.B  
 Sistema Ambientale  
 Scala 1:100.000

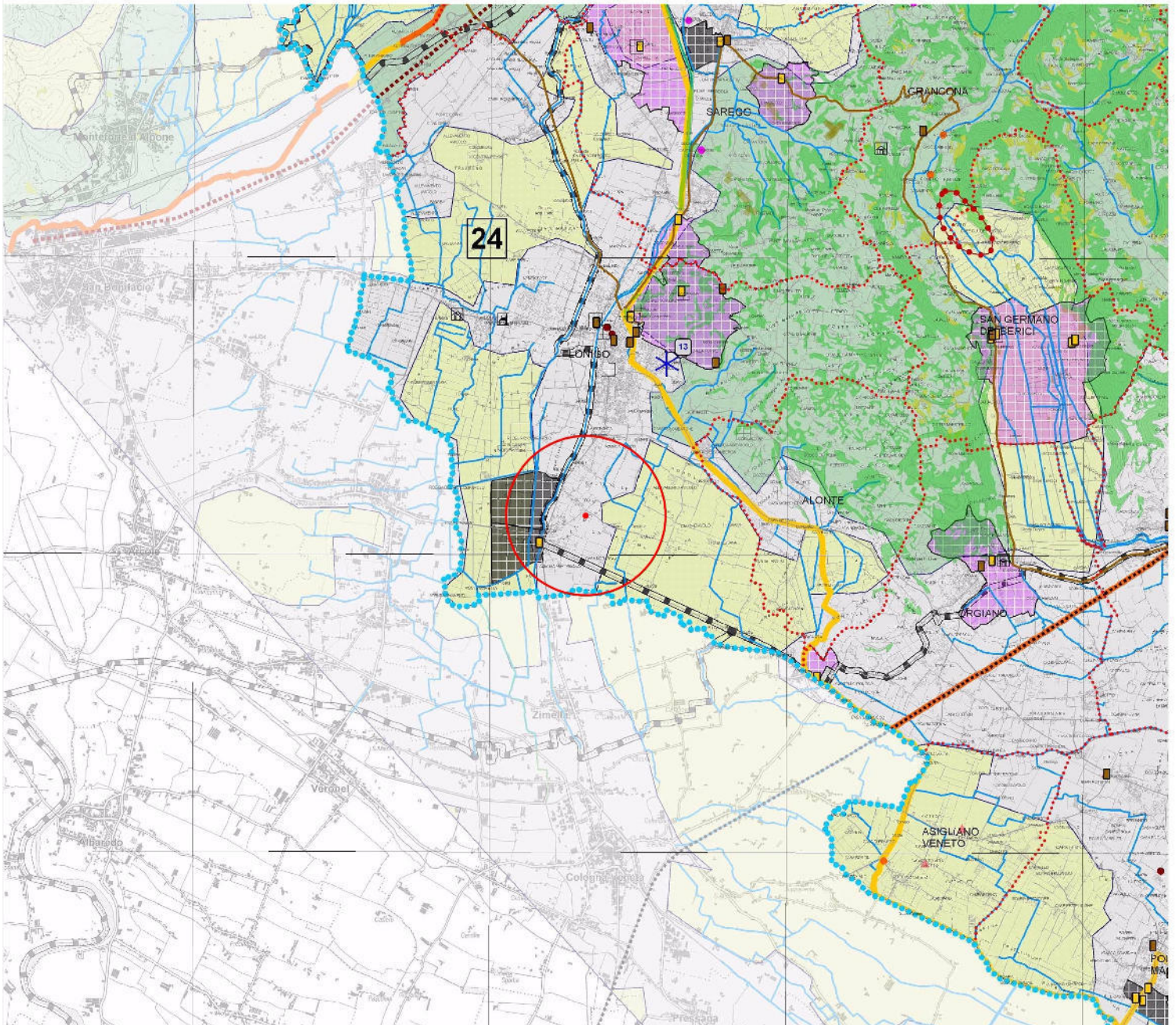


PROVINCIA DI VICENZA  
 P.T.C.P. - Estratto dalla Tav.4.1.B  
 Sistema Insediativo Infrastrutturale  
 Scala 1:100.000

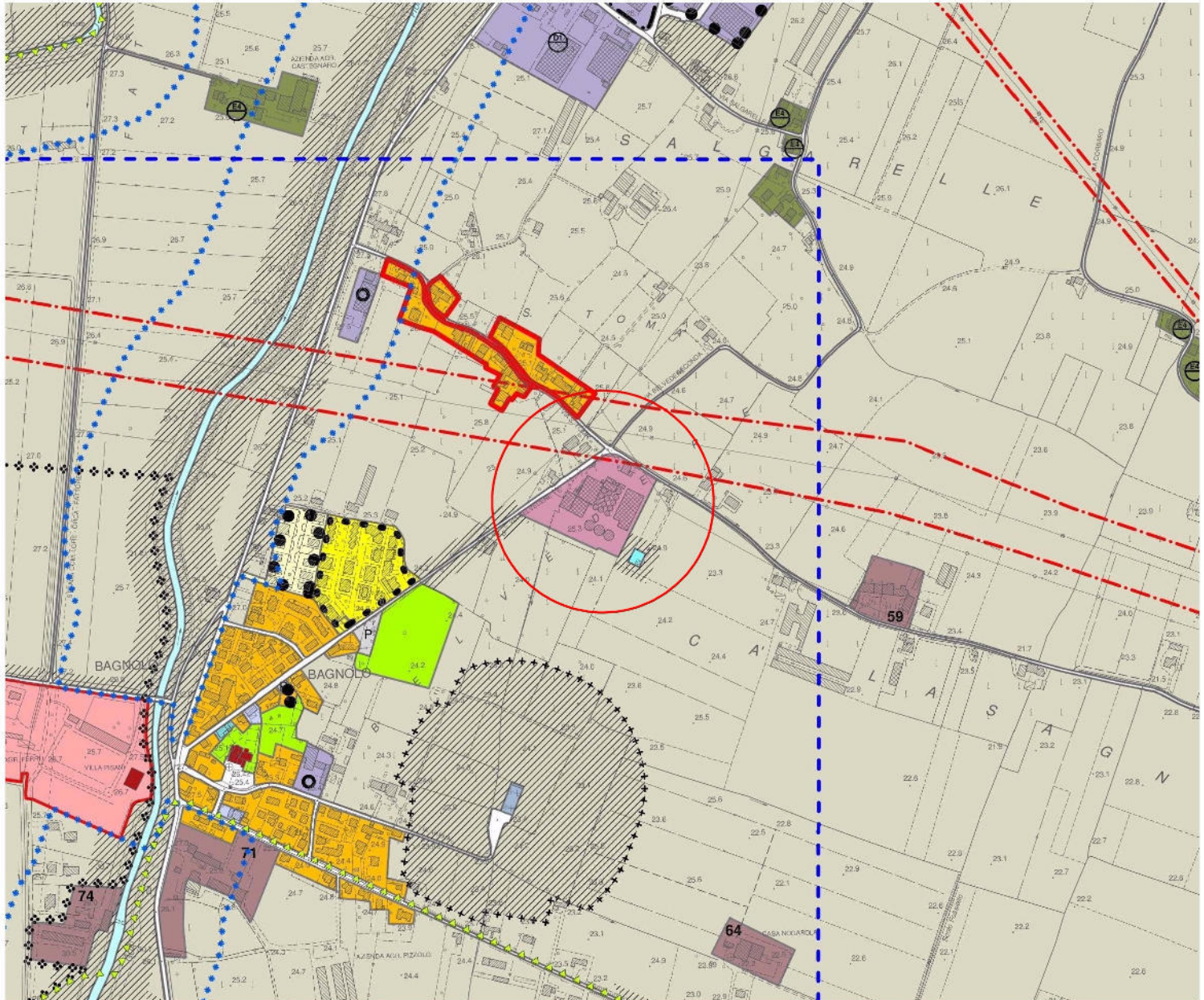



PROVINCIA DI VICENZA  
P.T.C.P. – Estratto dalla Tav.5.1.B  
Sistema del Paesaggio  
Scala 1:100.000

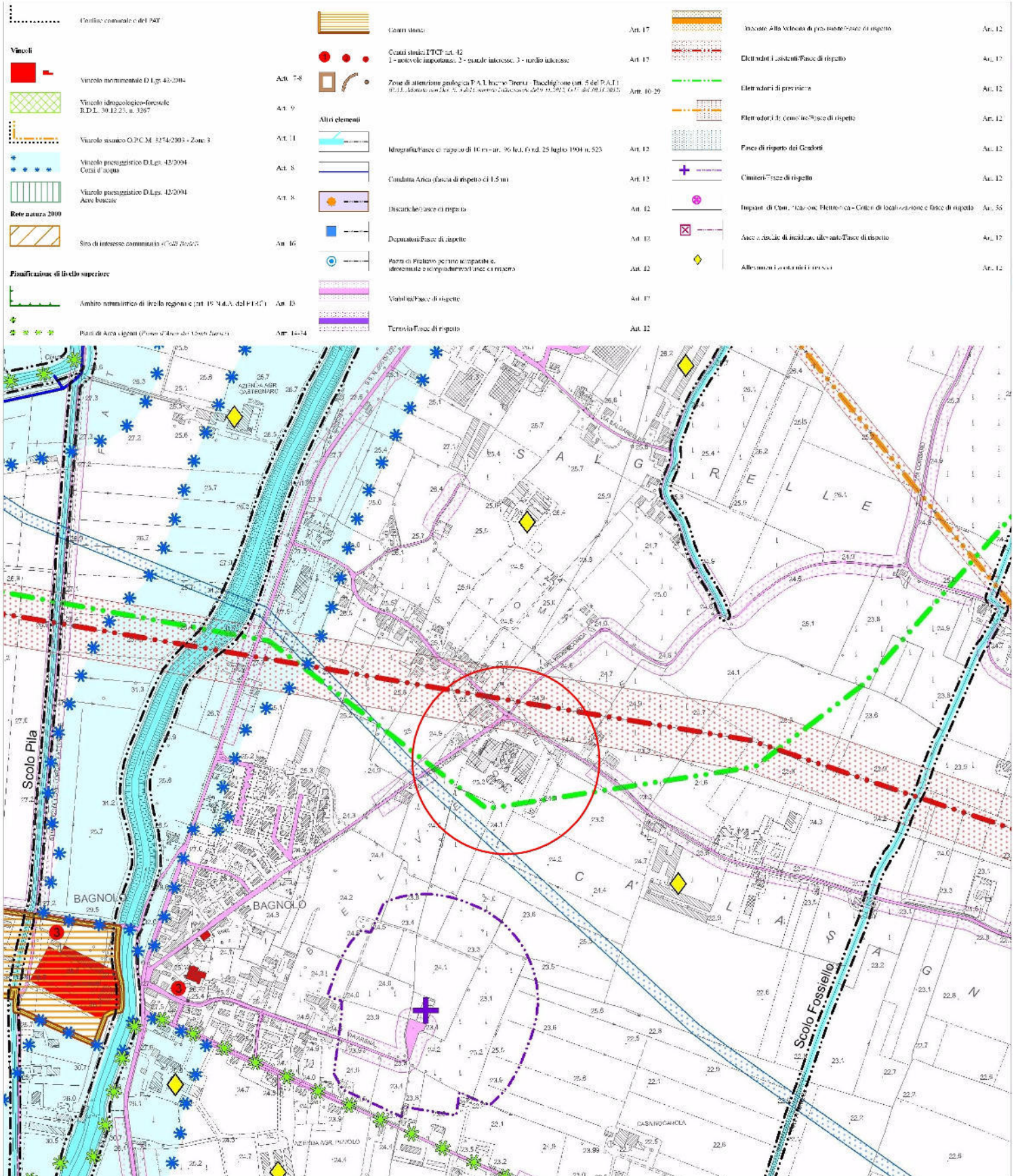
	Confine del PTCP		Cava Veronese		Area di agricoltura Periurbana (Art.29)	<b>CATALOGO ISTITUTO REGIONALE VILLE VENETE</b>		Zona interesse storico (Art.52)		Stazione ferroviaria storica (Art.54)	
	Confine Comunale		Pinella e Collino Travigliano		Area agrivillana (A1.24)		Villa di interesse Provinciale (Art.45)		Città murate, munita di difese e siti fortificati (A1.21)		Casali famulari storici (Art.54)
	Corso acqua		Gruppo colonico dei sborzi	<b>STRADE DEI VINI</b>			Villa di particolare interesse Provinciale (Art.46 - 47)		Manufatti vari di interesse storico (Art.52)		Linee ferroviarie storiche (Art.54)
	Antelli località		Alta Pianura tra Berio e Pave		Strada dei Colli Berio	<b>CONTESTI FIGURATIVI</b>			Sacelli/Ossari della grande guerra (Art.52)		Strada Romana PTCP (Art.29)
	Canali storico		Alta Pianura Vicentina		Strada del Recioto		Concasti Figurativi ville Palladiane (Art.47)		Manufatti e archeologia industriale (Art.43)		Siti con schema di settore (Piano d'area Montebelluna)
	Asse verdi perurbane (Art.37)		Alta Pianura Veronese		Strada del Torcolato		Concasti Figurativi ville Venete (Art.46)		Ville e palazzi (Art.52)		Aree con progetto norma (Piano d'area Monti Baita)
<b>AMBITI STRUTTURALI DI PAESAGGIO PTCP (Art.40)</b>			Pianura tra Padova e Vicenza	<b>RETI FRUTTIVE MOBILITA' LENTA</b>		<b>BENI CULTURALI</b>			Città storica Schio-Va cagnè (A1.42)		Aree agrocurate (A1.41)
	Massiccio del Grappa		Bassa Pianura tra i Colli e l'Adige		Piste ciclabili di 1° livello (Art.63 - 64)		Musei di trazione (Art.53)		Parchi gioi storici (A1.56)	<b>ZONE AGRICOLE DI PARTICOLARE PREGIO</b>	
	Altopiano dei Sette Comuni	<b>AREE AGRICOLE PTCP</b>			Piste ciclabili di 2° livello (A.1.53 - 54)		Musei aperti Giardini del Sasso (Piano d'area Altopiano dei Sette Comuni)		Concasti rurali (A1.58)		Terrazzamenti (Art.55)
	Altopiano di Tonèzza		Aree di agricoltura mista e ruralità diffusa (Art.25)		Asse ciclabili regionali (Art.33)		Cerchi di santusità e dei grandi edifici monastici (Art.56)	<b>CIRCUITO DELLA PIETRA (Piano d'area)</b>			Uliati/Cinghi (Art.55)
	Piccole Dolomiti		Aree ad elevata utilizzazione agricola (Art.26)		Ippovia (Art.64)		Torioni e Rocconi		Altopiano dei Sette Comuni		Prati stabili (Art.55)
	Paesi Vicentini						Aree di interesse naturalistico e paesaggistico da tutelare e de-urbanizzare (Art.58)		Monti Belli (A1.45)		Puntili Unici (Art.55)



COMUNE DI LONIGO (VI)  
 P.R.G. - Estratto dalla Tav.13.0  
 Intero Territorio Comunale - Zonizzazione  
 Scala 1:10.000



COMUNE DI LONIGO (VI)  
P.A.T. - Estratto dall'Elab.1  
Carta dei Vincoli e della Pianificazione Territoriale  
Scala 1:10.000







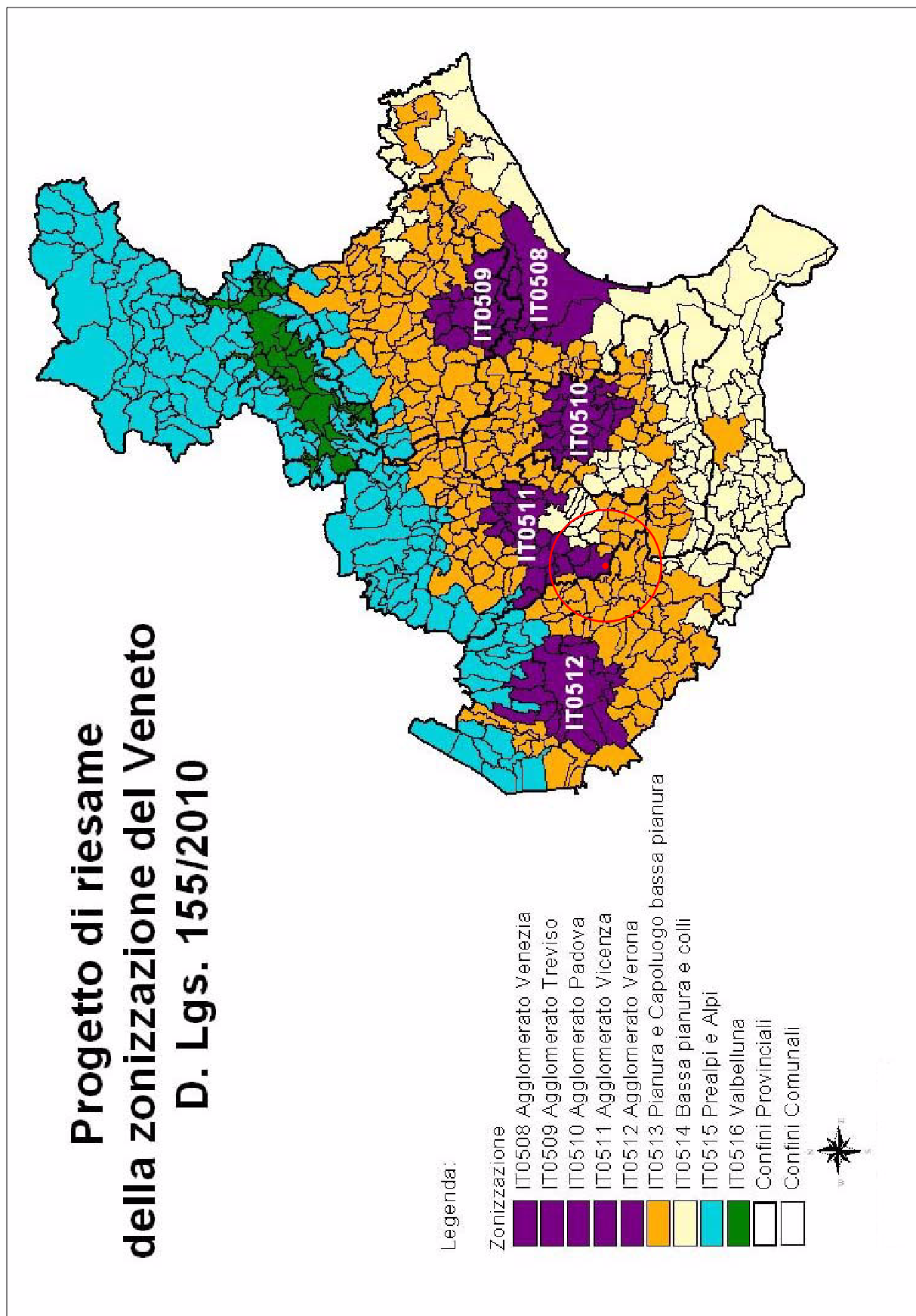


REGIONE VENETO

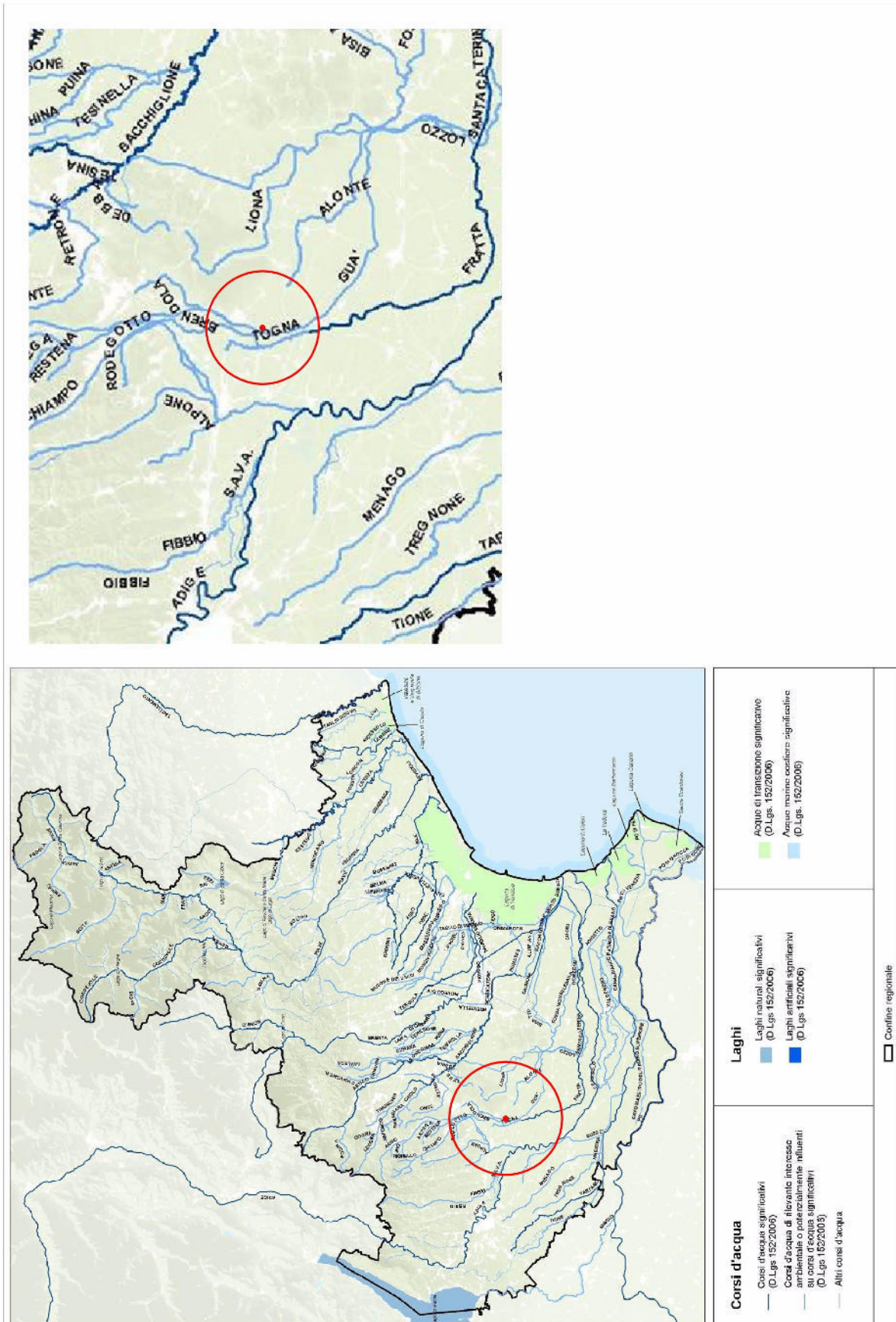
P.T.R.A. - Zonizzazione e Classificazione del Territorio Regionale

Allegato C - D.Lgs. n.155 del 13.08.2010

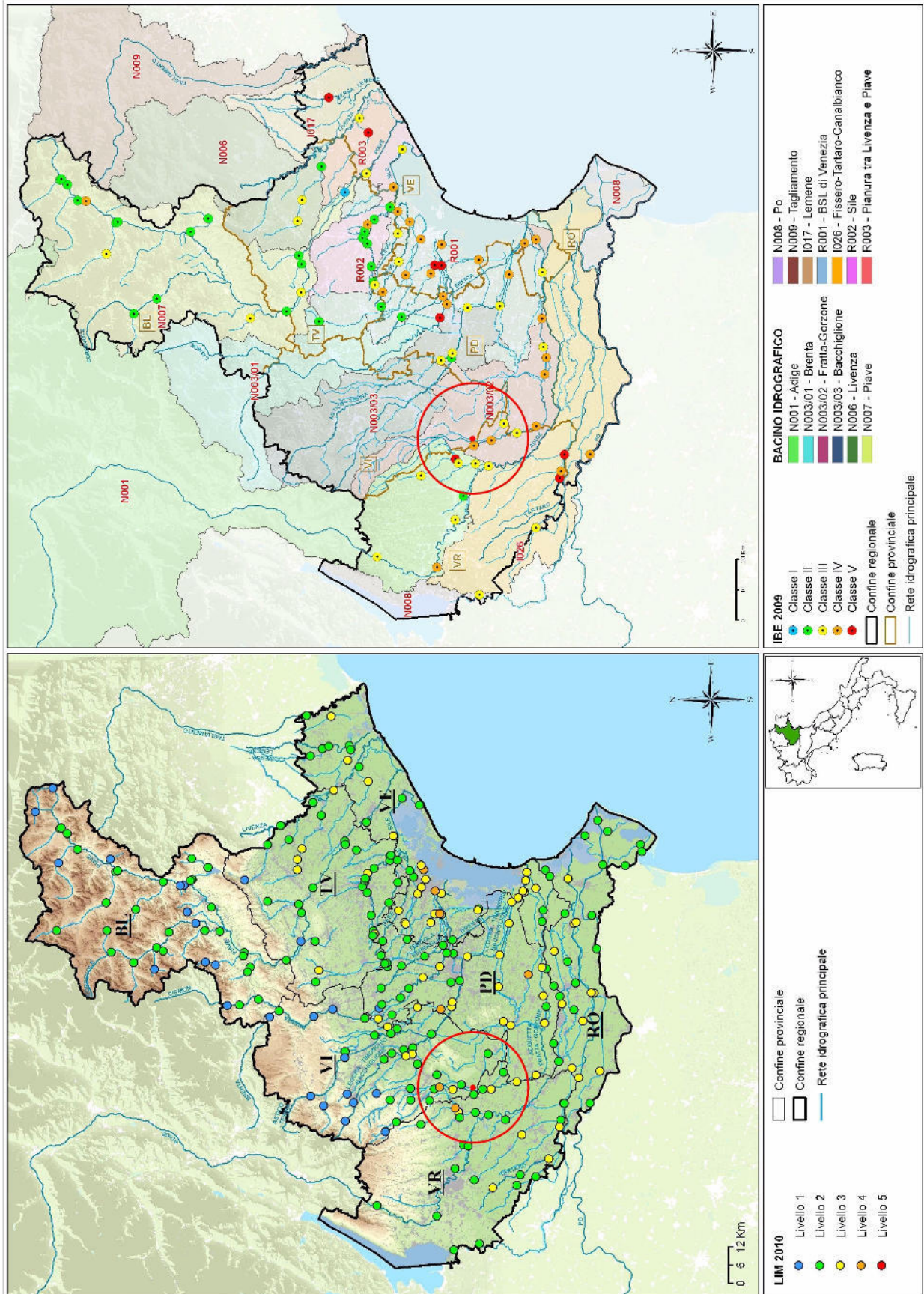
Fuori scala



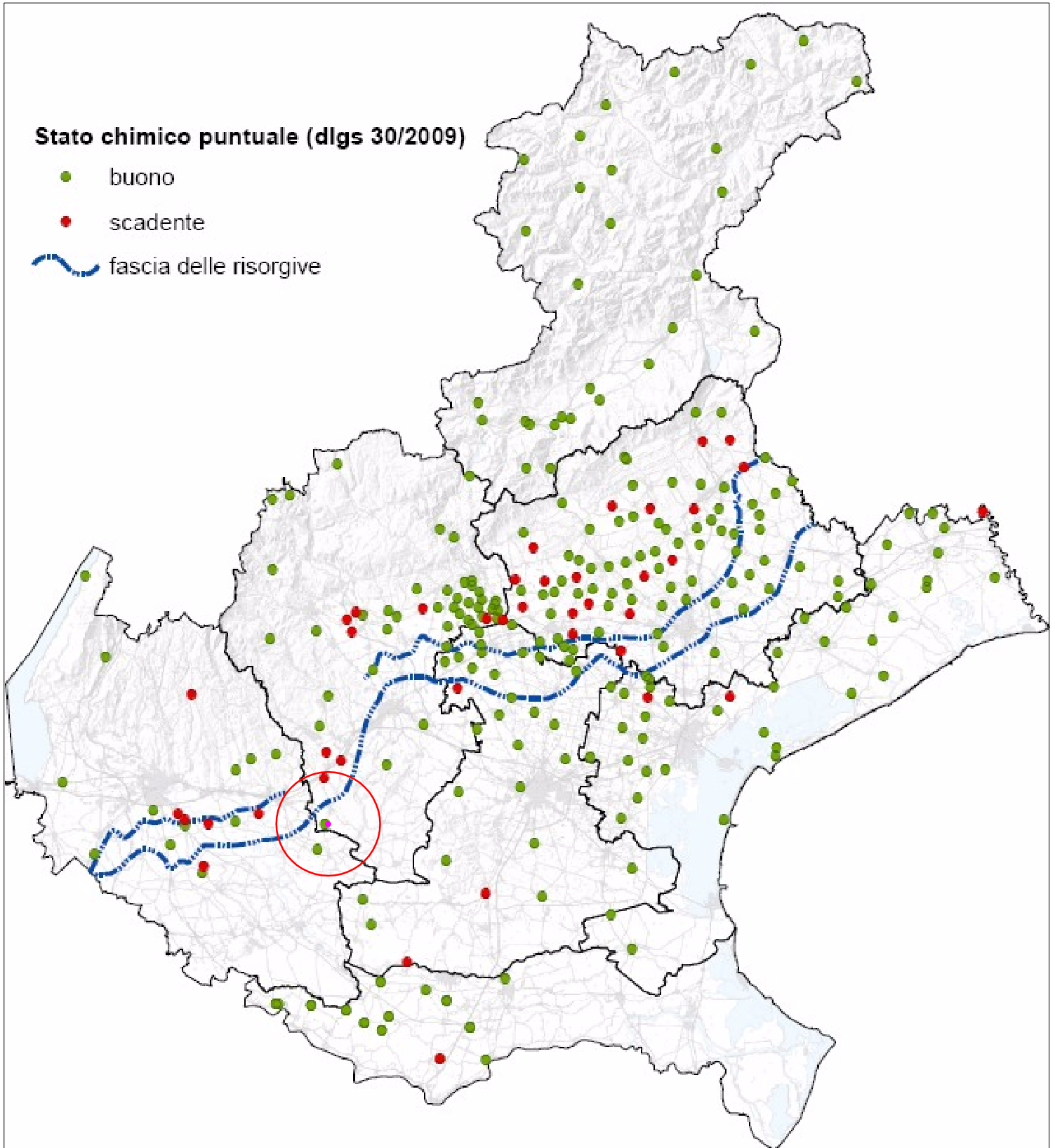
REGIONE VENETO  
 P.T.A. – Corpi idrici significativi  
 Fuori scala



REGIONE VENETO – ARPAV  
 Livelli di Inquinamento dei Macrodescrittori (LIM 2010)  
 Indice Biotico Esteso (IBE 2009)  
 Fuori scala



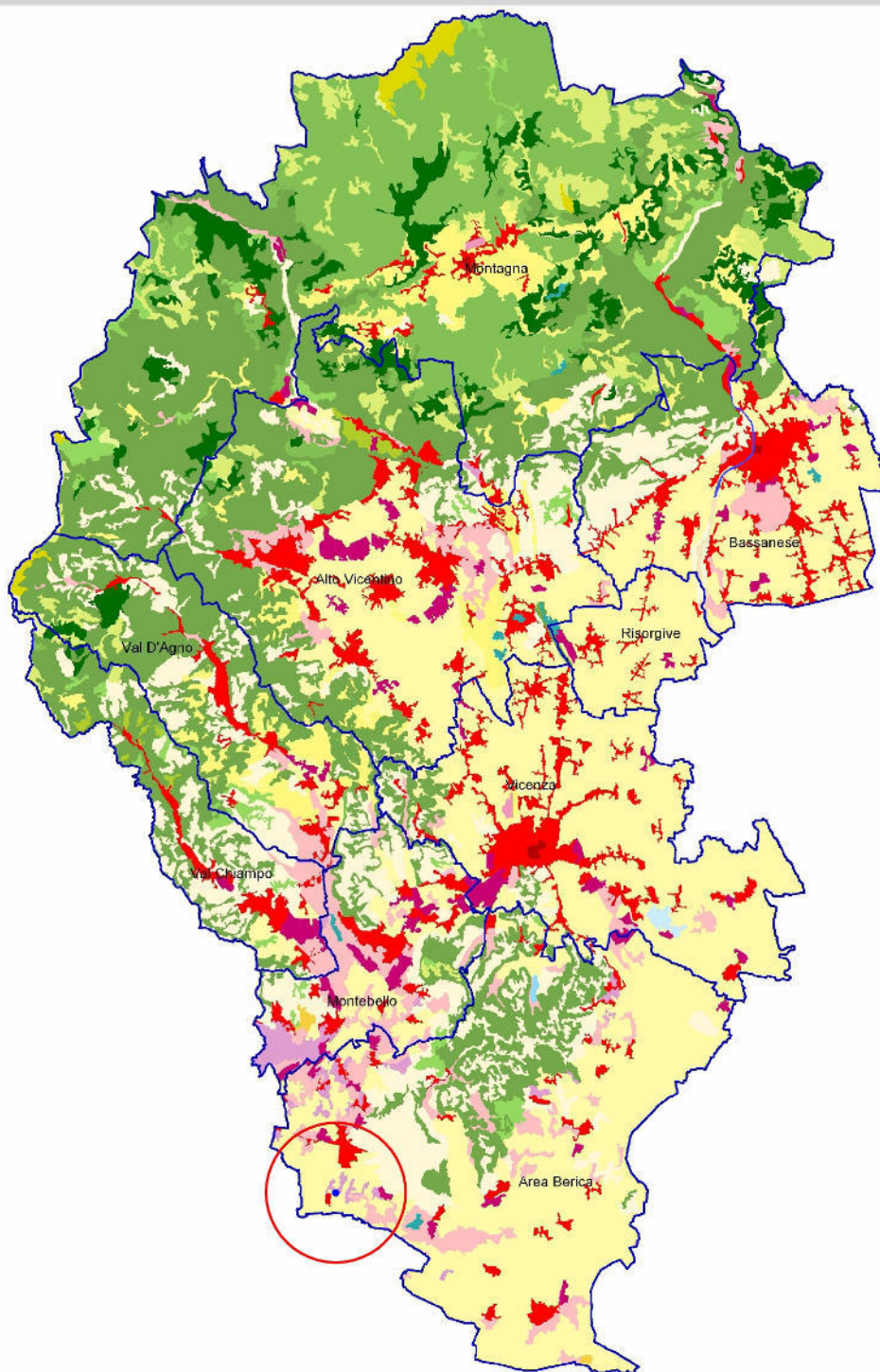
REGIONE VENETO  
 A.R.P.A.V. - Acque sotterranee  
 Stato chimico puntuale  
 Fuori scala





PROVINCIA DI VICENZA  
P.T.C.P. - Carta dell'Uso del Suolo e Ambiti Territoriali  
Fuori scala

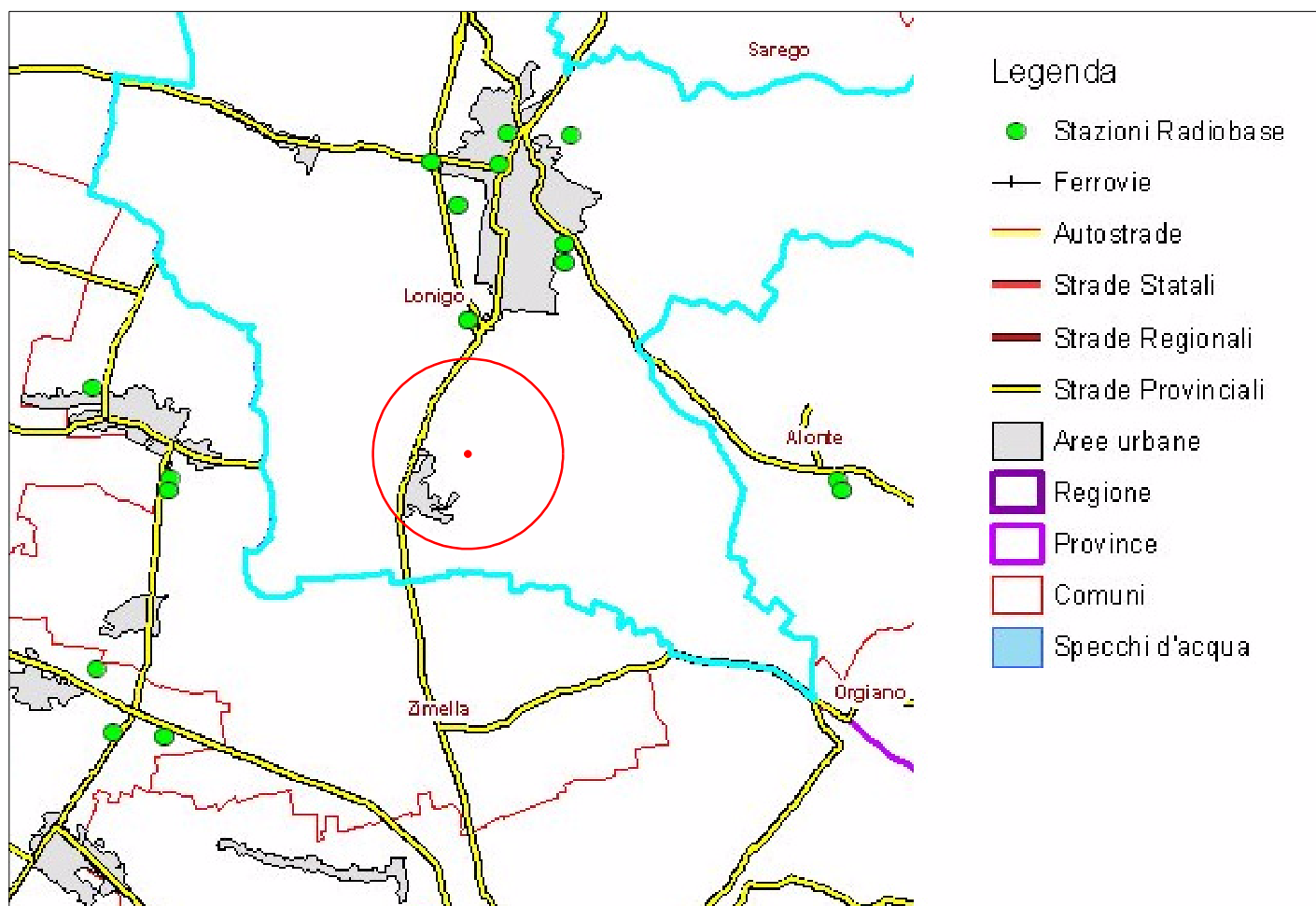
## CARTA DELL'USO DEL SUOLO E AMBITI TERRITORIALI



<b>Legenda</b>					
----- Carta P.T.C.P.	[Pink Box] Aree prot.	[Light Green Box] Aree per uso di natura agricola, con boschi	[Light Yellow Box] Degradati boschi, ex	[Light Orange Box] Territorio riservato ad affollamenti	
----- Contorni comunali	[Light Green Box] Aree per uso di natura agricola, con boschi	[Light Blue Box] Aree prot. monumentali	[Light Blue Box] Delle acque canalizzate	[Light Orange Box] Delle acque canalizzate	
[Blue Box] Aree intercomunali	[Light Green Box] Aree per uso di natura agricola, con boschi	[Light Blue Box] Delle acque	[Light Blue Box] Delle acque canalizzate	[Light Orange Box] Delle acque canalizzate	
	[Light Green Box] Aree per uso di natura agricola, con boschi	[Light Blue Box] Delle acque	[Light Blue Box] Delle acque canalizzate	[Light Orange Box] Delle acque canalizzate	
	[Light Green Box] Aree per uso di natura agricola, con boschi	[Light Blue Box] Delle acque	[Light Blue Box] Delle acque canalizzate	[Light Orange Box] Delle acque canalizzate	
	[Light Green Box] Aree per uso di natura agricola, con boschi	[Light Blue Box] Delle acque	[Light Blue Box] Delle acque canalizzate	[Light Orange Box] Delle acque canalizzate	

Provincia di Vicenza  
P.T.C.P. - Carta dell'Uso del Suolo e Ambiti Territoriali  
N° Tavola: 13  
Data: Gennaio 2010

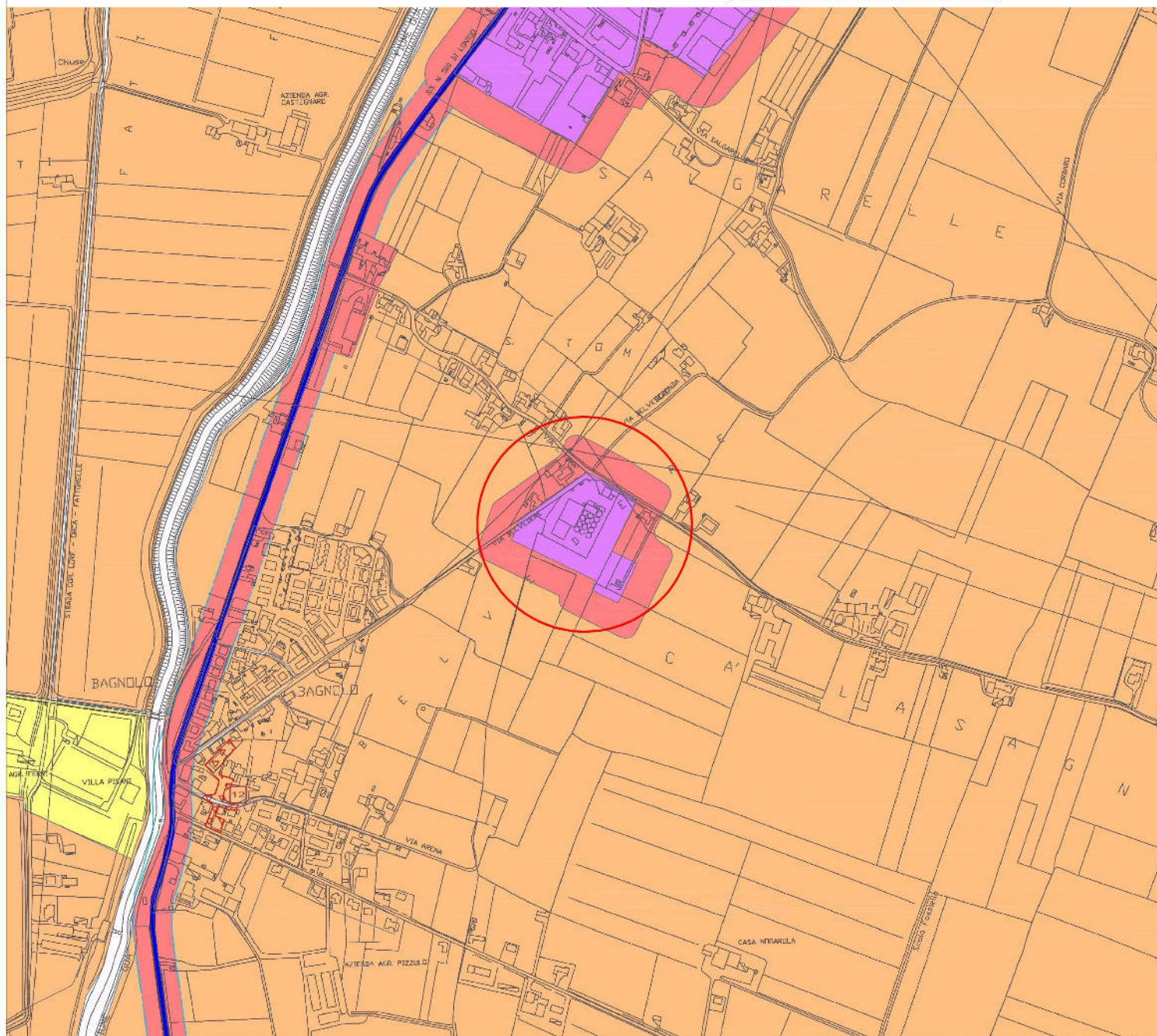
REGIONE VENETO - ARPAV  
 RF - Stazioni radiobase attive  
 Fuori scala



COMUNE DI LONIGO (VI)  
 Classificazione acustica del territorio  
 Estratto dalla Tav.3/3  
 Scala 1:10.000

Classe	Descrizione	Colore	Limiti di zona (dBA)	
			notturno (22.00-06.00)	diurno (06.00-22.00)
I	aree particolarmente protette	Verde	40	50
II	aree destinate ad uso prevalentemente residenziale	Giallo	45	55
III	aree di tipo misto	Arancione	50	60
IV	aree di intensa attività umana	Rosso	55	65
V	aree prevalentemente industriali	Purpureo	60	70
VI	arco esclusivo industriale	Azzurro	70	70

Altre aree	Grafia
Fascia di transizione tra zone di comuni limitrofi	Linea tratteggiata
Strade principali	Linea blu spessa
Strade di attraversamento	Linea rossa spessa
Fascia di pertinenza stradale	Linea blu tratteggiata
Fascia "A" di pertinenza ferroviaria	Linea rossa tratteggiata
Fascia "B" di pertinenza ferroviaria	Linea arancione tratteggiata
Aree destinate a manifestazioni e spettacoli a carattere temporaneo	Triangolo rotondo tratteggiato





REGIONE VENETO - ARPAV  
 Rete di monitoraggio SQM  
 Mappa della brillantezza  
 Fuori scala



Brillantezza Regione Veneto

- Aumento della luminanza totale rispetto la naturale tra il 33% ed il 100%
- Aumento della luminanza totale rispetto la naturale tra il 100% ed il 300%
- Aumento della luminanza totale rispetto la naturale tra il 300% ed il 900%
- Aumento della luminanza totale rispetto la naturale oltre il 900%

