

130.49

128.07

128.64

129.27

124.74

D1.0
5

D2.1
1

C2.1
23

C2.1
24

B3
16

B3
17

E2C
18

VIA MARCONI

VIA F.LLI BIANCHI

83

83

LEGENDA:




1.0 ZONIZZAZIONE DEL TERRITORIO

1.1 ZONE RESIDENZIALI (A, B, C)



	Zone A1 Centri Storici
	Zone A2 Centri e nuclei frazionali di unico impianto
	Zone A3 Centri rurali
	Zone B1 Residenziali esistenti e di completamento ad elevata densità
	Zone B2 Residenziali esistenti e di completamento a media densità
	Zone B3 Residenziali esistenti e di completamento a bassa densità
	Zone C1.1 Residenziali intermedie di espansione
	Zone C1.2 Residenziali intermedie di espansione rada
	Zone C2.1 Residenziali di espansione
	Zone C2.2 Residenziali di espansione a bassa densità
	Zone C2.3 Residenziali di espansione con progetto di coordinamento urbanistico
	Zone C3 di riqualificazione urbanistica

1.2 ZONE PRODUTTIVE (D)








1.2.1 Attività produttive

	Zone D1.1 Artigianali ed industriali di completamento
	Zone D4 Agroindustriali
	Zone D6 Speciali riservate ad attività di formica






1.2.2 Attività commerciali/direzionali

	Zone D2.1 - D2.2 - D2.3 Commerciali/Direzionali di completamento con presenza di attività produttive compatibili e della logistica
	Zone D3.1 Turistico ricettive ricreative



1.3 ZONE AGRICOLE (E)

	Zone E1A Ambiti collinari con presenza di colture di pregio
	Zone E1B Produttive pedecollinari e vallive di buona integrità paesaggistica
	Zone E2A a forte vocazione produttiva
	Zone E2B a vocazione produttiva
	Zone E2C con limitate valenze produttive
	Zone E4 Centri rurali
	Zone E4 lotti liberi



1.4 ZONE PER ATTREZZATURE PUBBLICHE (F)

	Zone F1 Attrezzature per l'istruzione
	Zone F2 Attrezzature di interesse comune
	Zone F3 Attrezzate a verde, parco e sport
	Zone F4 Parcheggi pubblici
	Zone F5 Impianti tecnologici

1.5 AREE DEMANIALI

	Acque pubbliche principali
	Area per la viabilità

1.6 INDICAZIONI GENERALI

	L = denominazione zona N = riferimento tex. 14
	Limite tavole scala 1:2000