



REGIONE VENETO

PERMESSO DI RICERCA DI RISORSE GEOTERMICHE MONTECCHIO PRECALCINO

VALUTAZIONE IMPATTO AMBIENTALE E PROGETTO DEFINITIVO PER LA REALIZZAZIONE DI DUE POZZI ESPLORATIVI GEOTERMICI DENOMINATI "MONTECCHIO PRECALCINO 1" E "MONTECCHIO PRECALCINO 2"

OGGETTO:

SEZIONI AREA CANTIERE

PROPONENTE:

LIFENERGY Srl

TAVOLA:

8

SCALA:

VARIE

DATA:

GENNAIO 2015

GRUPPO DI LAVORO:

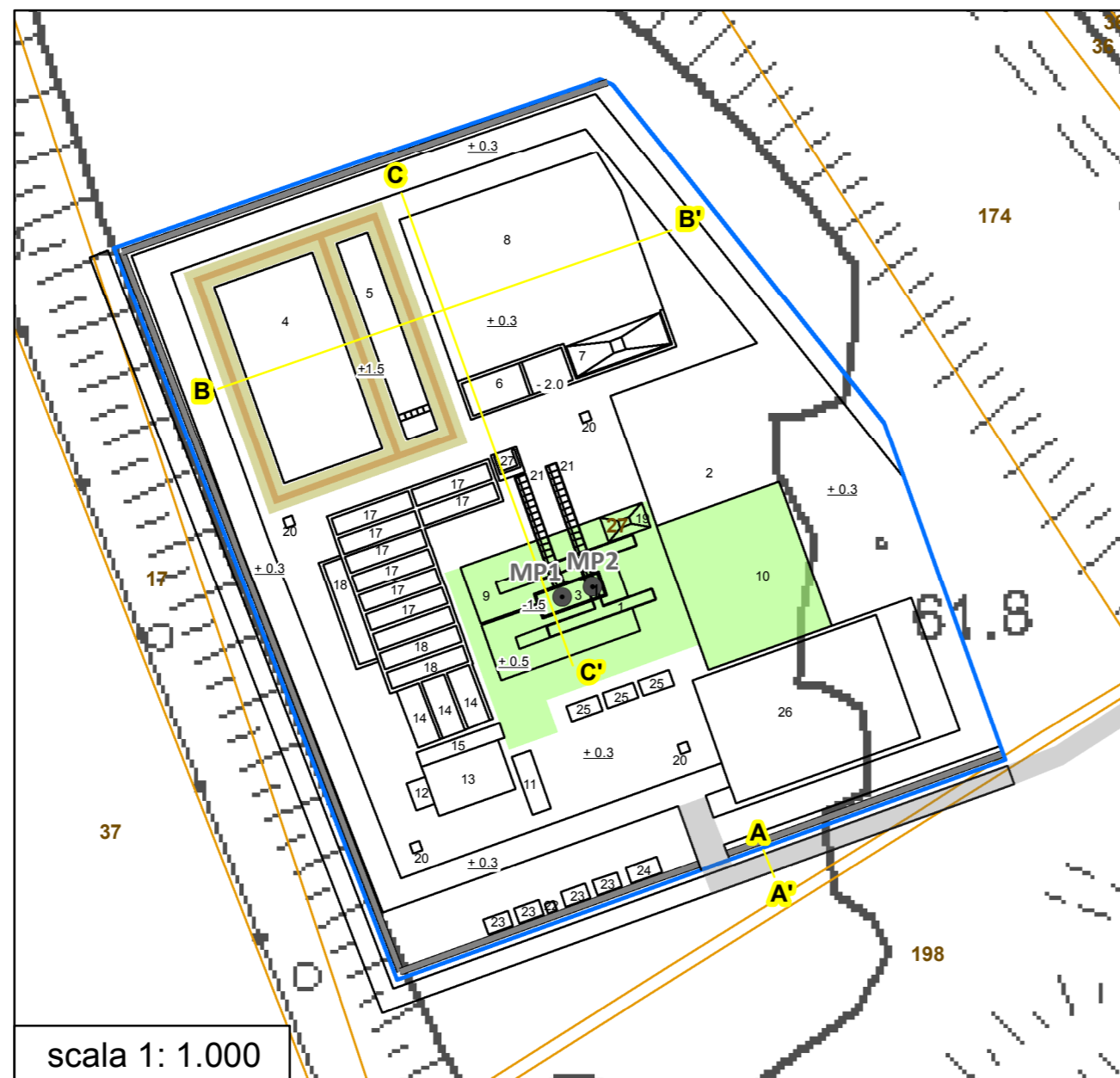


Progettisti

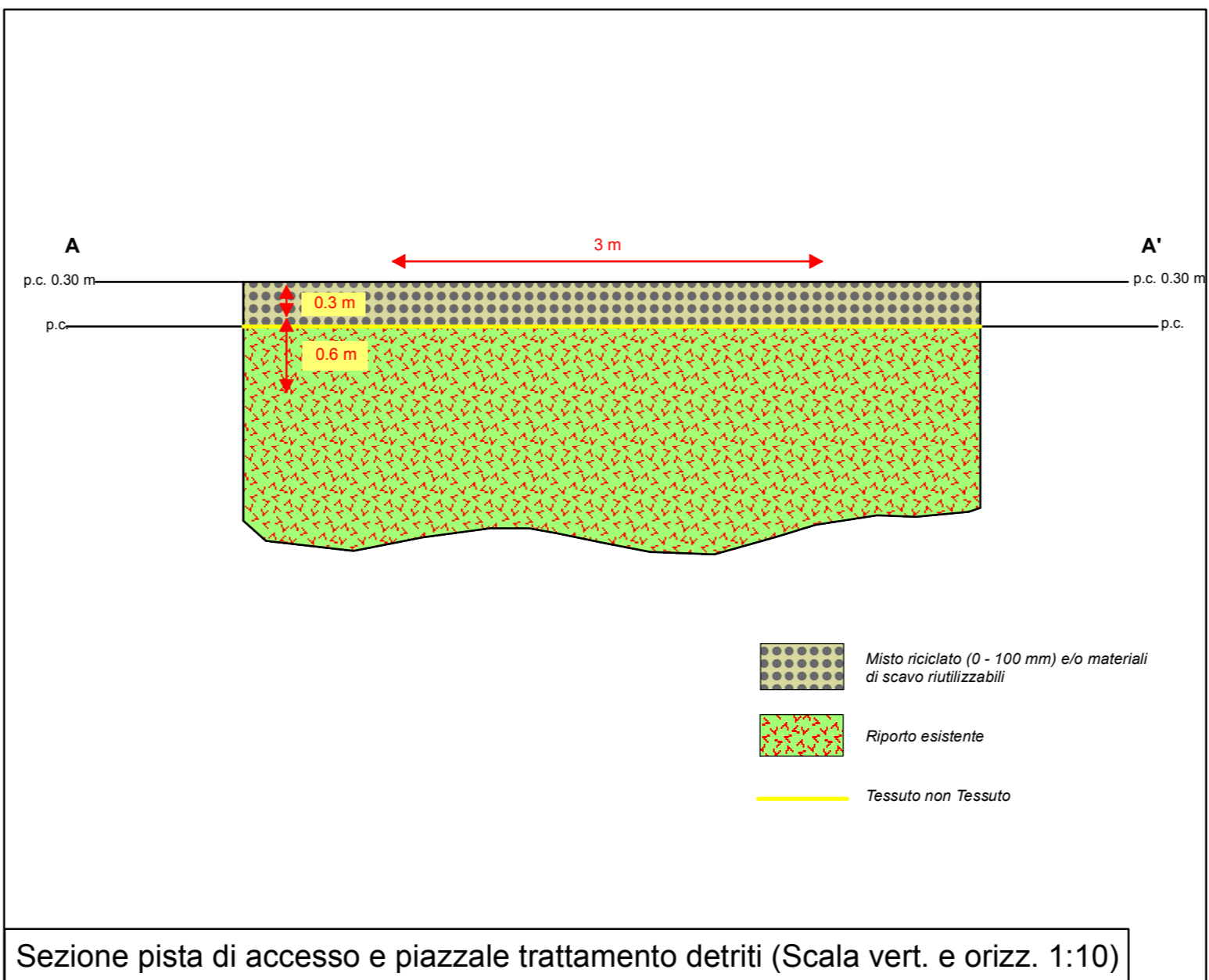
Dott. Geol. Alessandro Murratzu
Dott. Geol. Simone Fiaschi
Ing. Gianfranco Morelli
Ing. Luca Menini
Ing. Giorgio Culivicchi

Collaboratori tecnici

Dott. Geol. Laila Taddei
Dott. Geol. Alice Ciulli



scala 1: 1.000



Sezione pista di accesso e piazzale trattamento detriti (Scala vert. e orizz. 1:10)

Legenda


Cantiere in progetto



Particelle catastali



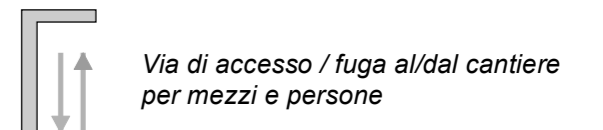
Area cantiere



Area impermeabilizzata



Rilevato vasche acqua



Via di accesso / fuga al/dal cantiere per mezzi e persone



Traccia di sezione

Area di cantiere pozzi Montecchio Precalcino 1 - Montecchio Precalcino 2

MP1 - MP2

Ubicazione pozzi esplorativi in progetto

1

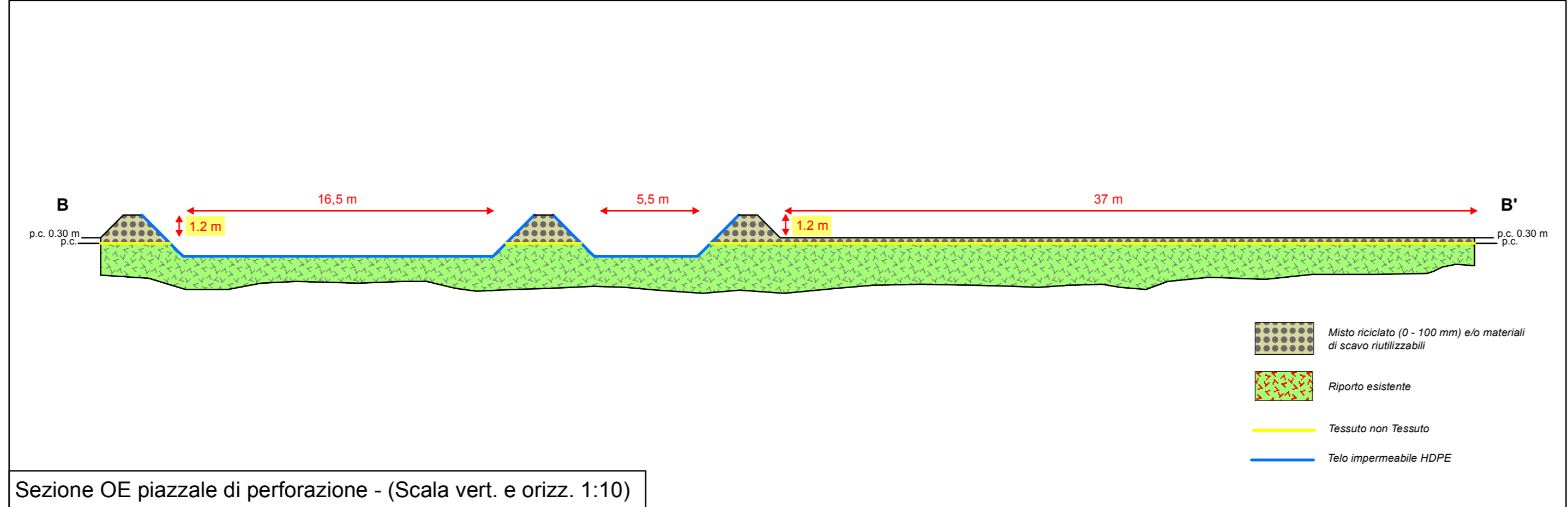
- 1 - Perforatrice
- 2 - Piazzola di manovra
- 3 - Cantina
- 4 - Vasca acqua 1320 mc
- 5 - Vasca addizionale 400 mc
- 6 - Vasca raccolta detriti
- 7 - Soletta additivi
- 8 - Piazzale trattamento detrito
- 9 - Area impianto
- 10 - Aste di perforazione

Area supporto logistico

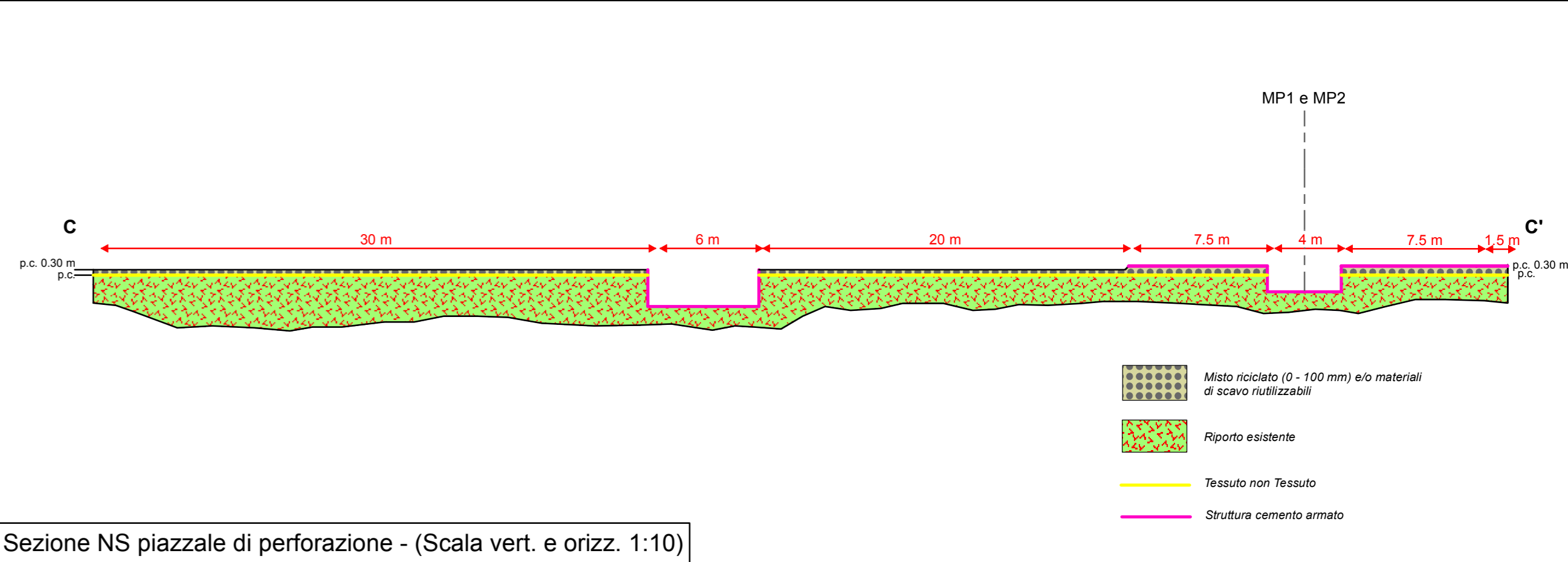
- 11 - Compressore
- 12 - Generatore
- 13 - Silos cementi e bentonite
- 14 - Pompa fango
- 15 - Cisterna gasolio
- 16 - Cisterna stoccaggio acqua
- 17 - Vasca fango
- 18 - Miscelatore
- 19 - Soletta lavaggio attrezzature
- 20 - Luci
- 21 - Condotta prova produzione

Zona uffici

- 22 - Bagno
- 23 - Spogliatoio operai
- 24 - Box ufficio impresa
- 25 - Box geologi e laboratori
- 26 - Parcheggio
- 27 - Vibrovaglio e trattamento fango



Sezione OE piazzale di perforazione - (Scala vert. e orizz. 1:10)



Sezione NS piazzale di perforazione - (Scala vert. e orizz. 1:10)