REGIONE VENETO

PERMESSO DI RICERCA DI RISORSE GEOTERMICHE MONTECCHIO PRECALCINO

VALUTAZIONE IMPATTO AMBIENTALE E PROGETTO DEFINITIVO PER LA REALIZZAZIONE DI DUE POZZI ESPLORATIVI GEOTERMICI DENOMINATI "MONTECCHIO PRECALCINO 1" E "MONTECCHIO PRECALCINO 2"

OGGETTO:

UBICAZIONE PERFORAZIONI ESPLORATIVE

PROPONENTE:

LIFENERGY Srl

TAVOLA:	SCALA:	DATA:
5	VARIE	GENNAIO 2015

GRUPPO DI LAVORO:

Progettisti

Dott. Geol. Alessandro Murratzu

Dott. Geol. Simone Fiaschi

Ing. Gianfranco Morelli

Ing. Luca Menini

Ing. Giorgio Culivicchi

Collaboratori tecnici

Dott. Geol. Laila Taddei

Dott. Geol. Alice Ciulli

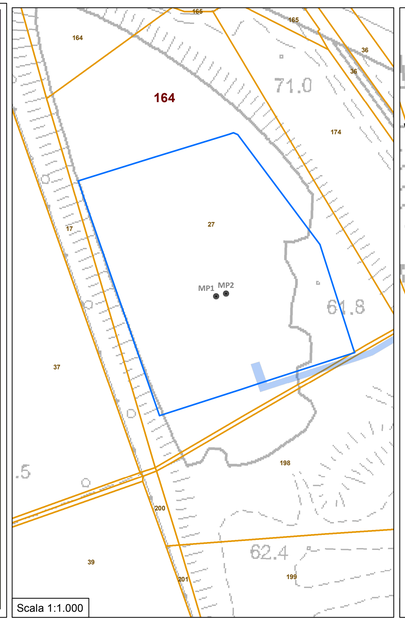

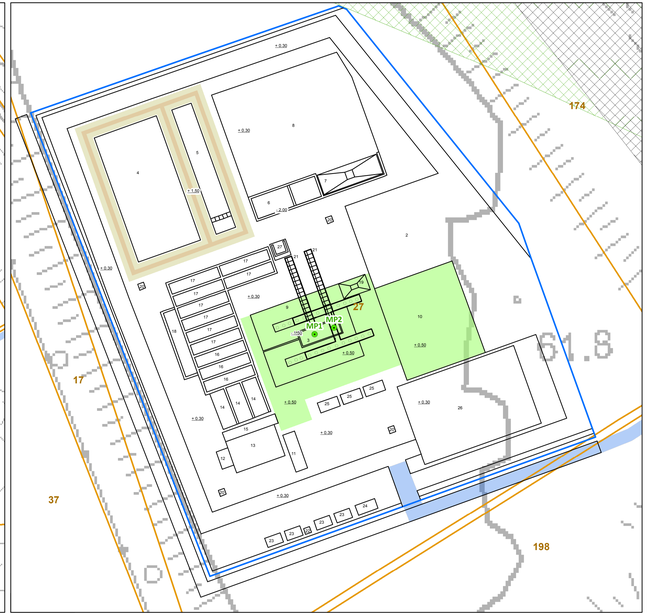

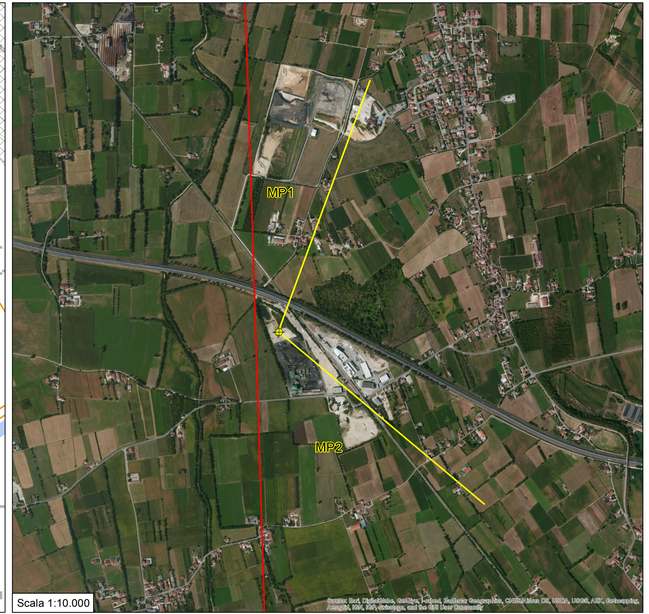

Legenda

Limite Comune di Montecchio Precalcino

23 *Particelle catastali*

Fasce di rispetto

Fascia di rispetto stradale (D.L. 30 Aprile 1992 n.285)

Fascia di rispetto ferroviario (DPR 11 Luglio 1980 n.753)

Cantiere in progetto

Area cantiere

Via di accesso / fuga al/dal cantiere per mezzi e persone

Area impermeabile

MP1 e MP2 *Ubicazione pozzi esplorativi in progetto*

Deviazione pozzi

Pali di fondazione (diametro 80 cm)

Rilevato vasche acqua

Area di cantiere pozzi Montecchio Precalcino 1 - Montecchio Precalcino 2

MP1 - MP2

Ubicazione pozzi esplorativi in progetto

1

1 - Perforatrice
2 - Piazzola di manovra
3 - Cantina
4 - Vasca acqua 1320 mc
5 - Vasca addizionale 400 mc
6 - Vasca raccolta detriti
7 - Soletta additivi
8 - Piazzale trattamento detrito
9 - Area impianto
10 - Aste di perforazione

1

Area supporto logistico

11 - Compressore
12 - Generatore
13 - Silos cementi e bentonite
14 - Pompa fango
15 - Cisterna gasolio
16 - Cisterna stoccaggio acqua
17 - Vasca fango
18 - Miscelatore
19 - Soletta lavaggio attrezzature
20 - Luci
21 - Condotta prova produzione

Zona uffici

22 - Bagno
23 - Spogliatoio operai
24 - Box ufficio impresa
25 - Box geologi e laboratori
26 - Parcheggio
27 - Vibrovaglio e trattamento fango