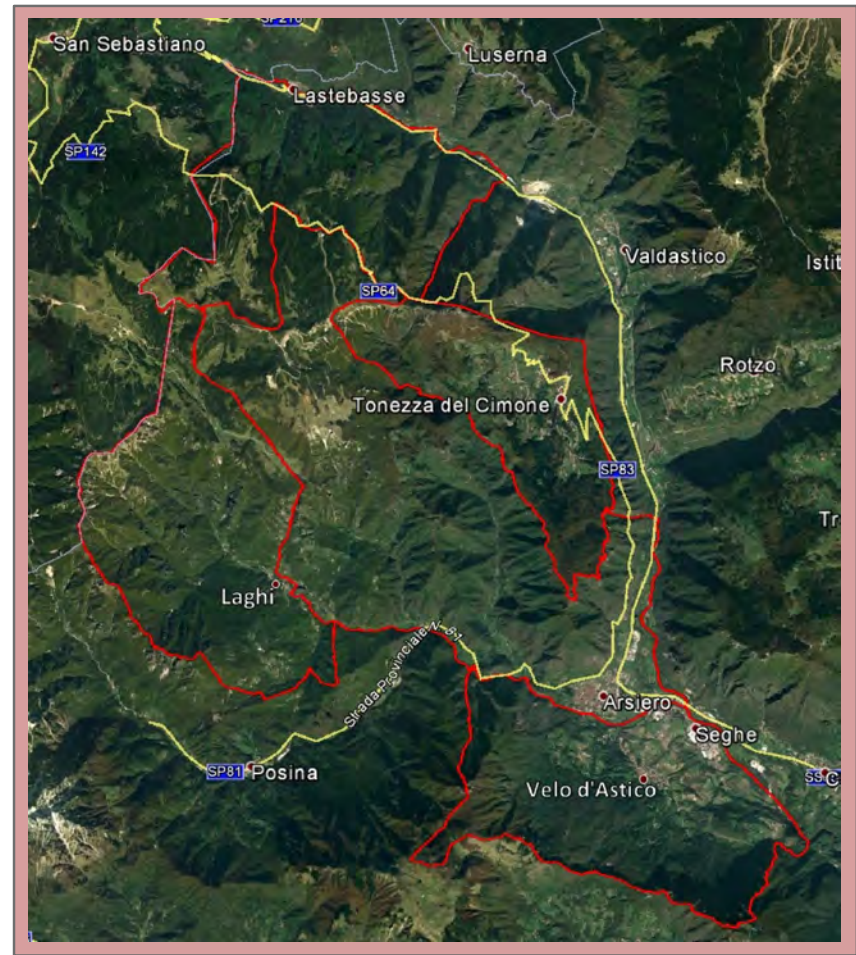


tecnico incaricato  
Dott. Geol. ALBERTO DACOME  
www.adgeo.it - mail: info@adgeo.it  
elaborazioni  
Dott. Andrea Gastaldo / gastaldo.andrea@gmail.com



Unione Montana Alto Astico

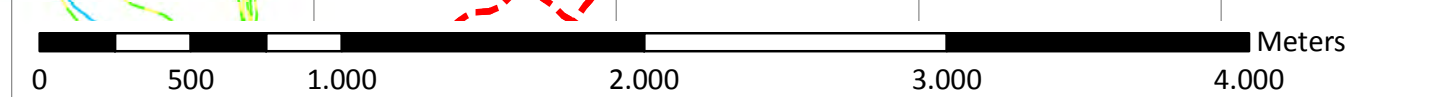
Settore Protezione Civile  
Piano Intercomunale di Protezione Civile



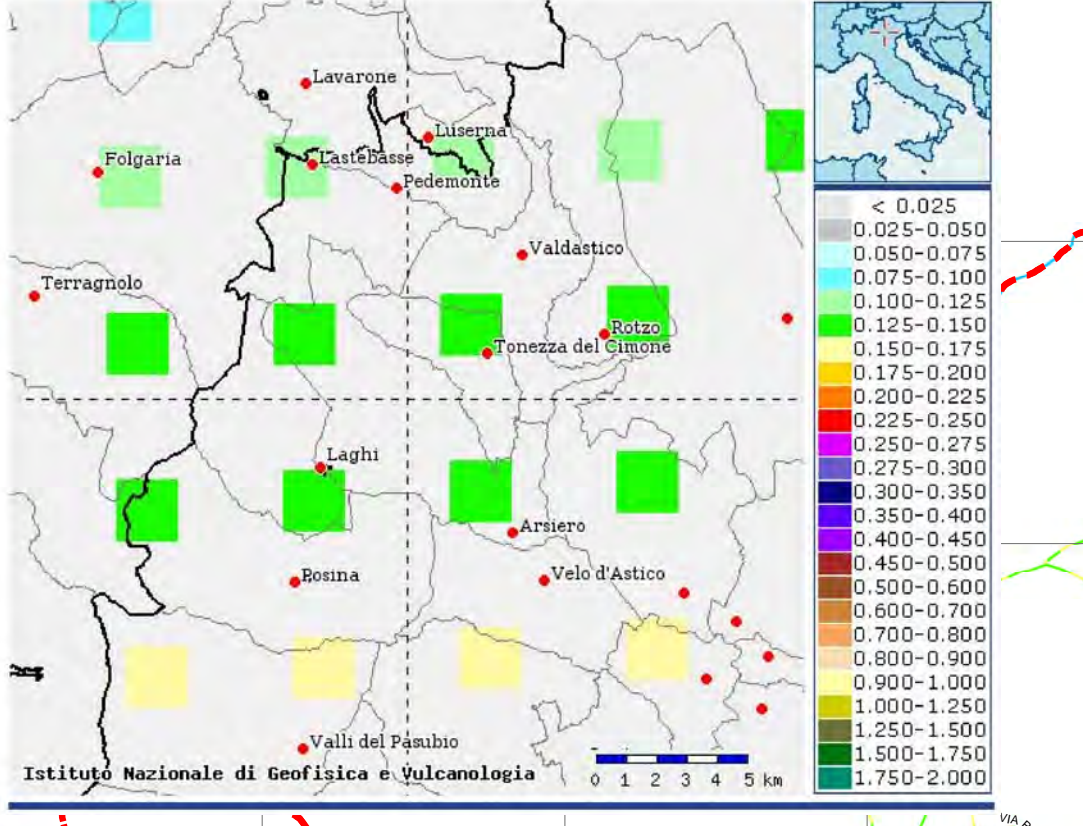
TAV. 2.1  
RISCHIO SISMICO



All. A DGR 3315 / 10  
Approvato con DCU n. del  
2017  
Scala 1:25.000



MAPPA INTERATTIVA DI PERICOLOSITÀ SISMICA



- LEGENDA
- CONFINI COMUNALI
  - SEDI AMMINISTRATIVE
  - GRAFO STRADE -VIABILITÀ PRINCIPALE
  - IDROGRAFIA MAGGIORE
- RISCHIO SISMICO
- 1 - VULNERABILITÀ MAGGIORE
  - 2 - VULNERABILITÀ MEDIA
  - 3 - VULNERABILITÀ MINORE